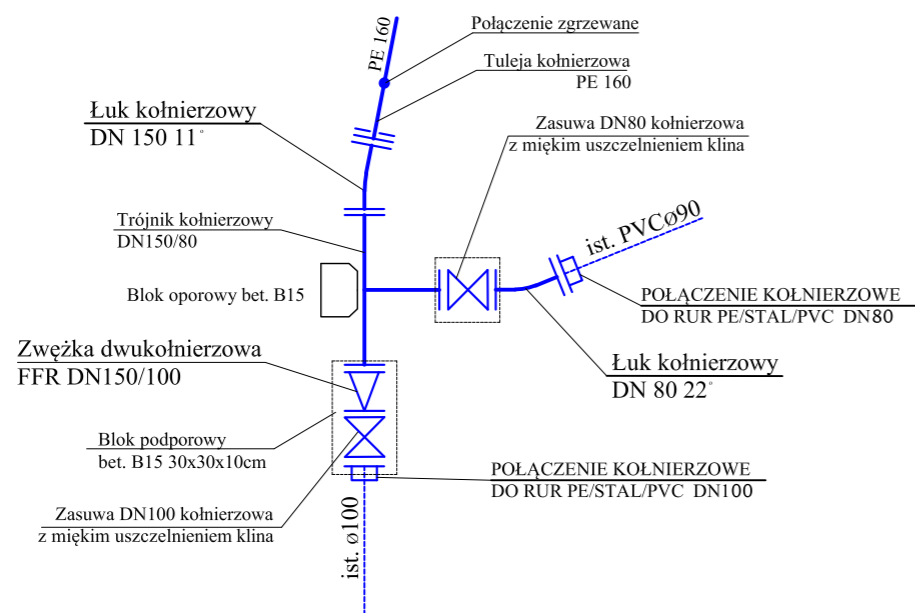
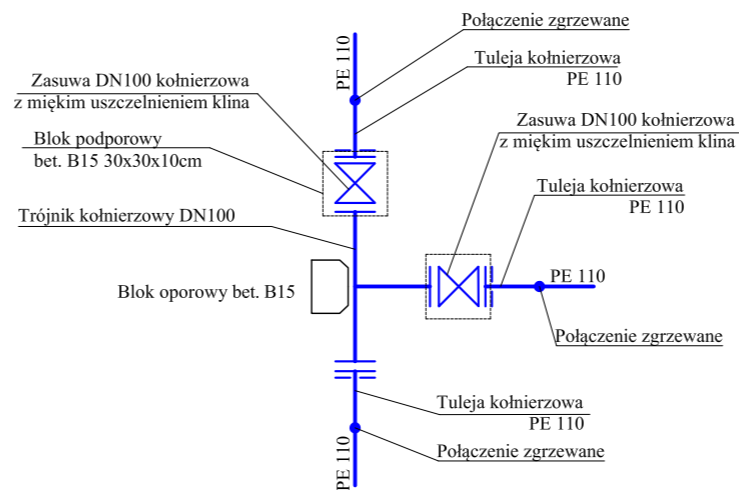


Schemat węzłów wodociągowych

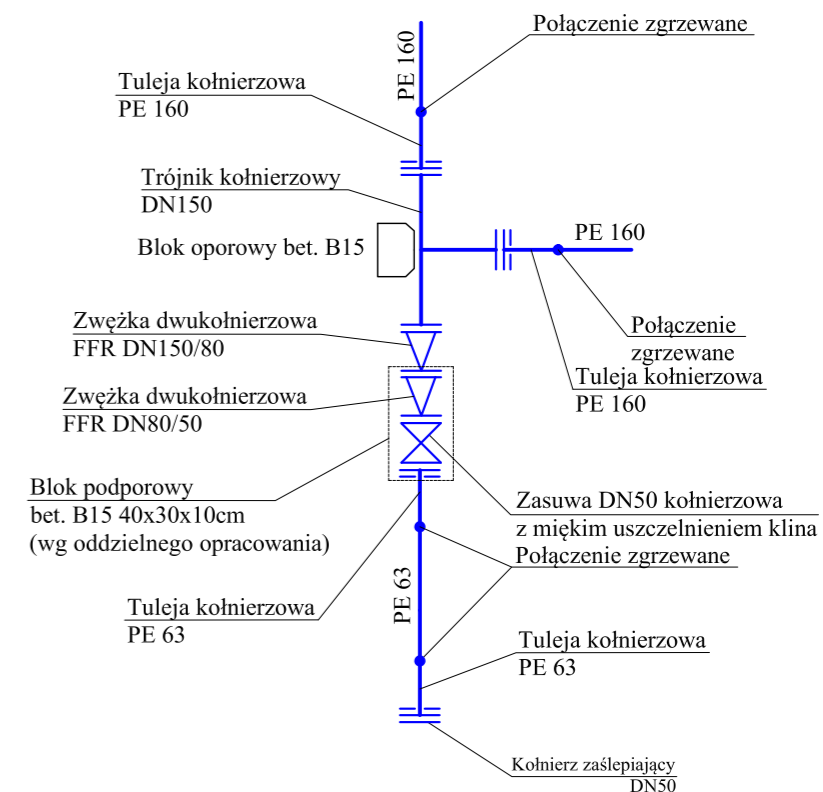
Węzeł – wa93 – połączenie z istniejącą siecią ø100



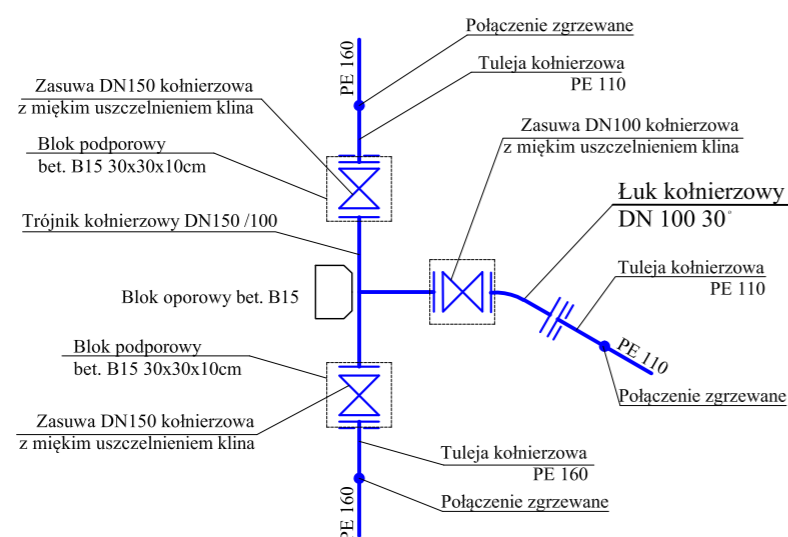
Węzeł – wc8, wc9



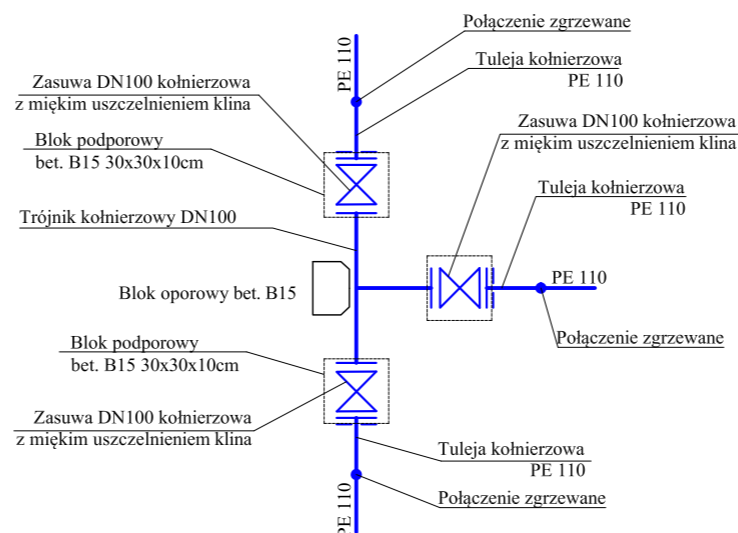
Węzeł – wa58




Węzeł – wa102



Węzeł – wb3, wb39



UWAGA: Śruby połączeń kołnierzowych wykonać ze stali nierdzewnej

Investor:	GMINA CHMIELNIK		
Adres:	Plac Kościuszki 7, 26-020 CHMIELNIK		
Projekt:	Rozbudowa sieci kanalizacyjnej i wodociągowej w miejscowości Śladków Mały Gmina Chmielnik – obszar I		
Lokalizacja:	Śladków Mały, Śladków Duży		
 GEOKART - INTERNATIONAL Spółka z o. o. 35-113 Rzeszów, ul. Wita Stwosza 44			
ZESPÓŁ PROJEKTOWY:			
FUNKCJA:	NR UPR.:	BRANŻA:	PODPIS:
Projektant: mgr inż. Iwona Rybak	Upr.bud.Nr: PDK/0082/PWOS/05	SANITARNA	
Sprawdzający: mgr inż. Marcin Łabaj	Upr.bud.Nr: PDK/0025/P00S/09	SANITARNA	
Opracowanie: mgr inż. Rafał Szewo		SANITARNA	
Opracowanie: mgr inż. Dorota Czyż		SANITARNA	
Opracowanie: mgr inż. Dominika Świąder		SANITARNA	
Faza opracowania: PROJEKT WYKONAWCZY		Data opracowania: 09.2018	
Nazwa rysunku: SCHEMAT WĘZŁÓW WODOCIĄGOWYCH			Nr rys.: S19