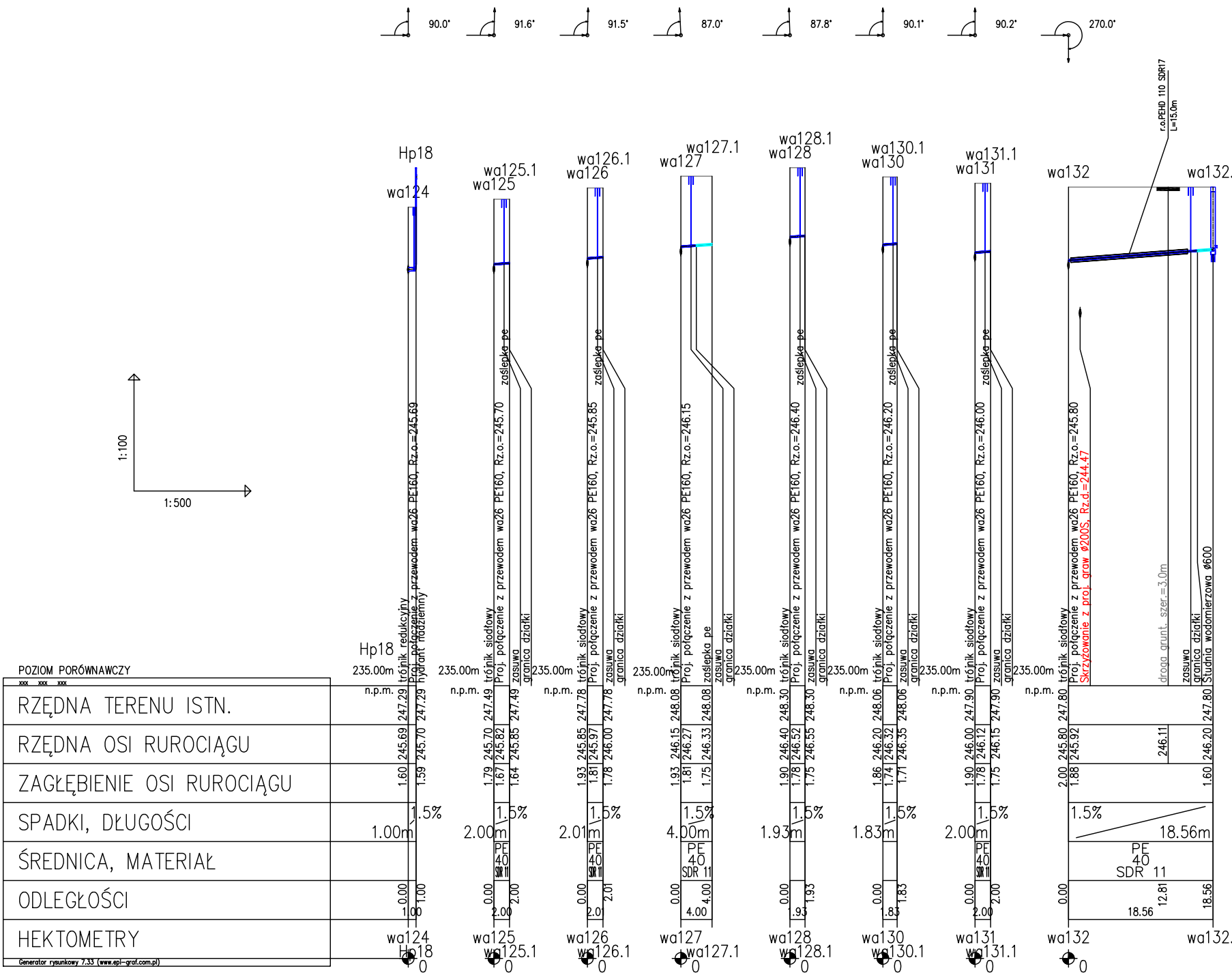
90.0°
91.6°
91.5°
87.0°
87.8°
90.1°
90.2°
270.0°
r.o.PEHD 110 SDR17
L=15.0m
Hp18
wa124
wa125.1
wa125
wa126.1
wa126
wa127.1
wa127
wa128.1
wa128
wa130.1
wa130
wa131.1
wa131
wa132
wa132.
1:100
1:500
zaślepka pe
trójnik redukcyjny
Proj. połączenie z przewodem wa26 PE160, Rz.o.=245.69
hydrant nadziemny
trójnik siodłowy
Proj. połączenie z przewodem wa26 PE160, Rz.o.=245.70
Proj. połączenie z przewodem wa26 PE160, Rz.o.=245.85
Proj. połączenie z przewodem wa26 PE160, Rz.o.=246.15
Proj. połączenie z przewodem wa26 PE160, Rz.o.=246.40
Proj. połączenie z przewodem wa26 PE160, Rz.o.=246.20
Proj. połączenie z przewodem wa26 PE160, Rz.o.=246.00
Proj. połączenie z przewodem wa26 PE160, Rz.o.=245.80
Skrzyżowanie z proj. graw ø200S, Rz.d.=244.47
droga grunt. szer.=3.0m
zasuwa
granica działki
Studnia wodomierzowa ø600
235.00m
n.p.m.
POZIOM PORÓWNAWCZY
RZĘDNA TERENU ISTN.
RZĘDNA OSI RUROCIĄGU
ZAGŁĘBIENIE OSI RUROCIĄGU
SPADKI, DŁUGOŚCI
ŚREDNICA, MATERIAŁ
ODLEGŁOŚCI
HEKTOMETRY
247.29 247.29
245.69 245.70
1.60 1.59
1.5%
1.00m
0.00 1.00
1.00
247.49 247.49
245.70 245.82 245.85
1.79 1.67 1.64
2.00m
PE 40 SDR 11
0.00 2.00
2.00
247.78 247.78
245.85 245.97 246.00
1.93 1.81 1.78
2.01m
0.00 2.01
2.01
248.08 248.08
246.15 246.27 246.33
1.93 1.81 1.75
4.00m
0.00 4.00
4.00
248.30 248.30
246.40 246.52 246.55
1.90 1.78 1.75
1.93m
0.00 1.93
1.93
248.06 248.06
246.20 246.32 246.35
1.86 1.74 1.71
1.83m
0.00 1.83
1.83
247.90 247.90
246.00 246.12 246.15
1.90 1.78 1.75
2.00m
0.00 2.00
2.00
247.80 247.80
245.80 245.92 246.11 246.20
2.00 1.88 1.60
18.56m
0.00 12.81 18.56
18.56
0
Generator rysunkowy 7.33 (www.epi-graf.com.pl)

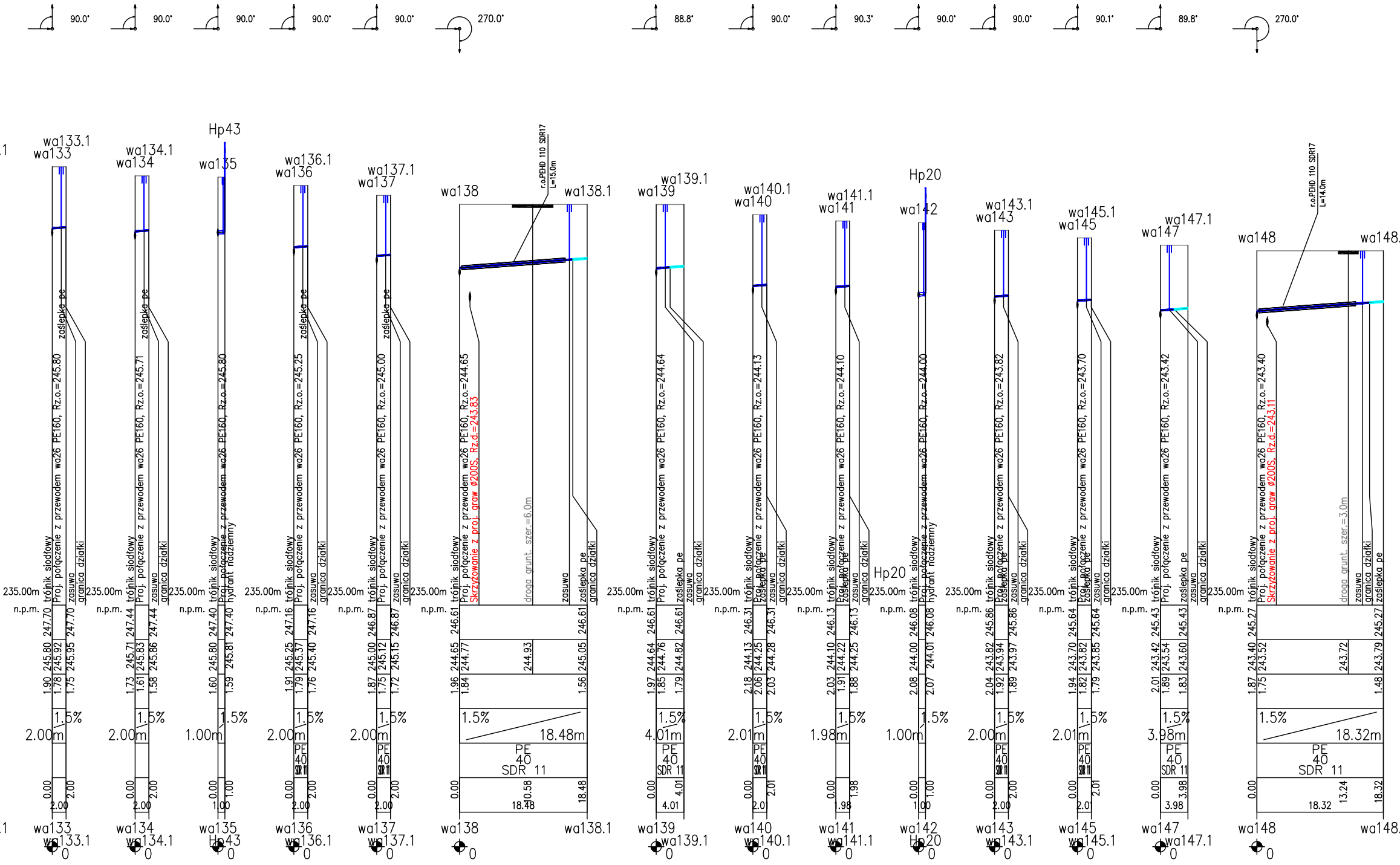
90.0°
90.0°
90.0°
90.0°
90.0°
270.0°
88.8°
90.0°
90.3°
90.0°
90.0°
90.1°
89.8°
270.0°
wa133.1
wa133
wa134.1
wa134
Hp43
wa135
wa136.1
wa136
wa137.1
wa137
wa138
r.o.PEHD 110 SDR17 L=15.0m
wa138.1
wa139.1
wa139
wa140.1
wa140
wa141.1
wa141
Hp20
wa142
wa143.1
wa143
wa145.1
wa145
wa147.1
wa147
wa148
r.o.PEHD 110 SDR17 L=14.0m
zaślepka pe
trójnik siodłowy
Proj. połączenie z przewodem wa26 PE160, Rz.o.=245.80
zasuwa
granica działki
Proj. połączenie z przewodem wa26 PE160, Rz.o.=245.71
Proj. połączenie z przewodem wa26 PE160, Rz.o.=245.80
hydrant nadziemny
Proj. połączenie z przewodem wa26 PE160, Rz.o.=245.25
Proj. połączenie z przewodem wa26 PE160, Rz.o.=245.00
Proj. połączenie z przewodem wa26 PE160, Rz.o.=244.65
Skrzyżowanie z proj. graw ø200S, Rz.d.=243.83
droga grunt. szer.=6.0m
Proj. połączenie z przewodem wa26 PE160, Rz.o.=244.64
Proj. połączenie z przewodem wa26 PE160, Rz.o.=244.13
Proj. połączenie z przewodem wa26 PE160, Rz.o.=244.10
Proj. połączenie z przewodem wa26 PE160, Rz.o.=244.00
Proj. połączenie z przewodem wa26 PE160, Rz.o.=243.82
Proj. połączenie z przewodem wa26 PE160, Rz.o.=243.70
Proj. połączenie z przewodem wa26 PE160, Rz.o.=243.42
Proj. połączenie z przewodem wa26 PE160, Rz.o.=243.40
Skrzyżowanie z proj. graw ø200S, Rz.d.=243.11
droga grunt. szer.=3.0m
235.00m
n.p.m.
247.70 245.80 1.90
245.92 1.78
247.70 245.95 1.75
247.44 245.71 1.73
245.83 1.61
247.44 245.86 1.58
247.40 245.80 1.60
247.40 245.81 1.59
247.16 245.25 1.91
245.37 1.79
247.16 245.40 1.76
246.87 245.00 1.87
245.12 1.75
246.87 245.15 1.72
246.61 244.65 1.96
244.77 1.84
244.93
246.61 245.05 1.56
246.61 244.64 1.97
244.76 1.85
246.61 244.82 1.79
246.31 244.13 2.18
244.25 2.06
246.31 244.28 2.03
246.13 244.10 2.03
244.22 1.91
246.13 244.25 1.88
246.08 244.00 2.08
246.08 244.01 2.07
245.86 243.82 2.04
243.94 1.92
245.86 243.97 1.89
245.64 243.70 1.94
243.82 1.82
245.64 243.85 1.79
245.43 243.42 2.01
243.54 1.89
245.43 243.60 1.83
245.27 243.40 1.87
243.52 1.75
243.72
245.27 243.79 1.48
1.5%
2.00m
2.00m
1.00m
2.00m
2.00m
18.48m
4.01m
2.01m
1.98m
1.00m
2.00m
2.01m
3.98m
18.32m
PE 40 SDR 11
0.00 2.00
0.00 1.00
0.00 10.58 18.48
0.00 4.01
0.00 2.01
0.00 1.98
0.00 3.98
0.00 13.24 18.32
wa133 wa133.1 0
wa134 wa134.1 0
wa135 Hp43 0
wa136 wa136.1 0
wa137 wa137.1 0
wa138 wa138.1 0
wa139 wa139.1 0
wa140 wa140.1 0
wa141 wa141.1 0
wa142 Hp20 0
wa143 wa143.1 0
wa145 wa145.1 0
wa147 wa147.1 0
wa148 0

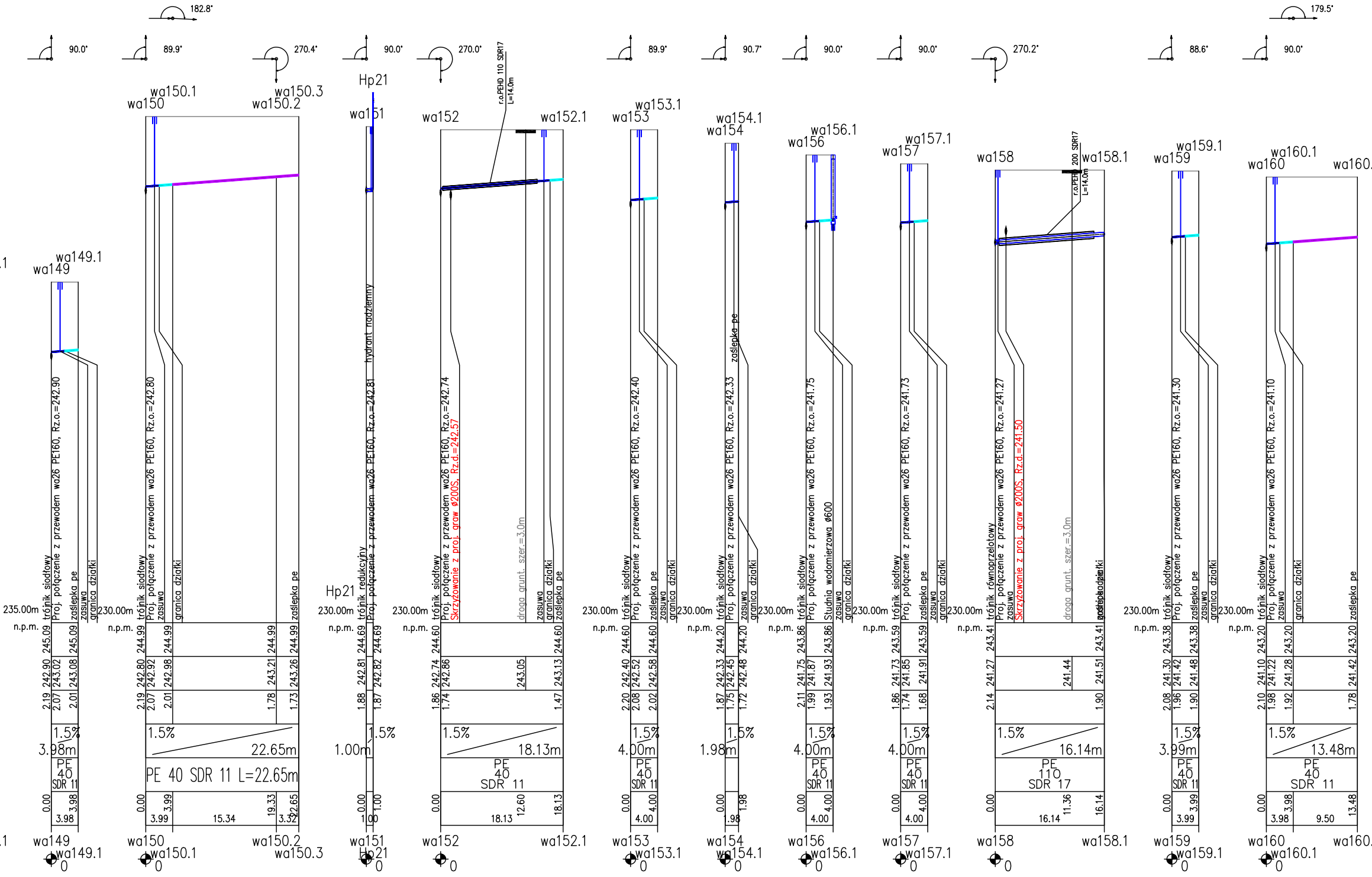

wa149
wa149.1
235.00m
n.p.m.
trójnik siodłowy
Proj. połączenie z przewodem wa26 PE160, Rz.o.=242.90
zasuwa
zaślepka pe
granica działki
1.5%
3.98m
PE 40 SDR 11
wa150
wa150.1
wa150.2
wa150.3
182.8°
90.0°
89.9°
270.4°
230.00m
Proj. połączenie z przewodem wa26 PE160, Rz.o.=242.80
22.65m
PE 40 SDR 11 L=22.65m
wa151
Hp21
hydrant nadziemny
trójnik redukcyjny
Proj. połączenie z przewodem wa26 PE160, Rz.o.=242.81
1.00m
wa152
wa152.1
270.0°
r.o.PEHD 110 SDR17 L=14.0m
Proj. połączenie z przewodem wa26 PE160, Rz.o.=242.74
Skrzyżowanie z proj. graw ø200S, Rz.d.=242.57
droga grunt. szer.=3.0m
18.13m
PE 40 SDR 11
wa153
wa153.1
Proj. połączenie z przewodem wa26 PE160, Rz.o.=242.40
4.00m
wa154
wa154.1
90.7°
Proj. połączenie z przewodem wa26 PE160, Rz.o.=242.33
1.98m
wa156
wa156.1
Proj. połączenie z przewodem wa26 PE160, Rz.o.=241.75
Studnia wodomierzowa ø600
4.00m
wa157
wa157.1
Proj. połączenie z przewodem wa26 PE160, Rz.o.=241.73
4.00m
wa158
wa158.1
270.2°
r.o.PEHD 200 SDR17 L=14.0m
trójnik równoprzelotowy
Proj. połączenie z przewodem wa26 PE160, Rz.o.=241.27
Skrzyżowanie z proj. graw ø200S, Rz.d.=241.50
droga grunt. szer.=3.0m
16.14m
PE 110 SDR 17
wa159
wa159.1
88.6°
Proj. połączenie z przewodem wa26 PE160, Rz.o.=241.30
3.99m
wa160
wa160.1
179.5°
Proj. połączenie z przewodem wa26 PE160, Rz.o.=241.10
13.48m
PE 40 SDR 11

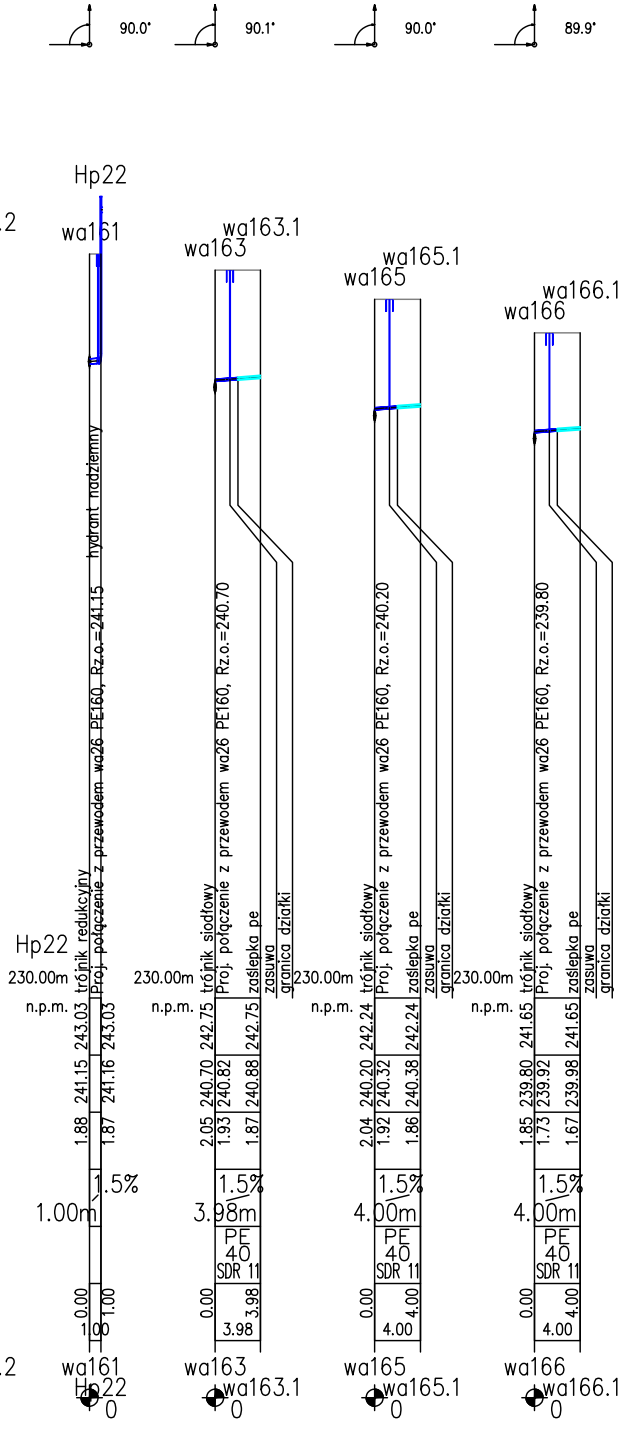
90.0°
90.1°
90.0°
89.9°
Hp22
wa161
wa163
wa163.1
wa165
wa165.1
wa166
wa166.1
hydrant nadziemny
trójnik redukcyjny
Proj. połączenie z przewodem wa26 PE160, Rz.o.=241.15
trójnik siodłowy
Proj. połączenie z przewodem wa26 PE160, Rz.o.=240.70
Proj. połączenie z przewodem wa26 PE160, Rz.o.=240.20
Proj. połączenie z przewodem wa26 PE160, Rz.o.=239.80
zaślepka pe
zasuwa
granica działki
230.00m
n.p.m.
243.03
241.15
241.16
1.88
1.87
242.75
240.70
240.82
240.88
2.05
1.93
1.87
242.24
240.20
240.32
240.38
2.04
1.92
1.86
241.65
239.80
239.92
239.98
1.85
1.73
1.67
1.5%
1.00m
3.98m
4.00m
PE 40 SDR 11
0.00
1.00
3.98
4.00
0

UWAGA:

1. Lokalizację istniejącego uzbrojenia naniesiono zgodnie z informacją dysponentów uzbrojenia,
2. Głębokość uzbrojenia ustalono na podstawie map lub w przypadku braku informacji o głębokości, orientacyjnie w sposób narzucony przez program wspomagający projektowanie "Profil Koordynator",
3. Wyprzedzająco wykonać odkrywki w celu identyfikacji ostatecznej lokalizacji uzbrojenia i jego głębokości,
4. Nie wyklucza się istnienia uzbrojenia niezinwentaryzowanego, w przypadkach wątpliwych wykonać wykopy kontrolne,
5. Skrzyżowania z istniejącym uzbrojeniem wykonać pod nadzorem dysponentów sieci zgodnie z warunkami podanymi w uzgodnieniach branżowych.
6. Grubość podsypki 15cm piaskiem.

🟦	PRZYŁĄCZE WODOCIĄGOWE DO WYKONANIA PRZEZ INWESTORA NA KOSZT WŁAŚCICIELA
🟪	PRZYŁĄCZE WODOCIĄGOWE DO WYKONANIA PRZEZ WŁAŚCICIELA NA KOSZT WŁAŚCICIELA

Inwestor:	GMINA CHMIELNIK
Adres:	Plac Kościuszki 7, 26–020 CHMIELNIK
Projekt:	Rozbudowa sieci kanalizacyjnej i wodociagowej w miejscowości Śladków Mały, Gmina Chmielnik– obszar I
Lokalizacja:	Śladków Mały, Sladków Duży

GEOKART – INTERNATIONAL
Spółka z o. o.
35–113 Rzeszów, ul. Wita Stwosza 44

ZESPÓŁ PROJEKTOWY:

FUNKCJA:	NR UPR.:	BRANŻA:	PODPIS:
Projektant: mgr inż. Iwona Rybak	Upr.bud.Nr: PDK/0082/PWOS/05	SANITARNA	
Sprawdzajacy: mgr inż. Marcin Łabaj	Upr.bud.Nr: PDK/0025/POOS/09	SANITARNA	
Opracowanie: mgr inż. Rafał Szwedo		SANITARNA	
Opracowanie: mgr inż. Dorota Czyż		SANITARNA	
Opracowanie: mgr inż. Dominika Świąder		SANITARNA	
Opracowanie: mgr inż. Barbara Ochnicka		SANITARNA	

Faza opracowania: PROJEKT WYKONAWCZY	Data opracowania: 08.2018 Skala rysunku: 1:100/500
Nazwa rysunku: PROFIL PODŁUŻNY – WODOCIAG (wa124–wa166.1)	Nr rys.: W11