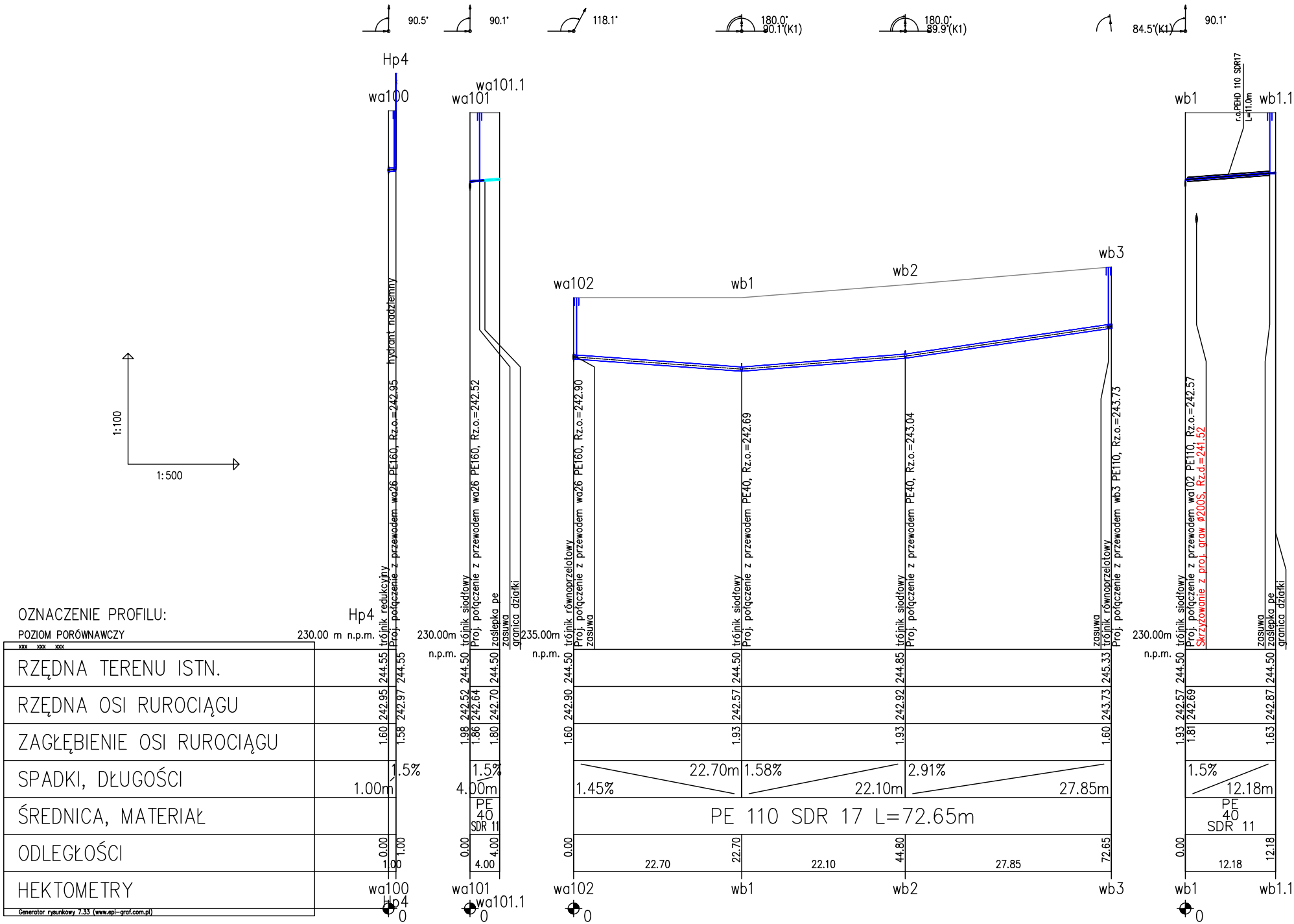
90.5°
90.1°
118.1°
180.0°
90.1°(K1)
180.0°
89.9°(K1)
84.5°(K1)
90.1°
Hp4
wa100
wa101.1
wa101
wa102
wb1
wb2
wb3
wb1
wb1.1
r.o.PEHD 110 SDR17
L=11.0m
1:100
1:500
hydrant nadziemny
trójnik redukcyjny
Proj. połączenie z przewodem wa26 PE160, Rz.o.=242.95
trójnik siodłowy
Proj. połączenie z przewodem wa26 PE160, Rz.o.=242.52
zaślepka pe
zasuwa
granica działki
trójnik równoprzelotowy
Proj. połączenie z przewodem wa26 PE160, Rz.o.=242.90
zasuwa
trójnik siodłowy
Proj. połączenie z przewodem PE40, Rz.o.=242.69
trójnik siodłowy
Proj. połączenie z przewodem PE40, Rz.o.=243.04
zasuwa
trójnik równoprzelotowy
Proj. połączenie z przewodem wb3 PE110, Rz.o.=243.73
trójnik siodłowy
Proj. połączenie z przewodem wa102 PE110, Rz.o.=242.57
Skrzyżowanie z proj. graw ø200S, Rz.d.=241.52
zasuwa
zaślepka pe
granica działki
OZNACZENIE PROFILU:
Hp4
POZIOM PORÓWNAWCZY
xxx xxx xxx
230.00 m n.p.m.
230.00m n.p.m.
235.00m n.p.m.
230.00m n.p.m.
RZĘDNA TERENU ISTN.
244.55 244.55
244.50 244.50
244.50
244.50
244.85
245.33
244.50 244.50
RZĘDNA OSI RUROCIĄGU
242.95 242.97
242.52 242.64 242.70
242.90
242.57
242.92
243.73
242.57 242.69 242.87
ZAGŁĘBIENIE OSI RUROCIĄGU
1.60 1.58
1.98 1.86 1.80
1.60
1.93
1.93
1.60
1.93 1.81 1.63
SPADKI, DŁUGOŚCI
1.5%
1.00m
1.5%
4.00m
1.45%
22.70m
1.58%
22.10m
2.91%
27.85m
1.5%
12.18m
ŚREDNICA, MATERIAŁ
PE 40 SDR 11
PE 110 SDR 17 L=72.65m
PE 40 SDR 11
ODLEGŁOŚCI
0.00 1.00
1.00
0.00 4.00
4.00
0.00
22.70
22.70
22.10
44.80
27.85
72.65
0.00
12.18
12.18
HEKTOMETRY
wa100
Hp4
0
wa101
wa101.1
0
wa102
0
wb1
wb2
wb3
wb1
0
wb1.1
Generator rysunkowy 7.33 (www.epi-graf.com.pl)


89.9°
84.5°
179.9°
89.3°(K1)
180.0°
180.0°
93.3°(K1)
180.0°
93.6°(K1)
180.2°
93.6°(K1)
180.0°
93.6°(K1)
wb2
wb2.1
r.o.PEHD 110 SDR17
L=11.0m
trójnik siodłowy
Proj. połączenie z przewodem wa102 PE110, Rz.o.=242.92
Skrzyżowanie z proj. graw ø200S, Rz.d.=241.63
zasuwa
230.00m
n.p.m.
244.85
242.92
243.04
1.93
1.81
244.85
243.22
1.63
1.5%
12.15m
PE
40
SDR 11
0.00
12.15
12.15
wb3
r.o.PEHD 200 SDR17
L=16.0m
trójnik równoprzelotowy
Proj. połączenie z przewodem wa102 PE110, Rz.o.=243.73
zasuwa
Skrzyżowanie z proj. graw ø200S, Rz.d.=241.77
235.00m
n.p.m.
245.33
243.73
1.60
0.59%
55.64m
0.00
55.64
wb80
trójnik redukcyjny
Proj. połączenie z przewodem Hp5 PE90, Rz.o.=243.40
245.00
243.40
1.60
3.94%
19.56m
55.64
19.56
wb81
wb82
Skrzyżowanie z proj. graw ø160S, Rz.d.=242.77
trójnik siodłowy
Proj. połączenie z przewodem PE40, Rz.o.=242.72
244.48
242.63
1.85
244.40
242.60
1.80
3.22
0.93
0.76%
75.20
78.42
3.22
22.42m
22.42
wb83
Skrzyżowanie z proj. graw ø160S, Rz.d.=242.54
trójnik siodłowy
Proj. połączenie z przewodem PE40, Rz.o.=242.55
244.21
242.43
1.78
1.08%
25.88m
100.84
25.88
wb84
Skrzyżowanie z proj. graw ø160S, Rz.d.=242.42
trójnik siodłowy
Proj. połączenie z przewodem PE40, Rz.o.=242.27
244.00
242.15
1.85
0.91%
21.90m
126.73
21.90
wb85
Skrzyżowanie z proj. graw ø160S, Rz.d.=242.54
trójnik siodłowy
Proj. połączenie z przewodem PE40, Rz.o.=242.47
244.22
242.35
1.87
1.54%
148.63
22.71
wb2
wb2.1
0
wb3
0
wb80
wb81
wb82
wb83
1
wb84
wb85

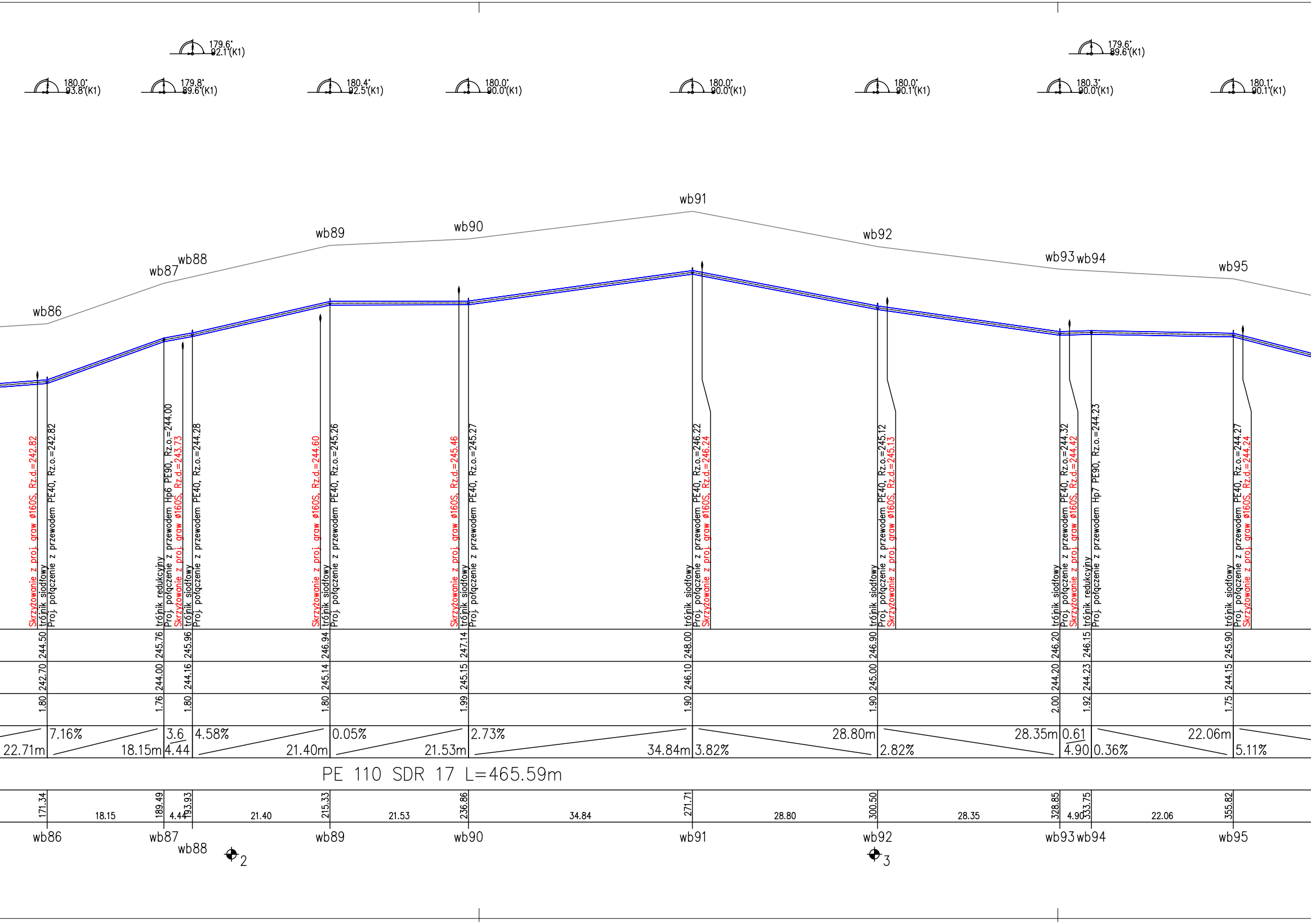
179.6° 92.1°(K1)
179.6° 89.6°(K1)
180.0° 93.8°(K1)
179.8° 89.6°(K1)
180.4° 92.5°(K1)
180.0° 90.0°(K1)
180.0° 90.0°(K1)
180.0° 90.1°(K1)
180.3° 90.0°(K1)
180.1° 90.1°(K1)
wb86
wb87
wb88
wb89
wb90
wb91
wb92
wb93
wb94
wb95
Skrzyżowanie z proj. graw ø160S, Rz.d.=242.82
trójnik siodłowy
Proj. połączenie z przewodem PE40, Rz.o.=242.82
trójnik redukcyjny
Proj. połączenie z przewodem Hp6 PE90, Rz.o.=244.00
Skrzyżowanie z proj. graw ø160S, Rz.d.=243.73
trójnik siodłowy
Proj. połączenie z przewodem PE40, Rz.o.=244.28
Skrzyżowanie z proj. graw ø160S, Rz.d.=244.60
trójnik siodłowy
Proj. połączenie z przewodem PE40, Rz.o.=245.26
Skrzyżowanie z proj. graw ø160S, Rz.d.=245.46
trójnik siodłowy
Proj. połączenie z przewodem PE40, Rz.o.=245.27
trójnik siodłowy
Proj. połączenie z przewodem PE40, Rz.o.=246.22
Skrzyżowanie z proj. graw ø160S, Rz.d.=246.24
trójnik siodłowy
Proj. połączenie z przewodem PE40, Rz.o.=245.12
Skrzyżowanie z proj. graw ø160S, Rz.d.=245.13
trójnik siodłowy
Proj. połączenie z przewodem PE40, Rz.o.=244.32
Skrzyżowanie z proj. graw ø160S, Rz.d.=244.42
trójnik redukcyjny
Proj. połączenie z przewodem Hp7 PE90, Rz.o.=244.23
trójnik siodłowy
Proj. połączenie z przewodem PE40, Rz.o.=244.27
Skrzyżowanie z proj. graw ø160S, Rz.d.=244.24
244.50
245.76
245.96
246.94
247.14
248.00
246.90
246.20
246.15
245.90
242.70
244.00
244.16
245.14
245.15
246.10
245.00
244.20
244.23
244.15
1.80
1.76
1.80
1.80
1.99
1.90
1.90
2.00
1.92
1.75
22.71m
7.16%
18.15m
3.6
4.44
4.58%
21.40m
0.05%
21.53m
2.73%
34.84m
3.82%
28.80m
2.82%
28.35m
0.61
4.90
0.36%
22.06m
5.11%
PE 110 SDR 17 L=465.59m
171.34
18.15
189.49
4.44
193.93
21.40
215.33
21.53
236.86
34.84
271.71
28.80
300.50
28.35
328.85
4.90
333.75
22.06
355.82
2
3



180.0°
90.0°(K1)
180.1°
90.0°(K1)
180.0°
90.3°(K1)
wb96
wb97
wb98
wc8'
r.o.PEHD 200 SDR17
L=13.0m
trójnik siodłowy
Proj. połączenie z przewodem PE40, Rz.o.=242.82
Skrzyżowanie z proj. graw ø160S, Rz.d.=242.92
trójnik siodłowy
Proj. połączenie z przewodem PE40, Rz.o.=242.12
Skrzyżowanie z proj. graw ø160S, Rz.d.=242.16
trójnik siodłowy
Proj. połączenie z przewodem PE40, Rz.o.=241.27
Skrzyżowanie z proj. graw ø160S, Rz.d.=241.57
Skrzyżowanie z proj. graw ø200S, Rz.d.=240.73
trójnik równoprzelotowy
zasuwa
proj. połączenie z przewodem wod PE110, Rz.o.=241.10
244.70
244.00
243.25
242.70
242.70
242.00
241.15
241.10
2.00
2.00
2.10
1.60
28.37m
2.62%
26.68m
2.73%
31.10m
0.21%
23.62m
28.37
384.19
26.68
410.87
31.10
441.96
23.62
465.59
wb96
wb97
wb98
wc8'
4

UWAGA:

1. Lokalizację istniejącego uzbrojenia naniesiono zgodnie z informacją dysponentów uzbrojenia,
2. Głębokość uzbrojenia ustalono na podstawie map lub w przypadku braku informacji o głębokości, orientacyjnie w sposób narzucony przez program wspomagający projektowanie "Profil Koordynator",
3. Wyprzedzająco wykonać odkrywki w celu identyfikacji ostatecznej lokalizacji uzbrojenia i jego głębokości,
4. Nie wyklucza się istnienia uzbrojenia niezinwentaryzowanego, w przypadkach wątpliwych wykonać wykopy kontrolne,
5. Skrzyżowania z istniejącym uzbrojeniem wykonać pod nadzorem dysponentów sieci zgodnie z warunkami podanymi w uzgodnieniach branżowych.
6. Grubość podsypki 15cm piaskiem.

—	PRZYŁĄCZE WODOCIĄGOWE DO WYKONANIA PRZEZ INWESTORA NA KOSZT WŁAŚCICIELA
—	PRZYŁĄCZE WODOCIĄGOWE DO WYKONANIA PRZEZ WŁAŚCICIELA NA KOSZT WŁAŚCICIELA

Inwestor:	GMINA CHMIELNIK
Adres:	Plac Kościuszki 7, 26–020 CHMIELNIK
Projekt:	Rozbudowa sieci kanalizacyjnej i wodociagowej w miejscowości Śladków Mały, Gmina Chmielnik– obszar I
Lokalizacja:	Śladków Mały, Sladków Duży

GEOKART – INTERNATIONAL
Spółka z o. o.
35–113 Rzeszów, ul. Wita Stwosza 44

ZESPÓŁ PROJEKTOWY:

FUNKCJA:	NR UPR.:	BRANŻA:	PODPIS:
Projektant: mgr inż. Iwona Rybak	Upr.bud.Nr: PDK/0082/PWOS/05	SANITARNA	
Sprawdzający: mgr inż. Marcin Łabaj	Upr.bud.Nr: PDK/0025/POOS/09	SANITARNA	
Opracowanie: mgr inż. Rafał Szwedo		SANITARNA	
Opracowanie: mgr inż. Dorota Czyż		SANITARNA	
Opracowanie: mgr inż. Dominika Świąder		SANITARNA	
Opracowanie: mgr inż. Barbara Ochnicka		SANITARNA	

Faza opracowania: PROJEKT WYKONAWCZY	Data opracowania: 08.2018 Skala rysunku: 1:100/500
Nazwa rysunku: PROFIL PODŁUŻNY – WODOCIAG (wa100–wa101.1; wa102–wb3; wb1–wc8')	Nr rys.: W8