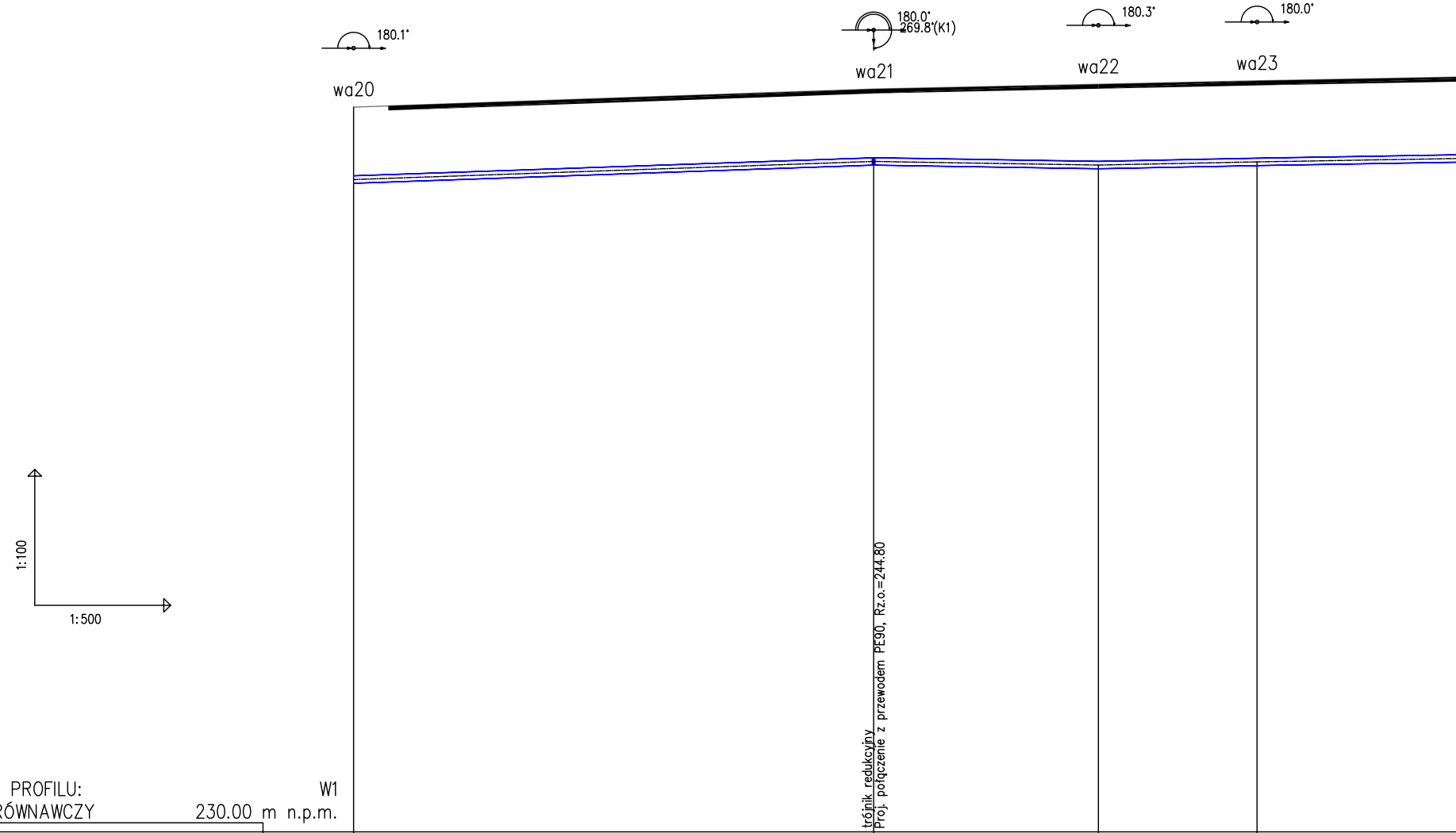
180.1°
wa20
180.0°
269.8°(K1)
wa21
180.3°
wa22
180.0°
wa23
1:100
1:500

trójnik redukcyjny
Proj. połączenie z przewodem PE90, Rz.o.=244.80

OZNACZENIE PROFILU: W1
POZIOM PORÓWNAWCZY 230.00 m n.p.m.

xxx xxx xxx

RZĘDNA TERENU ISTN.	246.00		246.40		246.51		246.58	
RZĘDNA OSI RUROCIĄGU	244.40		244.80		244.72		244.79	
ZAGŁĘBIENIE OSI RUROCIĄGU	1.60		1.60		1.79		1.79	
SPADKI, DŁUGOŚCI		0.7% 57.41m		0.32% 24.81m		0.4% 17.50m		0.34%
ŚREDNICA, MATERIAŁ								
ODLEGŁOŚCI	449.95	57.41	507.36	24.81	532.17	17.50	549.67	32.31
HEKTOMETRY	wa20		wa21		wa22		wa23	

Generator rysunkowy 7.33 (www.epi-graf.com.pl)

5


179.6°
wa24
180.2°
270.4°(K1)
wa25
179.5°
wa26
180.0°
180.0°
260.6°(K1)
wa27
wa27'
155.1°
wa28
179.7°
85.1°
256.5°(K1)
r.o.PEHD 315 SDR17
L=12.0m
wa29'
wa29
r.o. dwudzielna ø110
L=3.0m
droga grunt. L=280.0m
trójnik redukcyjny
Proj. połączenie z przewodem Hp3 PE90, Rz.o.=244.67
trójnik redukcyjny
Proj. połączenie z przewodem PE90, Rz.o.=243.35
zasuwa
łuk
droga grunt.
Skrzyżowanie z proj. graw ø200S, Rz.d.=240.84
trójnik równoprzelotowy
trójnik siodłowy
Proj. połączenie z przewodem wa26 PE160, Rz.o.=243.15
zasuwa
kabel energ.
Skrzyżowanie z proj. graw ø160S, Rz.d.=242.28
246.70
246.30
245.83
245.00
244.95
244.78
244.75
244.75
244.90
244.86
244.67
244.23
243.40
243.35
243.18
243.17
243.15
243.15
243.12
1.80
1.63
1.60
1.60
1.60
1.60
1.60
1.60
32.31m
0.32%
71.00m
2.43%
17.96m
2.6%
32.08m
0.74%
29.87m
0.21%
13.52m
0.73%
581.98
593.79
71.00
652.98
17.96
670.94
32.08
703.02
6.96
709.98
22.90
732.88
738.69
12.63
745.51
0.89
746.40
751.07
wa24
wa25
wa26
wa27
wa27'
wa28
wa29
wa29'
6
7


180.2°
270.4°(K1)
180.0°
269.7°(K1)
180.3°
270.6°(K1)
179.9°
270.0°(K1)
179.7°
269.8°(K1)
180.0°
270.0°(K1)
180.0°
270.0°(K1)
180.0°
269.9°(K1)
wa30
wa31
wa32
wa33
wa34
wa35
wa36
wa37
trójnik siodłowy
Proj. połączenie z przewodem PE40, Rz.o.=243.02
Skrzyżowanie z proj. graw ø160S, Rz.d.=242.47
trójnik siodłowy
Proj. połączenie z przewodem PE40, Rz.o.=243.02
Skrzyżowanie z proj. graw ø160S, Rz.d.=242.57
trójnik siodłowy
Proj. połączenie z przewodem PE40, Rz.o.=243.03
Skrzyżowanie z proj. graw ø160S, Rz.d.=242.58
trójnik redukcyjny
Proj. połączenie z przewodem Hp23 PE90, Rz.o.=243.05
trójnik siodłowy
Proj. połączenie z przewodem PE40, Rz.o.=243.12
Skrzyżowanie z proj. graw ø160S, Rz.d.=242.68
trójnik siodłowy
Proj. połączenie z przewodem PE40, Rz.o.=242.76
Skrzyżowanie z proj. graw ø160S, Rz.d.=242.26
trójnik siodłowy
Proj. połączenie z przewodem PE40, Rz.o.=242.57
Skrzyżowanie z proj. graw ø160S, Rz.d.=242.12
trójnik siodłowy
Proj. połączenie z przewodem PE40, Rz.o.=242.42
Skrzyżowanie z proj. graw ø160S, Rz.d.=241.93
244.68
242.90
1.78
244.63
242.90
1.73
244.61
242.91
1.70
244.58
243.05
1.53
244.55
243.00
1.55
244.34
242.64
1.70
244.18
242.45
1.73
244.03
242.30
1.73
34.60m
0%
23.85m
0.05%
19.61m
2.5%
5.61
3.65
1.37
1.02%
35.24m
0.79%
23.93m
0.69%
21.77m
0.55%
PE 160 SDR 17 L=664.50m
34.60
781.01
23.85
804.86
19.61
824.47
5.61
830.08
3.65
833.73
35.24
868.96
23.93
892.89
21.77
914.66
25.62
wa30
wa31
8
wa32
wa33
wa34
wa35
wa36
9
wa37

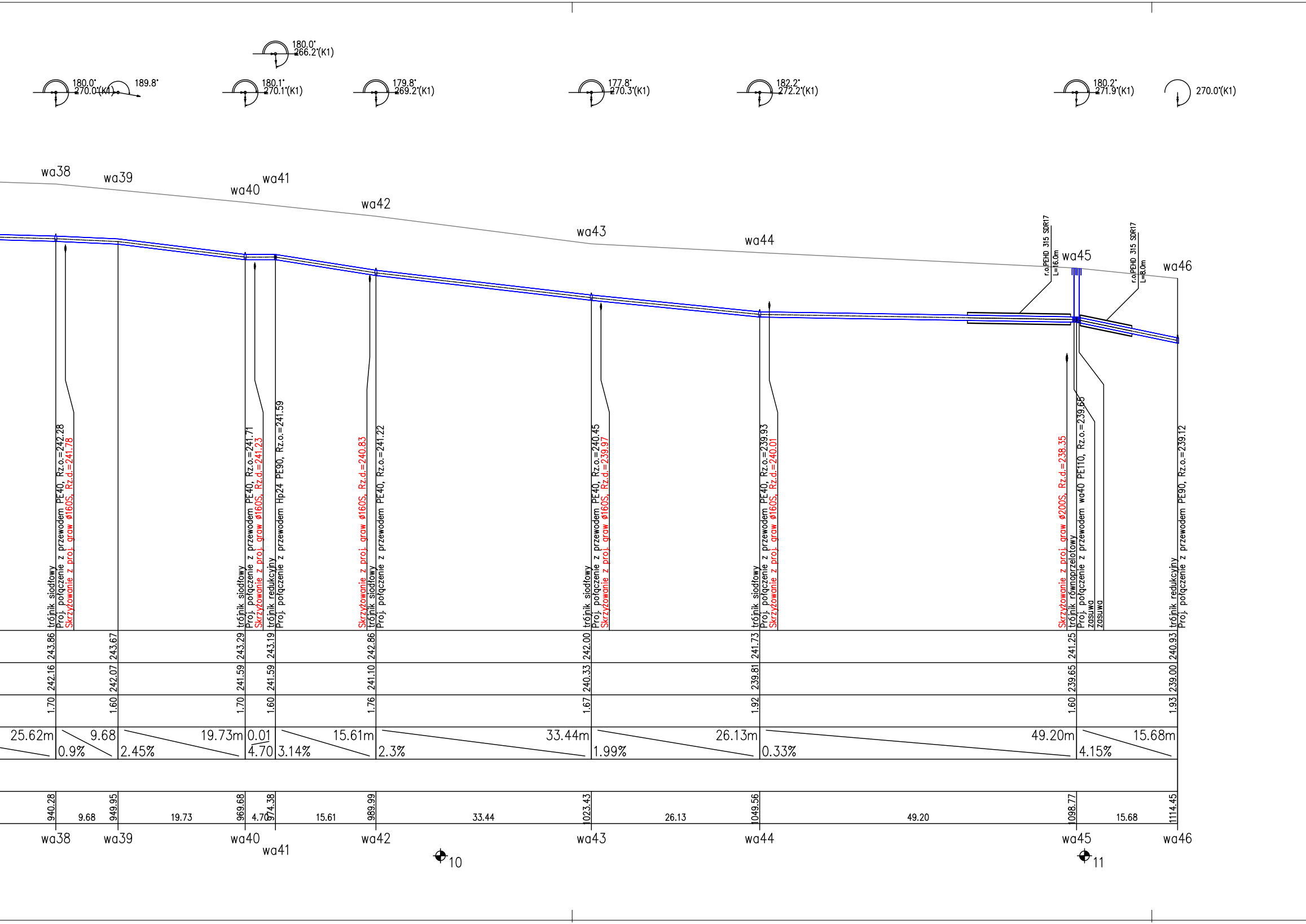
180.0°
266.2°(K1)
180.0°
270.0°(K1)
189.8°
180.1°
270.1°(K1)
179.8°
269.2°(K1)
177.8°
270.3°(K1)
182.2°
272.2°(K1)
180.2°
271.9°(K1)
270.0°(K1)
wa38
wa39
wa40
wa41
wa42
wa43
wa44
wa45
wa46
r.o.PEHD 315 SDR17
L=16.0m
r.o.PEHD 315 SDR17
L=8.0m
trójnik siodłowy
Proj. połączenie z przewodem PE40, Rz.o.=242.28
Skrzyżowanie z proj. graw ø160S, Rz.d.=241.78
trójnik siodłowy
Proj. połączenie z przewodem PE40, Rz.o.=241.71
Skrzyżowanie z proj. graw ø160S, Rz.d.=241.23
trójnik redukcyjny
Proj. połączenie z przewodem Hp24 PE90, Rz.o.=241.59
Skrzyżowanie z proj. graw ø160S, Rz.d.=240.83
trójnik siodłowy
Proj. połączenie z przewodem PE40, Rz.o.=241.22
trójnik siodłowy
Proj. połączenie z przewodem PE40, Rz.o.=240.45
Skrzyżowanie z proj. graw ø160S, Rz.d.=239.97
trójnik siodłowy
Proj. połączenie z przewodem PE40, Rz.o.=239.93
Skrzyżowanie z proj. graw ø160S, Rz.d.=240.01
Skrzyżowanie z proj. graw ø200S, Rz.d.=238.35
trójnik równoprzelotowy
Proj. połączenie z przewodem wa40 PE110, Rz.o.=239.65
zasuwa
zasuwa
trójnik redukcyjny
Proj. połączenie z przewodem PE90, Rz.o.=239.12
243.86
243.67
243.29
243.19
242.86
242.00
241.73
241.25
240.93
242.16
242.07
241.59
241.59
241.10
240.33
239.81
239.65
239.00
1.70
1.60
1.70
1.60
1.76
1.67
1.92
1.60
1.93
25.62m
9.68
0.9%
2.45%
19.73m
0.01
4.70
3.14%
15.61m
2.3%
33.44m
1.99%
26.13m
0.33%
49.20m
4.15%
15.68m
940.28
9.68
949.95
19.73
969.68
4.70
974.38
15.61
989.99
33.44
1023.43
26.13
1049.56
49.20
1098.77
15.68
1114.45
wa38
wa39
wa40
wa41
wa42
wa43
wa44
wa45
wa46
10
11

UWAGA:

1. Lokalizację istniejącego uzbrojenia naniesiono zgodnie z informacją dysponentów uzbrojenia,
2. Głębokość uzbrojenia ustalono na podstawie map lub w przypadku braku informacji o głębokości, orientacyjnie w sposób narzucony przez program wspomagający projektowanie "Profil Koordynator",
3. Wyprzedzająco wykonać odkrywki w celu identyfikacji ostatecznej lokalizacji uzbrojenia i jego głębokości,
4. Nie wyklucza się istnienia uzbrojenia niezinwentaryzowanego, w przypadkach wątpliwych wykonać wykopy kontrolne,
5. Skrzyżowania z istniejącym uzbrojeniem wykonać pod nadzorem dysponentów sieci zgodnie z warunkami podanymi w uzgodnieniach branżowych.
6. Grubość podsypki 15cm piaskiem.

—	PRZYŁĄCZE WODOCIĄGOWE DO WYKONANIA PRZEZ INWESTORA NA KOSZT WŁAŚCICIELA
—	PRZYŁĄCZE WODOCIĄGOWE DO WYKONANIA PRZEZ WŁAŚCICIELA NA KOSZT WŁAŚCICIELA

Inwestor:	GMINA CHMIELNIK
Adres:	Plac Kościuszki 7, 26–020 CHMIELNIK
Projekt:	Rozbudowa sieci kanalizacyjnej i wodociagowej w miejscowości Śladków Mały, Gmina Chmielnik– obszar I
Lokalizacja:	Śladków Mały, Sladków Duży

GEOKART – INTERNATIONAL
Spółka z o. o.
35–113 Rzeszów, ul. Wita Stwosza 44

ZESPÓŁ PROJEKTOWY:

FUNKCJA:	NR UPR.:	BRANŻA:	PODPIS:
Projektant: mgr inż. Iwona Rybak	Upr.bud.Nr: PDK/0082/PWOS/05	SANITARNA	
Sprawdzający: mgr inż. Marcin Łabaj	Upr.bud.Nr: PDK/0025/POOS/09	SANITARNA	
Opracowanie: mgr inż. Rafał Szwedo		SANITARNA	
Opracowanie: mgr inż. Dorota Czyż		SANITARNA	
Opracowanie: mgr inż. Dominika Świąder		SANITARNA	
Opracowanie: mgr inż. Barbara Ochnicka		SANITARNA	

Faza opracowania:
PROJEKT WYKONAWCZY

Data opracowania: 08.2018
Skala rysunku: 1:100/500

Nazwa rysunku:
PROFIL PODŁUŻNY – WODOCIAG
(wa20–wa46)

Nr rys.: W2