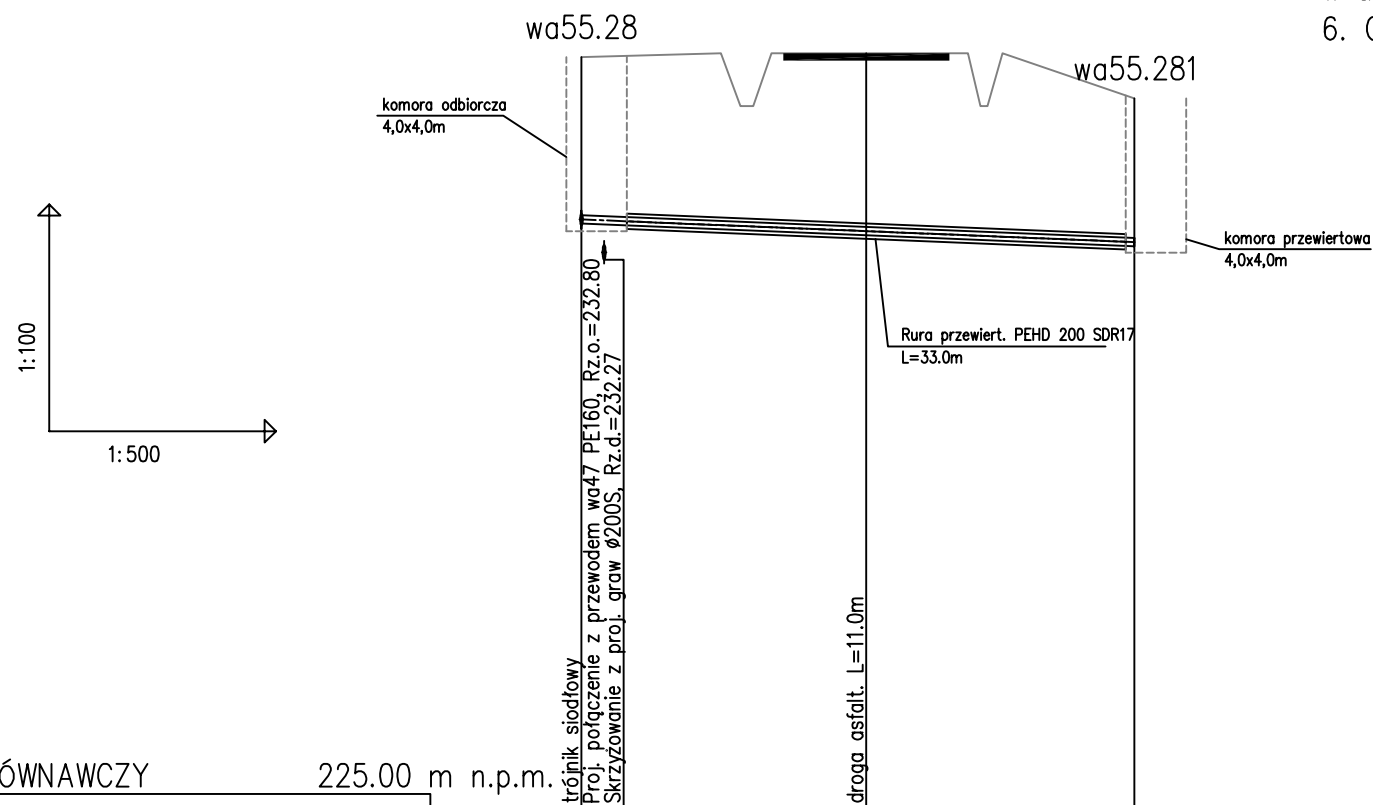
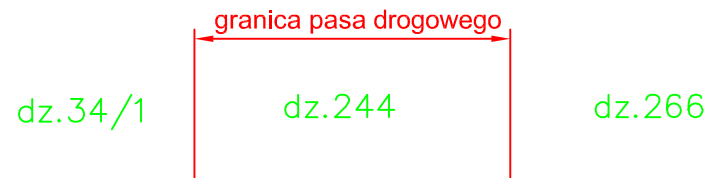


PRZEKROCZENIE PDK 1 DROGI KRAJOWEJ NR 73
SIECIĄ WODOCIĄGOWĄ W KM 44+931

szerokość pasa drogowego – 21,00m




POZIOM PORÓWNAWCZY 225.00 m n.p.m.

RZĘDNA TERENU ISTN.	234.95	235.00	234.30	235.00	235.00	234.40
RZĘDNA OSI RUROCIĄGU	232.80		232.65			232.50
ZAGŁĘBIENIE OSI RUROCIĄGU	2.15					1.90
SPADKI, DŁUGOŚCI		8.2 ‰		36.57m		
ŚREDNICA, MATERIAŁ		PE 110 SDR 17 L=36.57m				
ODLEGŁOŚCI	0.00	8.65	36.57			36.57
HEKTOMETRY	wa55.28					wa55.281

UWAGA:

1. Lokalizację istniejącego uzbrojenia naniesiono zgodnie z informacją dysponentów uzbrojenia,
2. Głębokość uzbrojenia ustalono na podstawie map lub w przypadku braku informacji o głębokości, orientacyjnie w sposób narzucony przez program wspomagający projektowanie "Profil Koordynator",
3. Wyprzedzająco wykonać odkrywki w celu identyfikacji ostatecznej lokalizacji uzbrojenia i jego głębokości,
4. Nie wyklucza się istnienia uzbrojenia niezinventaryzowanego, w przypadkach wątpliwych wykonać wykopy kontrolne,
5. Skrzyżowania z istniejącym uzbrojeniem wykonać pod nadzorem dysponentów sieci zgodnie z warunkami podanymi w uzgodnieniach branżowych.
6. Grubość podsypki 15cm piaskiem.

Inwestor:	GMINA CHMIELNIK		
Adres:	Plac Kościuszki 7, 26-020 CHMIELNIK		
Projekt:	Rozbudowa sieci kanalizacyjnej i wodociągowej w miejscowości Śladków Mały Gmina Chmielnik		
Lokalizacja:	Śladków Mały		
 GEOKART - INTERNATIONAL Spółka z o. o. 35-113 Rzeszów, ul. Wita Stwosza 44			
ZESPÓŁ PROJEKTOWY:			
FUNKCJA:	NR UPR.:	BRANŻA:	PODPIS:
Projektant: mgr inż. Iwona Rybak	Upr.bud.Nr: PDK/0082/PWOS/05	SANITARNA	
Sprawdzający: mgr inż. Marcin Łabaj	Upr.bud.Nr: PDK/0025/P00S/09	SANITARNA	
Opracowanie: mgr inż. Rafał Szwedo		SANITARNA	
Opracowanie: mgr inż. Dorota Czyż		SANITARNA	
Nazwa rysunku: PROFIL PODŁUŻNY – SIEĆ WODOCIĄGOWA PRZEKROCZENIE DROGI KRAJOWEJ 73	Data opracowania: 07.2018	Nr rys.:	2
	Skala rysunku: 1:100/500		