


Skarżysko-Kamienna, 19-09-2018r.  
RZ/RK/...../2018

DP  
M...  
24.09.18



**GEOKART – INTERNATIONAL Sp. z o.o.**  
ul. Wita Stwosza 44  
33-113 Rzeszów

Dot.: Pisma znak: G.I.-DP-814/18.

W odpowiedzi na Państwa pismo PGE Dystrybucja S. A. Oddział Skarżysko – Kamienna informuje, uzgadnia zamierzenie budowlane polegające na budowie sieci kanalizacyjnej i wodociągowej w miejscowości Śladków Mały, gmina Chmielnik w odniesieniu do istniejącej elektroenergetycznej linii napowietrznej 110kV, zgodnie z opracowanym projektem zagospodarowania.

Informujemy, że PGE Dystrybucja S. A. Oddział Skarżysko - Kamienna nie bierze odpowiedzialności za uciążliwości związane z użytkowaniem nieruchomości w sąsiedztwie linii elektroenergetycznej 110kV, w szczególności ograniczenia w użytkowaniu sprzętu zmechanizowanego w trakcie i po zakończeniu prac wynikające z § 55 Rozporządzenia Ministra Infrastruktury z dnia 6 lutego 2003r. w sprawie bezpieczeństwa i higieny pracy podczas wykonywania robót budowlanych ( Dz. U. z dn. 19.03.2003r. ).

Jednocześnie zobowiązujemy wykonawcę zadania, w związku z koniecznością pracy sprzętem zmechanizowanym o zmiennej lokalizacji w odległościach mniejszych niż 15,0m od rzutu poziomego skrajnego przewodu linii 110kV do zgłoszenia ( druk zgłoszenia w załączeniu ) w PGE Dystrybucja S. A. Oddział Skarżysko – Kamienna, al. M. J. Piłsudskiego 51, 26-110 Skarżysko Kamienna terminu rozpoczęcia przedmiotowych prac z minimum 30-dniowym wyprzedzeniem oraz przekazania harmonogramu ich prowadzenia celem ustalenia sposobu realizacji tych prac, ustanowienia nadzoru branżowego i wyłączenia linii spod napięcia.

Z poważaniem

PGE Dystrybucja S.A.  
Oddział Skarżysko-Kamienna  
Departament Eksploatacji i Rozwoju  
Wydział Zarządzania Napięciem Ściełowym  
Kierownik  
Marian Guzikowski

Załącznik:

- 1 x Plan zagospodarowania obejmujący budowę sieci kanalizacyjnej i wodociągowej w m-ci Śladków Mały, gmina Chmielnik
- 1 x Zgłoszenie planowanych prac /wyłączeń w pobliżu lub na urządzeniach elektroenergetycznych  
PGE Dystrybucja S.A. Oddział Skarżysko-Kamienna

Do wiadomości:

- 1 x GC
- 1 x GS
- 1 x RZ



MAPA DO CELÓW PROJEKTOWYCH  
Skala 1:1000

Obręb: Śladków Duży [0023] Gmina: Chmielnik [260404\_5]  
Obręb: Śladków Mały [0024] Gmina: Chmielnik [260404\_5]  
pow. kielecki woj. świętokrzyskie

Ark. 7.137.18.19.3; 7.137.18.19.4; 7.137.18.23.2; 7.137.18.24.1; 7.137.18.24.2;  
7.137.18.23.4; 7.137.18.24.3; 7.137.18.24.4; 7.136.18.04.1; 7.136.18.04.2

Mapę sporządzono na podstawie ark. 7.137.18.19.3; 7.137.18.19.4; 7.137.18.23.2; 7.137.18.24.1;  
7.137.18.24.2; 7.137.18.23.4; 7.137.18.24.3; 7.137.18.24.4; 7.136.18.04.1; 7.136.18.04.2  
mapy zasadniczej oraz pomiaru uzupełniającego w terenie.

W oznaczonym zakresie nie badano obciążeń służebnościami gruntowymi.  
Mapa w zaznaczonym zakresie aktualna na dzień 08.02.2018r.

"Nie wyklucza się istnienia w terenie innych nie wskazanych na niniejszej mapie urządzeń podziemnych,  
które nie były zgłoszone do inwentaryzacji."

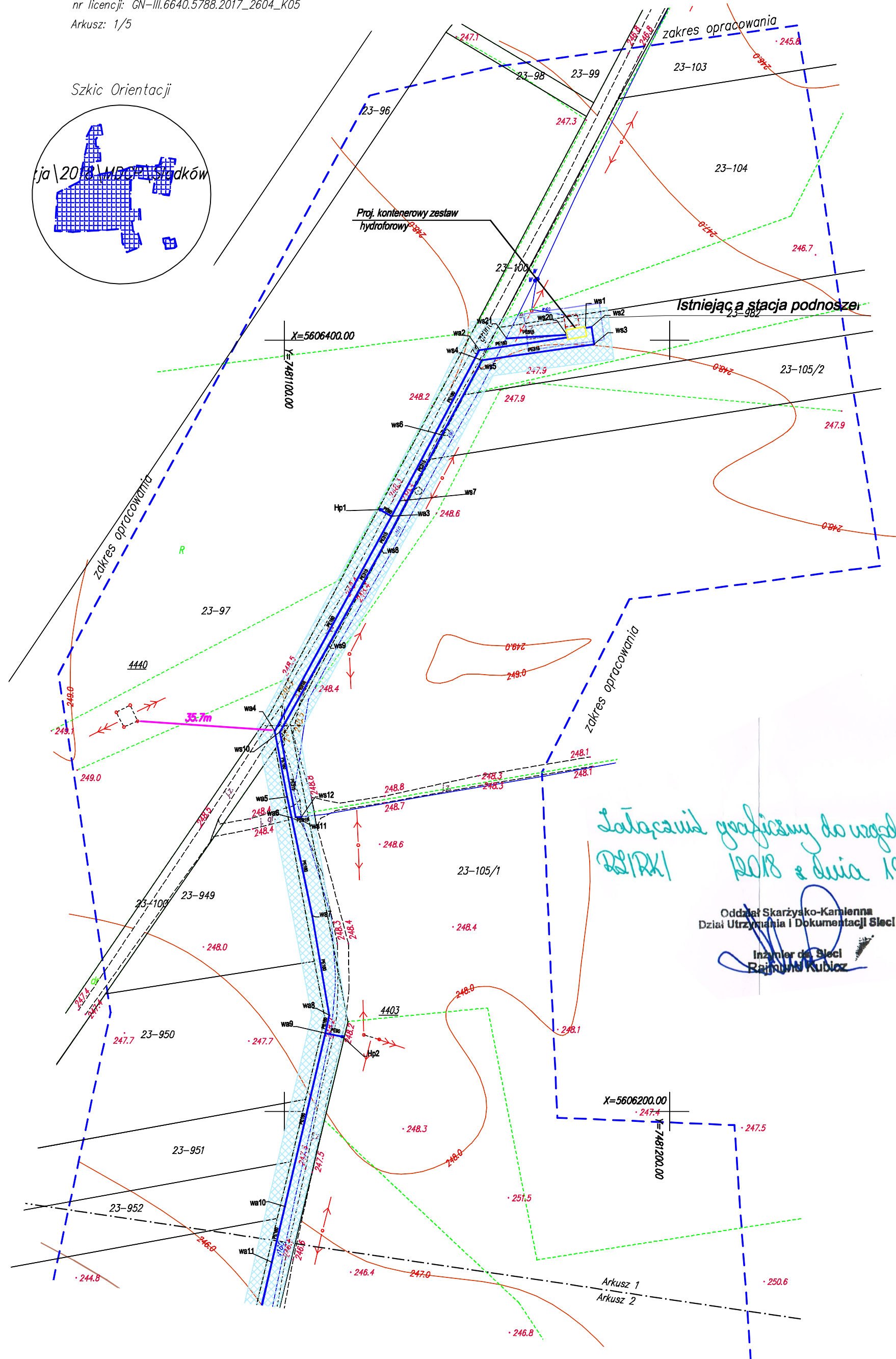
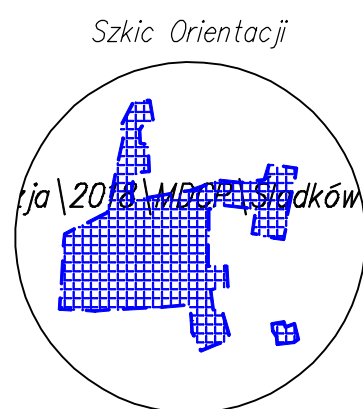
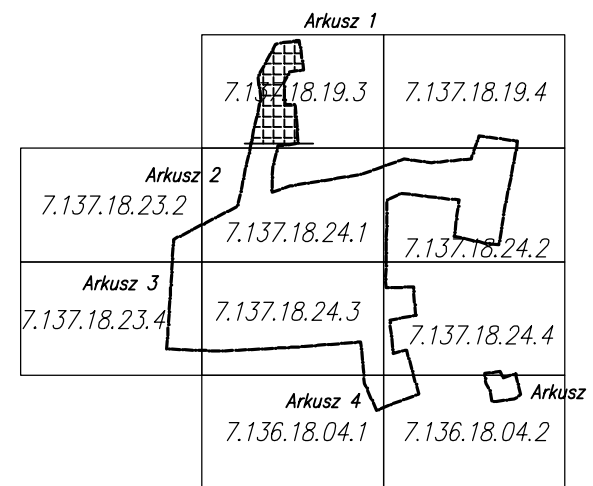
Granice na niniejszej mapie wprowadzono na podstawie mapy ewidencji gruntów.

Jarosław dnia: 12.02.2018r.

Układ wsp. 2000/7 "Kronsztadt 86"

nr licencji: GN-III.6640.5788.2017\_2604\_K05

Arkusz: 1/5



Elementy istniejące:

- Istniejąca sieć kanalizacyjna
- Istniejąca sieć wodociągowa
- Istniejący kabel telefoniczny
- Istniejący kabel elektryczny

LEGENDA:

Elementy projektowane:

- Proj. sieć kanalizacji sanitarnej grawitacyjnej
- Proj. sieć kanalizacji sanitarnej tłocznej
- Proj. sieć wodociągowa
- Projektowana przepompownia ścieków sieciowa
- Proj. hydrant na sieci wod.

Strefa ochronna zgodnie z warunkami nr RZ/RK/729/2018

*Łatwość graficzna do wprowadzenia stud. 2018 z dnia 19.09.2018r.*

Oddział Skarżysko-Kamienna  
Dział Utrzymywania i Dokumentacji Sieci

Inżynier ds. Sieci  
Rajmunda Kubiacz

Investor:	GMINA CHMIELNIK		
Adres:	Plac Kościuszki 7, 26-020 CHMIELNIK		
Projekt:	Rozbudowa sieci kanalizacyjnej i wodociągowej w miejscowości Śladków Mały Gmina Chmielnik		
Lokalizacja:	Gmina Chmielnik		
<b>GEOKART - INTERNATIONAL</b>			
Spółka z o. o. 35-113 Rzeszów, ul. Wita Stwosza 44			
ZESPÓŁ PROJEKTOWY:			
FUNKCJA:	NR UPR.:	BRANŻA:	PODPIS:
Projektant: mgr inż. Iwona Rybak	Upr.bud.Nr: PDK/0082/PWOS/05	SANITARNA	<i>Rybak</i>
Sprawdzający: mgr inż. Marcin Łabaj	Upr.bud.Nr: PDK/0025/POOS/09	SANITARNA	<i>Łabaj</i>
Opracowanie: mgr inż. Rafał Szewdo		SANITARNA	<i>Szewdo</i>
Opracowanie: mgr inż. Dorota Czyż		SANITARNA	<i>Czyż</i>
Opracowanie: mgr inż. Dominika Świąder		SANITARNA	<i>Świąder</i>
Faza opracowania: PROJEKT BUDOWLANY	Data opracowania: 07.2018	Skala rysunku: 1:1000	Nr rys.: 1
Nazwa rysunku: PROJEKT ZAGOSPODAROWANIA TERENU			