

MAPA DO CELÓW PROJEKTOWYCH  
Skala 1:1000

Obwód: Śladków Duży [0023] Gmina: Chmielnik [260404\_5]  
Obwód: Śladków Mały [0024] Gmina: Chmielnik [260404\_5]  
pow. kielecki woj. świętokrzyskie

Ark. 7.137.18.19.3; 7.137.18.19.4; 7.137.18.23.2; 7.137.18.24.1; 7.137.18.24.2;  
7.137.18.23.4; 7.137.18.24.3; 7.137.18.24.4; 7.136.18.04.1; 7.136.18.04.2

Mapę sporządzono na podstawie ark 7.137.18.19.3; 7.137.18.19.4; 7.137.18.23.2; 7.137.18.24.1;  
7.137.18.24.2; 7.137.18.23.4; 7.137.18.24.3; 7.137.18.24.4; 7.136.18.04.1; 7.136.18.04.2  
mapy zasadniczej oraz pomiaru uzupełniającego w terenie.

W oznaczonym zakresie nie badano obciążeń służebnościami gruntowymi.

Mapa w zaznaczonym zakresie aktualna na dzień 08.02.2018r.

"Nie wyklucza się istnienia w terenie innych nie wskazanych na niniejszej mapie urządzeń podziemnych,  
które nie były zgłoszone do inwentaryzacji."

Granice na niniejszej mapie wprowadzono na podstawie mapy ewidencji gruntów.

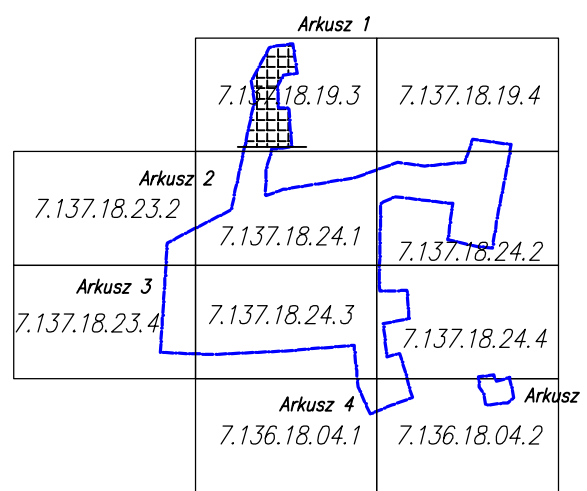
Jarostaw dnia: 12.02.2018r.

Układ wsp. 2000/7

"Kronsztadt 86"

nr licencji: GN-III.6640.5788.2017\_2604\_K05

Arkusz: 1/5



Poświadczam, że niniejszy dokument został opracowany w wyniku prac geodezyjnych i kartograficznych, których rezultaty zawiera operat techniczny wpisany do ewidencji materiałów państwowego zasobu geodezyjnego i kartograficznego	
Organ prowadzący państwowy zasób geodezyjny i kartograficzny	STAROSTA KIELECKI
Identyfikator ewidencyjny materiału zasobu - operatu technicznego	P.2604.2018.3354
Data wpisania operatu technicznego do ewidencji materiałów zasobu	11 06 2018
Imię, nazwisko i podpis osoby reprezentującej organ	Z up. STAROSTY INSPEKTOR A. B. J. J. J.

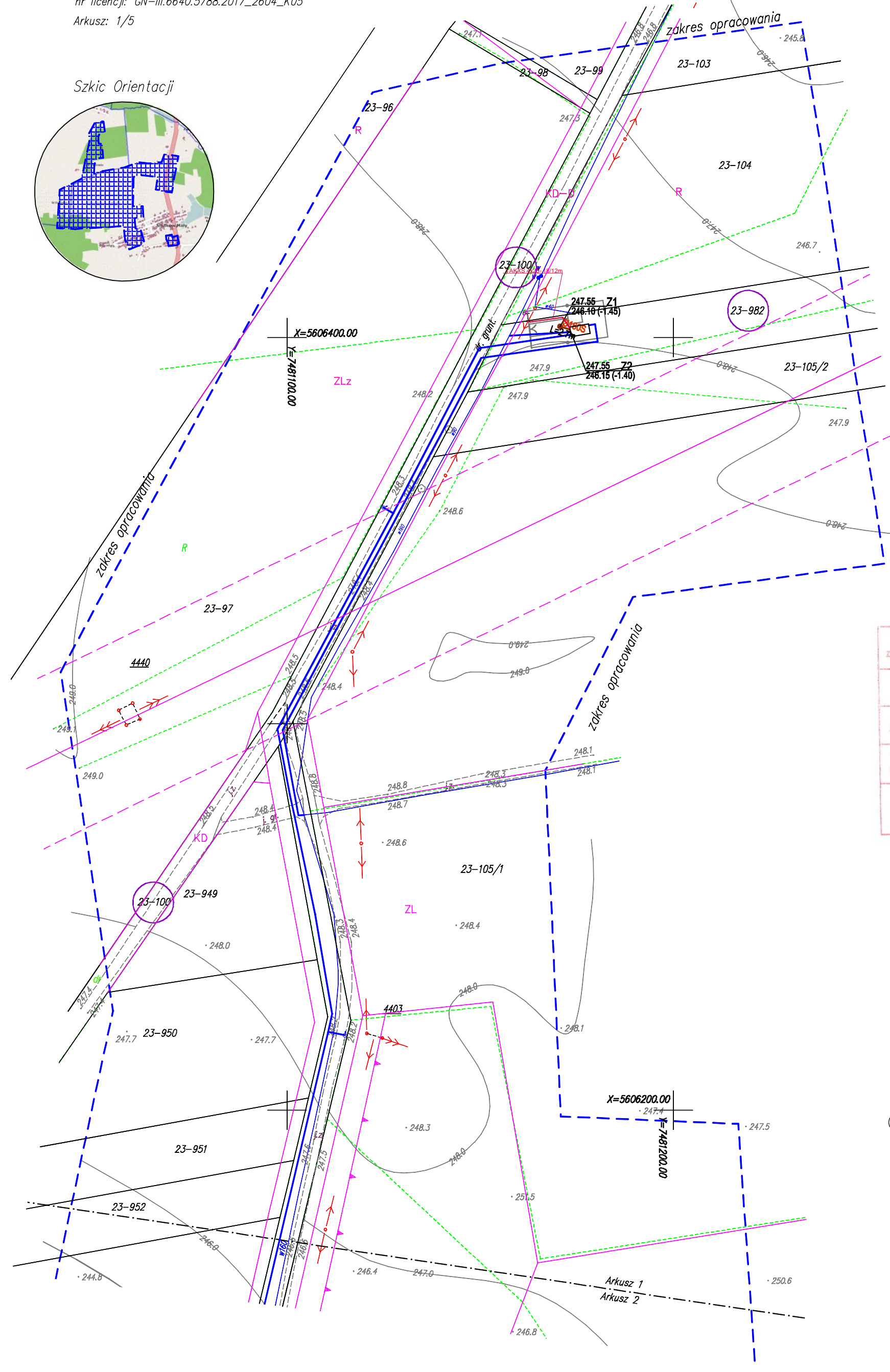
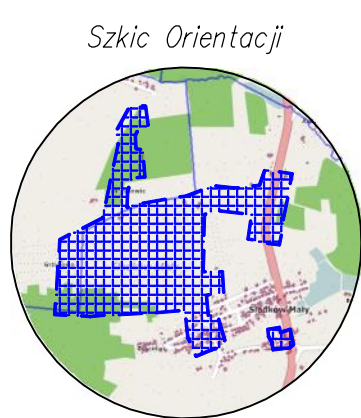
GEODETA UPRAWNIONY  
JANUSZ HNAT  
Nr. 5134 (1, 2)  
GEOKART-INTERNATIONAL  
Spółka z o.o.  
35-113 Rzeszów, ul. Wita Stwosza 44

Miejscowy plan zagospodarowania przestrzennego został naniesiony na mapę do celów projektowych przyjętych do państwowego zasobu geodezyjnego i kartograficznego dnia 11.06.2018

GEODETA UPRAWNIONY  
JANUSZ HNAT  
Nr. 5134 (1, 2)  
GEOKART-INTERNATIONAL  
Spółka z o.o.  
35-113 Rzeszów, ul. Wita Stwosza 44

LEGENDA :

	GRANICA OBSZARU OBJĘTEGO ZMIANĄ PLANU MIEJSCOWEGO
	GRANICA GMINY CHMIELNIK
	GRANICA SOLECTW
	LINIA ROZGRANICZAJĄCA TERENY O RÓŻNYM PRZEZNACZENIU
	NIEPRZEKRACZALNE LINIE ZABUDOWY
	MN1, MN2, MN3 TERENY ZABUDOWY MIESZKANIOWEJ JEDNORODZINNEJ
	MNR TERENY ZABUDOWY ZAGRODOWEJ Z DOPUSZCZENIEM JEDNORODZINNEJ
	U TERENY USŁUG
	UP TERENY USŁUG PUBLICZNYCH
	P TERENY OBIEKTÓW PRODUKCYJNYCH, SKŁADÓW I MAGAZYNÓW
	MNU TERENY USŁUG I ZABUDOWY MIESZKANIOWEJ JEDNORODZINNEJ
	UTH TERENY USŁUG I HANDLU
	US TERENY SPORTU I REKREACJI
	UST1 TERENY USŁUG TURYSTYKI I REKREACJI
	UTL TERENY ZABUDOWY LETNISKOWEJ
	WS1 TERENY WÓD PŁYNAJĄCYCH
	WS2 TERENY ZBIORNIKÓW WÓD POMIERZCHNIOWYCH
	R TERENY ROLNICZE
	ZL TERENY LASÓW
	ZLz TERENY ZALESIEŃ
	Z1 TERENY ŁĄK I DOLIN RZECZYNYCH OKRESOWO PROWADZĄCE WODY
	Z2 TERENY DOLIN RZECZYNYCH STAŁE PROWADZĄCE WODY
	Z2 TERENY DOLIN RZECZYNYCH STAŁE PROWADZĄCE WODY
	KD-GP KRAJOWA DROGA GŁÓWNA RUCHU PRYSPIĘSZONEGO
	KD-L1 GMINNA DROGA KLASY LOKALNEJ
	KD-L2, KD-L3, KD-L4 POWIATOWE DROGI KLASY LOKALNEJ
	KD-D GMINNA DROGA KLASY DOJAZDOWEJ
	KD DROGI DOJAZDOWE DO PÓL I LASÓW
	KDW 1-7 TERENY DRÓG WEWNĘTRZNYCH
	EE15kV LINIE ENERGETYCZNE ŚREDNIEGO NAPIĘCIA 15 kV WRAZ ZE STREFĄ TECHNICZNA
	STACJA TRANSFORMATOROWA
	GRANICA CHMIELNICKO-SZYDŁOWSKIEGO OBSZARU CHRONIONEGO KRAJOBRAZU
	GRANICA SZANIECKIEGO OBSZARU CHRONIONEGO KRAJOBRAZU POŁOŻONEGO NA OTULINIE SZANIECKIEGO PARKU KRAJOBRAZOWEGO
	GRANICA TERENU NARAŻONEGO NA NIEBEZPIECZYSTWO POWODZI
	W MAGISTRALA WODOCIĄGOWA 500
	STREFY ARCHEOLOGICZNEJ OCHRONY BIERNEJ
	STREFY ARCHEOLOGICZNEJ OCHRONY BIERNEJ



Organ prowadzący państwowy zasób geodezyjny i kartograficzny	STAROSTA KIELECKI
Niniejsza dokumentacja projektowa była przedmiotem narady koordynacyjnej	
Znak sprawy	GN-III.6630.656.2018
Termin i miejsce narady koordynacyjnej	Kielce, dnia: 29 SIE 2018
Imię, nazwisko i podpis osoby reprezentującej organ	Z up. STAROSTY Marek Marcin Koron Kierownik Powiatowego Ośrodka Dokumentacji Geodezyjnej i Kartograficznej

LEGENDA:

Elementy istniejące:

- Istniejąca sieć kanalizacyjna
- Istniejąca sieć wodociągowa
- Istniejący kabel telefoniczny
- Istniejący kabel elektryczny

Elementy projektowane:

- Proj. kanalizacja sanitarna grawitacyjna
- Proj. kanalizacja sanitarna tłoczna
- Proj. hydrant na sieci wod.
- Proj. wodociąg
- Projektowana przepompownia ścieków sieciowa
- Elektroenergetyczna linia kablowa policznikowa
- Odległość sieci od granicy działki
- Działka objęta przedmiotowym opracowaniem
- Zakres opracowania mapy

Investor:	GMINA CHMIELNIK		
Adres:	Plac Kościuszki 7, 26-020 CHMIELNIK		
Projekt:	Rozbudowa sieci kanalizacyjnej i wodociągowej w miejscowości Śladków Mały Gmina Chmielnik		
Lokalizacja:	Śladków Mały, Śladków Duży		
<b>GEOKART - INTERNATIONAL</b> Spółka z o.o. 35-113 Rzeszów, ul. Wita Stwosza 44			
ZESPÓŁ PROJEKTOWY:			
FUNKCJA:	NR UPR.:	BRANŻA:	PODPIS:
Projektant: mgr inż. Iwona Rybak	Upr.bud.Nr: PDK/0082/PWOS/05	SANITARNA	
Sprawdzający: mgr inż. Marcin Łabaj	Upr.bud.Nr: PDK/0025/POOS/09	SANITARNA	
Opracowanie: mgr inż. Rafał Szewdo		SANITARNA	
Opracowanie: mgr inż. Dorota Czyż		SANITARNA	
Opracowanie: mgr inż. Dominika Świąder		SANITARNA	
Opracowanie: mgr inż. Barbara Ochnicka		SANITARNA	
Projektant: br.elekt.inż. Paweł Piwowar	Upr.bud.Nr: E-117/02	ELEKTRYCZNA	
Sprawdzający: br.elekt.inż. Bartosz Budzik	Upr.bud.Nr: E-217/02	ELEKTRYCZNA	
Faza opracowania: PROJEKT BUDOWLANY	Data opracowania: 09.2018 r.	Skala rysunku: 1:1000	Nr rys.: 2.1
Nazwa rysunku: PROJEKT ZAGOSPODAROWANIA TERENU - KANALIZACJA SANITARNA			