

**Uchwała Nr VI/29/2011
Rady Miejskiej w Chmielniku
z dnia 24 lutego 2011 roku**

w sprawie: zakupu przez Gminę Chmielnik od Pana B. Ś. nieruchomości położonej w Celinach oznaczonej Nr 60/2 o pow. 0,0229 ha.

Na podstawie art. 18 ust. 2 pkt. 9 lit. „a” ustawy z dnia 8 marca 1990 r. o samorządzie gminnym (tekst jednolity Dz. U. Nr 142 poz. 1591 z 2001 r.) oraz art. 13 ust. 1 i art. 24 ust. 1 pkt. 2 ustawy z dnia 21 sierpnia 1997 r. o gospodarce nieruchomościami (Dz.U. Nr 261 poz. 2603 z 2004 r.), Rada Miejska w Chmielniku uchwala co następuje:

§ 1


Wyraża się zgodę na zakup przez Gminę Chmielnik od Pana B. Ś. nieruchomości rolnej położonej we wsi Celiny oznaczonej Nr 60/2 o pow. 0,0229 ha za cenę 5,000 zł (słownie: pięć tysięcy) ustaloną w wyniku zawartego porozumienia pomiędzy stronami w dniu 23 lipca 2010 r., przeznaczonej pod budowę stacji hydroforowej dla podniesienia ciśnienia wody w planowanej budowie sieci wodociągowej z przyłączami we wsi Celiny.

§ 2

Wykonanie uchwały powierza się Burmistrzowi Miasta i Gminy w Chmielniku.

§ 3

Uchwała wchodzi w życie z dniem powzięcia.

PRZEWODNICZĄCA
Rady Miejskiej w Chmielniku

Marianna Wira

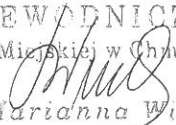
UZASADNIENIE

Gmina Chmielnik planuje w Celinach wybudować sieć wodociagową z przyłączami dla potrzeb mieszkańców wsi.

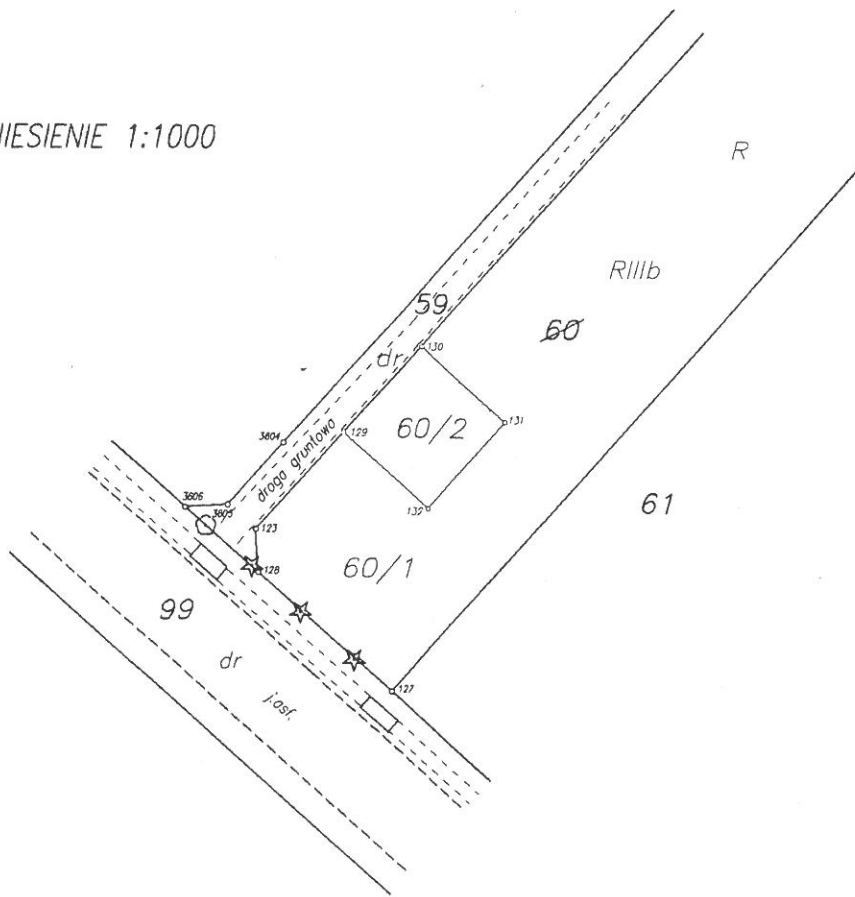
Zgodnie z opracowaniem projektu budowlanego w celu podniesienia ciśnienia wody w magistrali wodociagowej, architekt zaprojektował stację hydroforową na części działki Nr 60 w Celinach stanowiącej własność Pana B. Ś. Zgodnie z tym opracowaniem na ten cel należałoby pozyskać 230 m² gruntu.

Strony doszły do porozumienia a Pan B. Ś. zobowiązał się do sprzedaży przedmiotowego gruntu za cenę 5,000 zł. Koszty aktu notarialnego pokrywa Gmina Chmielnik w całości.

PRZEWODNICZĄCA
Rady Miejskiej w Chmielniku


Marianna Wira

WYNIESIENIE 1:1000



arku

1

PRZEWODNICZĄCA
Rady Miejskiej w Chmielniku
Marianna Wira
Marianna Wira

Uwagi:

- 1) Podział nieruchomości wykonano zgodnie z postanowieniem Burmistrza Miasta i Gminy Chmielnik znak BOŚ.73251-17/2010 z dnia 13.09.2010r.
- 2) Granice, numery i powierzchnię projektowanych działek wykreslono kolorem czerwonym

Z up. SI

Halina
Z-C.A. NACZELNIA
GEODEZJI I GOSPODAR

7.138.18.12.4

skala: 1:5000

Mapa sytuacyjna projektu podziału nieruchomości

województwo: świętokrzyskie
powiat: kielecki
gmina: Chmielnik
obręb: 3 - Celiny, ark. 1
działka: 60

wykonana w oparciu o operat i mapę ewidencji gruntów - obręb
3 - Celiny (gmina Chmielnik), badania hipoteczne i pomiar uzupełniający