

Uchwała Nr XXIV/227/09
Rady Miejskiej w Chmielniku
z dnia 27 marca 2009 roku

w sprawie: nieodpłatnego nabycia przez Gminę Chmielnik od Pana A C
nieruchomości położonych we wsi Przededworze oznaczonych nr 175/3, 175/6,
175/9, 175/12 i 175/15 o łącznej pow. 0,1056 ha.

Na podstawie art. 18 ust. 2 pkt. 9 lit. „a” ustawy z dnia 8 marca 1990 r. o samorządzie gminnym (tekst jednolity Dz. U. Nr 142 poz. 1591 z 2001 r.) oraz art. 13 ust. 1 i art. 24 ust. 1 pkt. 2 ustawy z dnia 21 sierpnia 1997 r. o gospodarce nieruchomościami (Dz.U. Nr 261 poz. 2603 z 2004 r.), Rada Miejska w Chmielniku uchwala co następuje:

§ 1


Wyraża się zgodę na nieodpłatne nabycie przez Gminę Chmielnik od Pana A C
nieruchomości położonych we wsi Przededworze oznaczonych nr 175/3, 175/6, 175/9,
175/12 i 175/15 o łącznej pow. 0,1056 ha z przeznaczeniem na urządzenie ulic na Osiedlu
„Za Kościółkiem”.

§ 2

Wykonanie uchwały powierza się Burmistrzowi Miasta i Gminy w Chmielniku.

§ 3

Uchwała wchodzi w życie z dniem powzięcia.

Przewodniczący
Rady Miejskiej w Chmielniku

mgr Jerzy Kulpiński

Uzasadnienie

Pan A. C. jest właścicielem nieruchomości położonych we wsi Przededworze znajdujących się na terenie planowanego Osiedla „Za Kościółkiem”.


Część tych gruntów oznaczonych nr działek : 175/3, 175/6, 175/9, 175/12

i 175/15 o łącznej powierzchni 0,1056 ha przeznaczonych jest na urządzenie ulic osiedlowych.

Działki te zamierza on przekazać nieodpłatnie na rzecz Gminy Chmielnik,

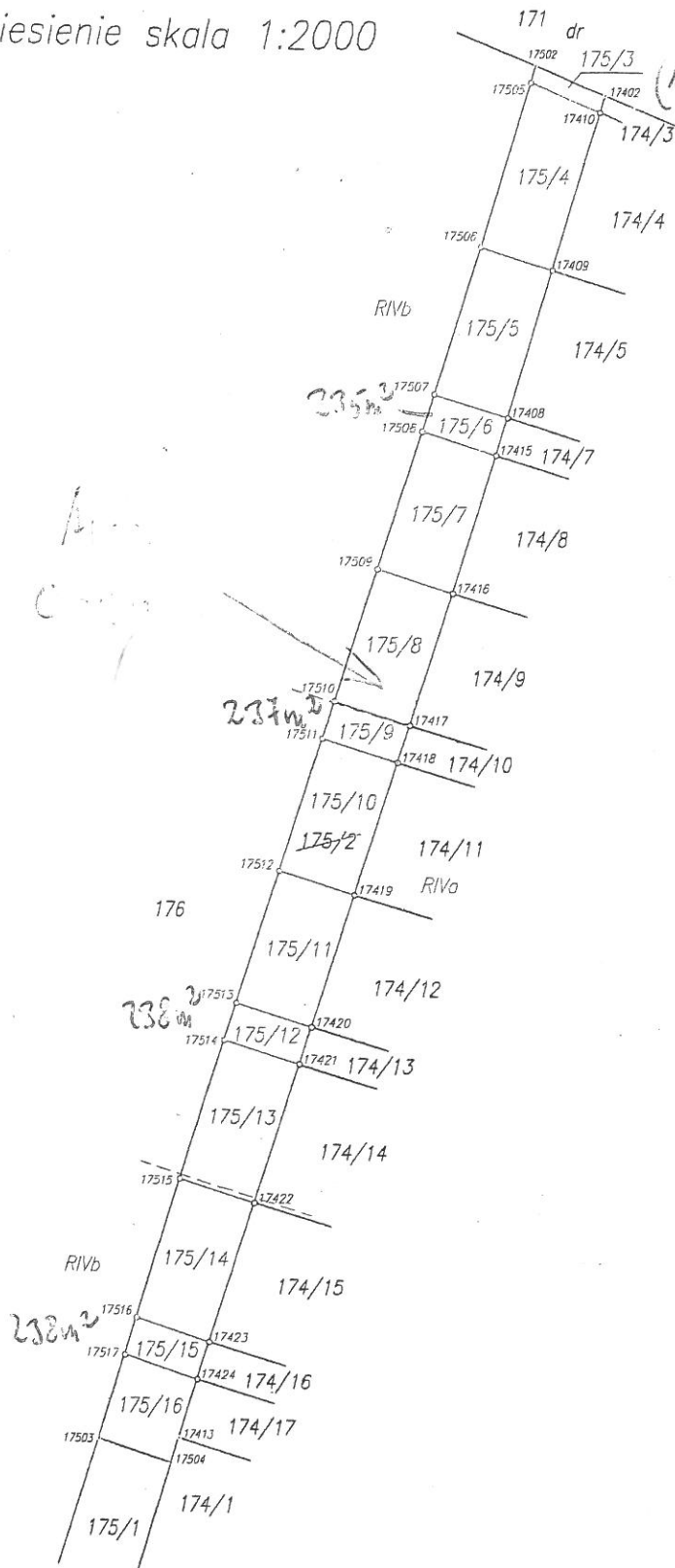
która w zamian wykona w latach 2011-2013 sieć wodno-kanalizacyjną w ulicach sąsiadujących z jego działkami budowlanymi.

Przewodniczący
Rady Miejskiej w Chmielniku


mgr Jacek Kulpiński

wyniesienie skala 1:2000

Os. Za Kościelną



Uwagi:

- 1) Projekt podziału został wykonany przez Burmistrza Miasta i Gminy Chmiel 02.05.2006r.
- 2) Granice, numery i powierzchnię wykreślono kolorem czerwonym.
- 3) W związku ze zmianą powierzchni na podstawie decyzji Starosty Kieleckiego z dnia 20.09.2006r powierzchnia ujęta nie jest zgodna z powierzchnią wykazaną w Przededworze. Dział I tej księgi wyma...

154.131.241 154.131.193

skala: 1:5000

województwo: świętokrzyskie
powiat: kielecki
gmina: Chmielnik
obręb: 17 Przededworze
działka: 175/2, ark. 2

Mapa sytuacyjna projektu
podziału nieruchomości

wykonana w oparciu o operat i mapę ewidencji gruntów – obr. 17 Przededworze (gmina Chmielnik), badania hipoteczne i pomiar uzupełniający