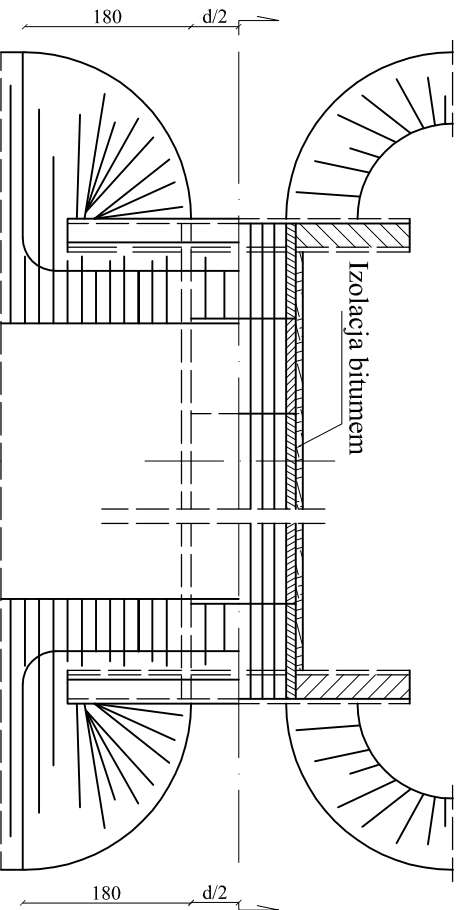
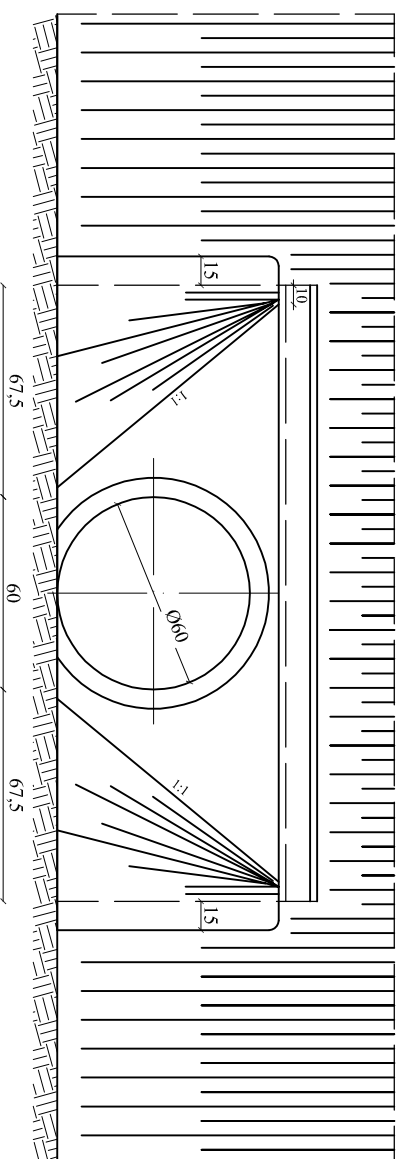


WLOT I WYLOT PRZEPUSTU Ø 60

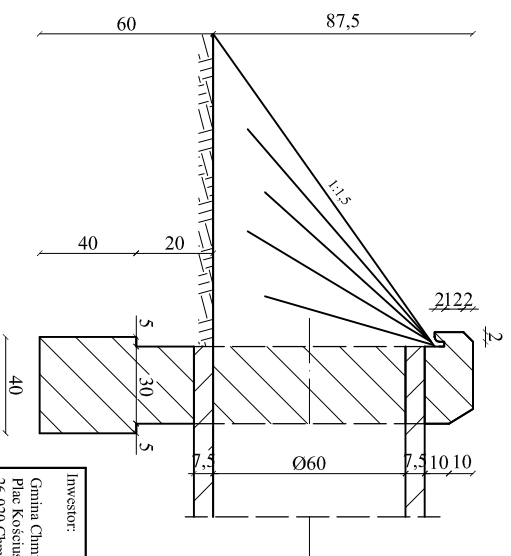
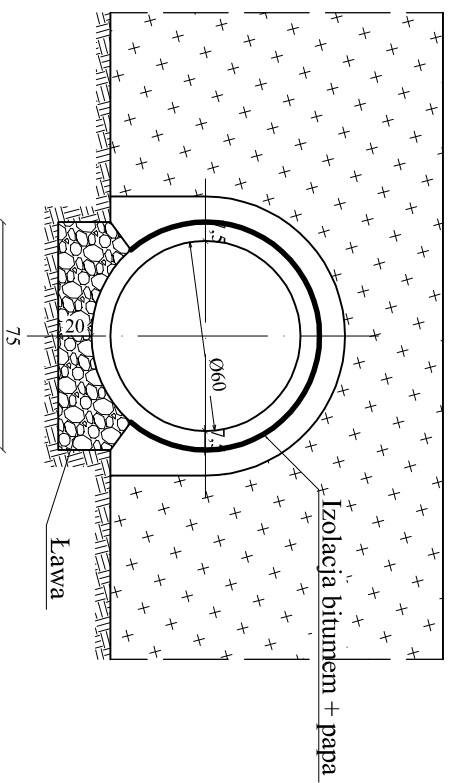
WIDOK Z GÓRY



WLOT I WYLOT PRZEPUSTU Ø 60



SPOSÓB UKŁADANIA RUR



Inwestor:	Gmina Chmielnik Plac Kosciuszki 7 26-020 Chmielnik	Przebudowa drogi gminnej Nr 316050T Suchowola - Lipy - Lubania - Łagiewniki na odcinku od km 3+130 do km 3+890	Branża drogowa
	Imię i nazwisko Eugeniusz Włódek		
Projektant	inż. Grzegorz Paw	Nr uprawnień WZDP-11b-200/ upr-5467	Nr rysunku 3
Opracował	inż. Grzegorz Paw		Data 29.03.2016
Nazwa rysunku	Przełupst Ø60		