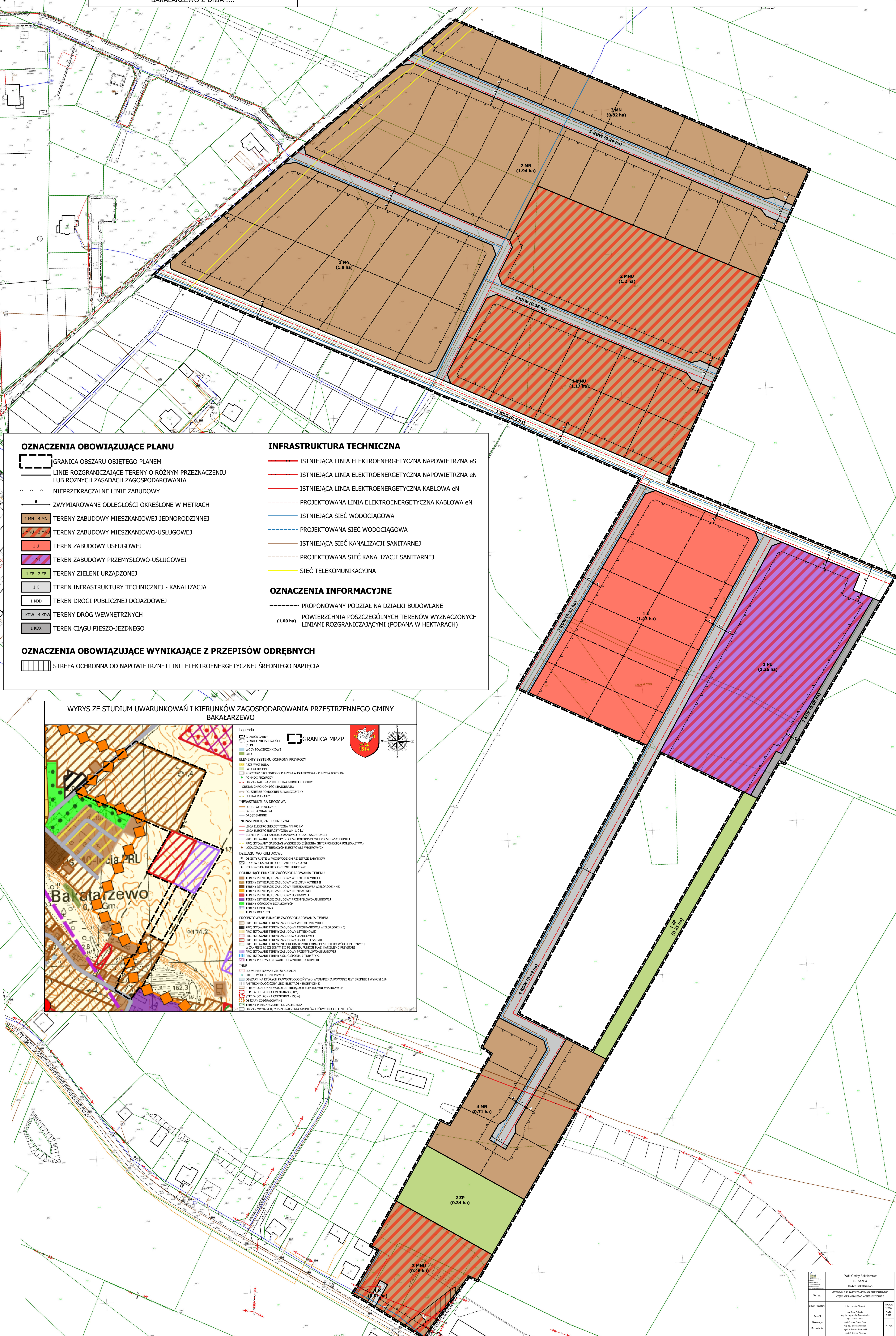
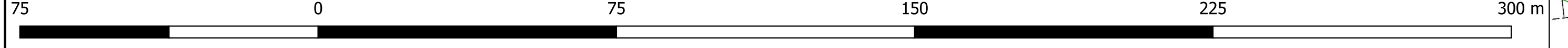


MIEJSCOWY PLAN ZAGOSPODAROWANIA PRZESTRZENNEGO CZĘŚCI WSI BAKALARZEWO - OSIEDLE SZKOLNE II

SKALA 1:1000

ZAŁĄCZNIK NR 1 DO UCHWAŁY NR ... RADY GMINY BAKALARZEWO Z DNIA



OZNACZENIA OBOWIĄZUJĄCE PLANU

- GRANICA OBSZARU OBJĘTEGO PLANEM
- LINIE ROZGRANICZAJĄCE TERENY O RÓŻNYM PRZEZNACZENIU LUB RÓŻNYCH ZASADACH ZAGOSPODAROWANIA
- NIEPRZEKARCZALNE LINIE ZABUDOWY
- ZWYMIAROWANE ODLEGŁOŚCI OKREŚLONE W METRACH
- 1 MN - 4 MN TERENY ZABUDOWY MIESZKANIOWEJ JEDNORODZINNEJ
- 1 MNU - 3 MNU TERENY ZABUDOWY MIESZKANIOWO-USŁUGOWEJ
- 1 U TEREN ZABUDOWY USŁUGOWEJ
- 1 PU TEREN ZABUDOWY PRZEMYSŁOWO-USŁUGOWEJ
- 1 ZP - 2 ZP TERENY ZIELENI URZĄDZONEJ
- 1 K TEREN INFRASTRUKTURY TECHNICZNEJ - KANALIZACJA
- 1 KDD TEREN DROGI PUBLICZNEJ DOJAZDOWEJ
- 1 KDW - 4 KDW TERENY DRÓG WEWNĘTRZNYCH
- 1 KDK TEREN CIĄGU PIESZO-JEZDNEGO

INFRASTRUKTURA TECHNICZNA

- ISTNIEJĄCA LINIA ELEKTROENERGETYCZNA NAPIOWIETRZNA eS
- ISTNIEJĄCA LINIA ELEKTROENERGETYCZNA NAPIOWIETRZNA eN
- ISTNIEJĄCA LINIA ELEKTROENERGETYCZNA KABLOWA eN
- PROJEKTOWANA LINIA ELEKTROENERGETYCZNA KABLOWA eN
- ISTNIEJĄCA SIĘĆ WODOCIĄGOWA
- PROJEKTOWANA SIĘĆ WODOCIĄGOWA
- ISTNIEJĄCA SIĘĆ KANALIZACJI SANITARNEJ
- PROJEKTOWANA SIĘĆ KANALIZACJI SANITARNEJ
- SIĘĆ TELEKOMUNIKACYJNA

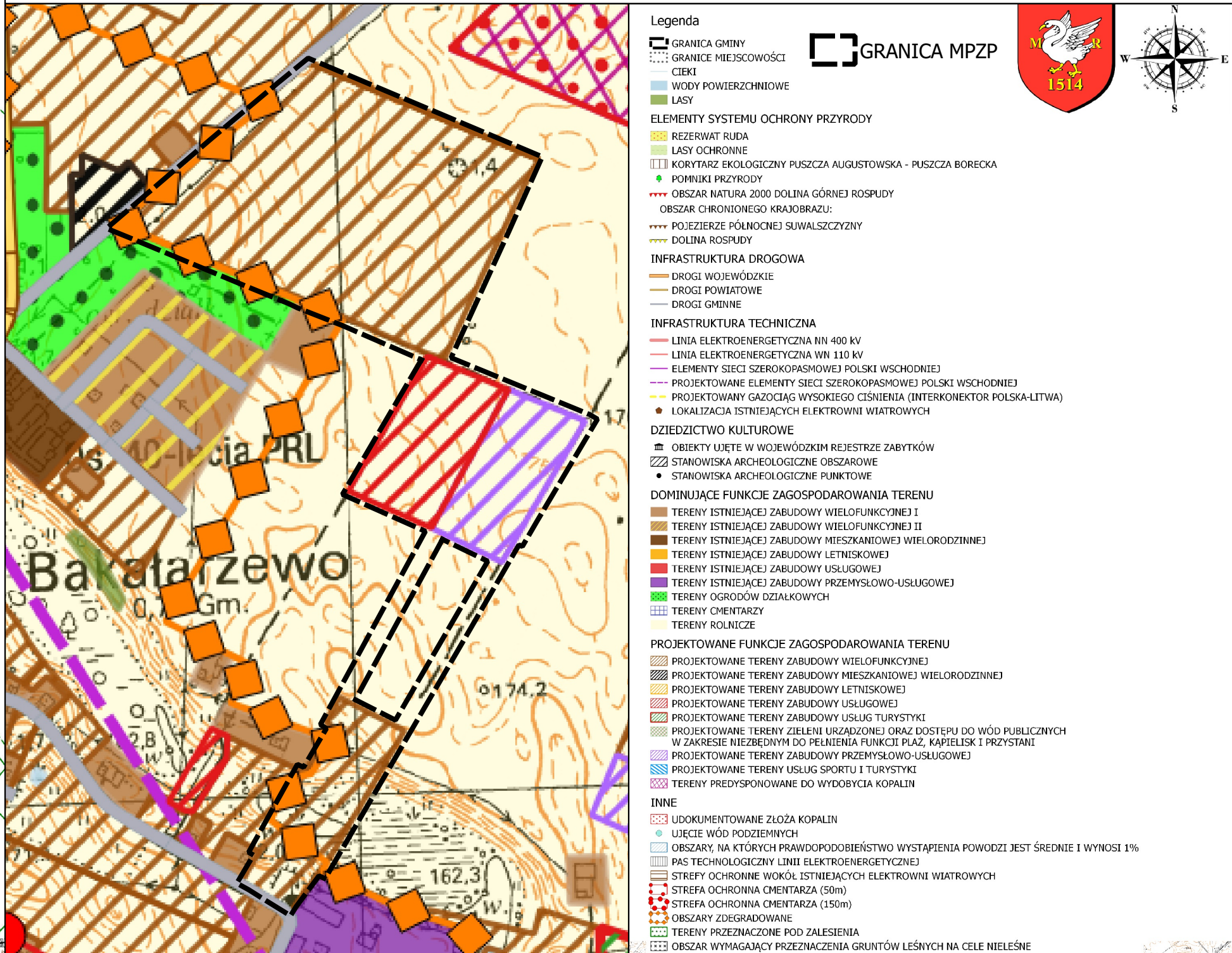
OZNACZENIA INFORMACYJNE

- PROPONOWANY PODZIAŁ NA DZIAŁKI BUDOWLANE
- POWIERZCHNIA POSZCZEGÓLNYCH TERENÓW WYZNACZONYCH LINIAMI ROZGRANICZAJĄCYMI (PODANA W HEKTARACH)

OZNACZENIA OBOWIĄZUJĄCE WYNIKAJĄCE Z PRZEPISÓW ODREBNYCH

- STREFA OCHRONNA OD NAPIOWIETRZNEJ LINII ELEKTROENERGETYCZNEJ ŚREDNIEGO NAPIĘCIA

WYRYS ZE STUDIUM UWARUNKOWAŃ I KIERUNKÓW ZAGOSPODAROWANIA PRZESTRZENNEGO GMINY BAKALARZEWO



Wzrost Gminy Bakalarzewo	
16-423 Bakalarzewo	
Temat	MIEJSCOWY PLAN ZAGOSPODAROWANIA PRZESTRZENNEGO CZĘŚCI WSI BAKALARZEWO - OSIEDLE SZKOLNE II
Wzrost Projektant	mgr inż. Łukasz Bielecki
Wzrost Wykonawca	mgr inż. Agnieszka Antkowiak
Zespół	mgr inż. Paweł Flis
Opisano	mgr inż. Sławomir Kuchta
Projektanta	mgr inż. Sławomir Kuchta