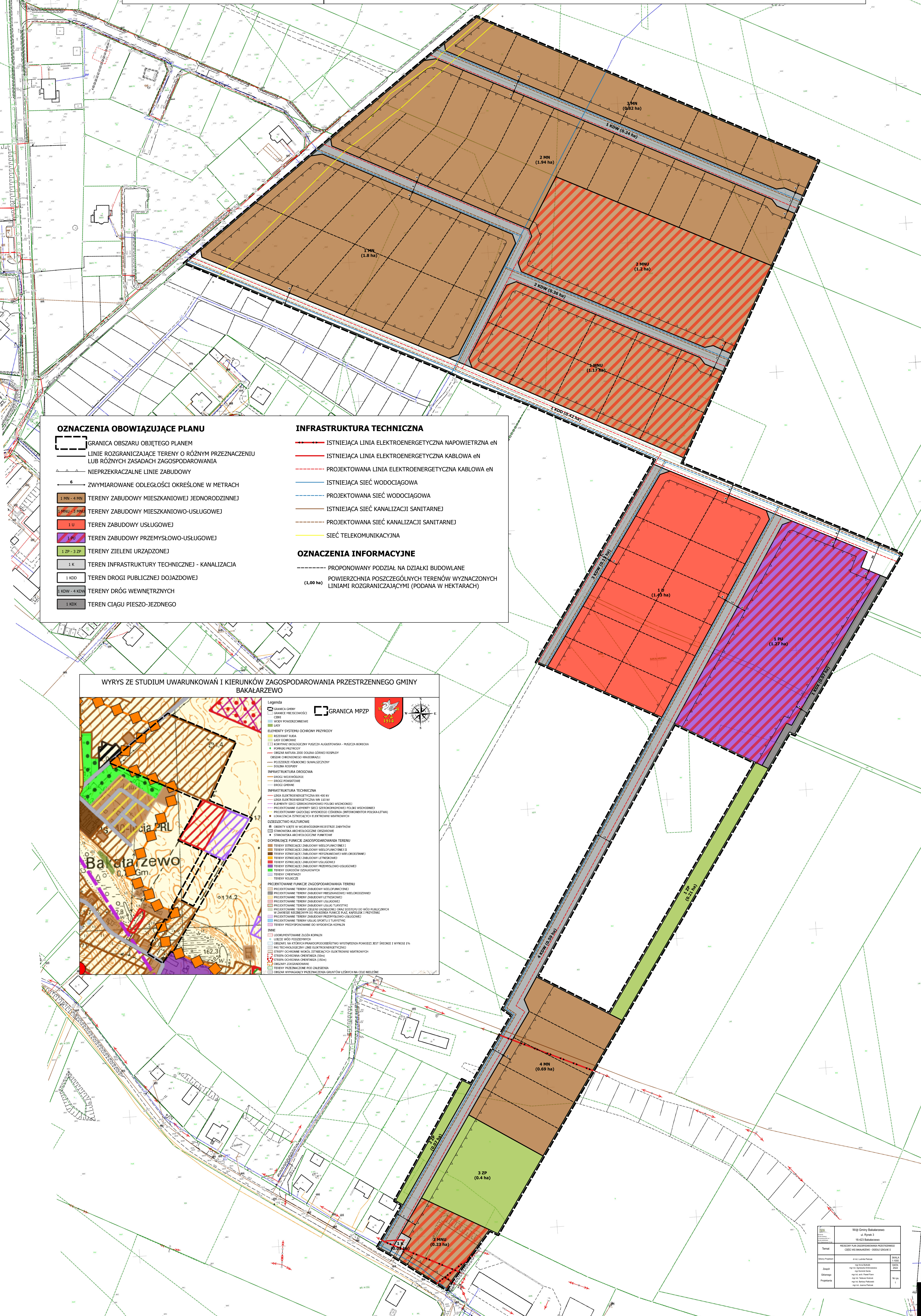



MIEJSCOWY PLAN ZAGOSPODAROWANIA PRZESTRZENNEGO CZĘŚCI WSI BAKALARZEWO - OSIEDLE SZKOLNE II

SKALA 1:1000

ZAŁĄCZNIK NR 1 DO UCHWAŁY NR ... RADY GMINY BAKALARZEWO Z DNIA



OZNACZENIA OBOWIĄZUJĄCE PLANU

- GRANICA OBSZARU OBJĘTEGO PLANEM
- LINIE ROZGRANICZAJĄCE TERENY O RÓŻNYM PRZEZNACZENIU LUB RÓŻNYCH ZASADACH ZAGOSPODAROWANIA
- NIEPRZEKARCZALNE LINIE ZABUDOWY
- ZWYMIAROWANE ODLEGŁOŚCI OKREŚLONE W METRACH
- 1 MN - 4 MN TERENY ZABUDOWY MIESZKANIOWEJ JEDNORODZINNEJ
- 1 MNU - 3 MNU TERENY ZABUDOWY MIESZKANIOWO-USŁUGOWEJ
- 1 U TEREN ZABUDOWY USŁUGOWEJ
- 1 PU TEREN ZABUDOWY PRZEMYSŁOWO-USŁUGOWEJ
- 1 ZP - 3 ZP TERENY ZIELENI URZĄDZONEJ
- 1 K TEREN INFRASTRUKTURY TECHNICZNEJ - KANALIZACJA
- 1 KDD TEREN DROGI PUBLICZNEJ DOJAZDOWEJ
- 1 KDW - 4 KDW TERENY DRÓG WEWNĘTRZNYCH
- 1 KDX TEREN CIĄGU PIESZO-JEZDNEGO

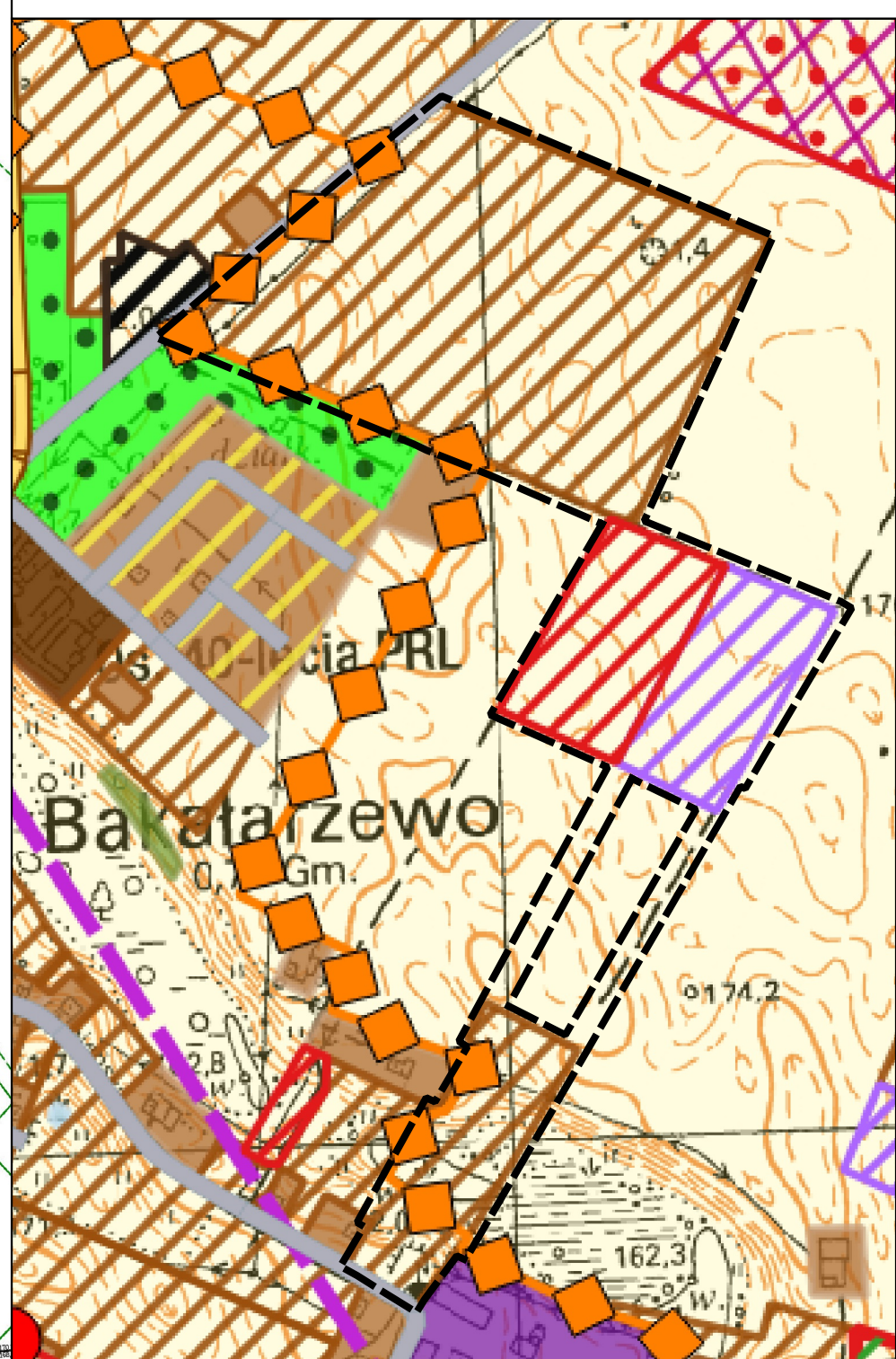
INFRASTRUKTURA TECHNICZNA

- ISTNIEJĄCA LINIA ELEKTROENERGETYCZNA NAPIĘCIOWA eN
- ISTNIEJĄCA LINIA ELEKTROENERGETYCZNA KABLOWA eN
- PROJEKTOWANA LINIA ELEKTROENERGETYCZNA KABLOWA eN
- ISTNIEJĄCA SIĘĆ WODOCIĄGOWA
- PROJEKTOWANA SIĘĆ WODOCIĄGOWA
- ISTNIEJĄCA SIĘĆ KANALIZACJI SANITARNEJ
- PROJEKTOWANA SIĘĆ KANALIZACJI SANITARNEJ
- SIĘĆ TELEKOMUNIKACYJNA

OZNACZENIA INFORMACYJNE

- PROPONOWANY PODZIAŁ NA DZIAŁKI BUDOWLANE
- POWIERZCHNIA POSZCZEGÓLNYCH TERENÓW WYZNACZONYCH LINIAMI ROZGRANICZAJĄCYMI (PODANA W HEKTARACH)

WYRYS ZE STUDIUM UWARUNKOWAŃ I KIERUNKÓW ZAGOSPODAROWANIA PRZESTRZENNEGO GMINY BAKALARZEWO



- Legenda
- GRANICA GMINY
 - GRANICE MIEJSCOWOŚCI
 - CIĄGI
 - WODY POWIERZCHNIOWE
 - WODY PODZIEMNE
 - ELEMENTY SYSTEMU OCHRONY PRZYRODY
 - REZERWAT KRAJOWY
 - ŁĄKI OCHRONIENE
 - KORCZAKI EKOLOGICZNY PUSZCZA AUGUSTOWSKA - PUSZCZA BORECKA
 - ROZKŁASKI PRZYRODY
 - OSIĄG NATURA 2000 DOLINA GÓRNEJ ROSPUDY
 - OSIĄG OCHRONIENEGO KRAJOWNIKU
 - PROJEKTOWANE KIERUNKI ZABUDOWY
 - DOLINA ROŚLINY
 - INFRASTRUKTURA DROGOWA
 - DRÓG POWIATOWE
 - DRÓG GMINNE
 - INFRASTRUKTURA TECHNICZNA
 - LINIA ELEKTROENERGETYCZNA 10 kV
 - LINIA ELEKTROENERGETYCZNA 0,4 kV
 - ELEMENTY SIĘCI SZEROKOPASOWEJ POLSKI WŁOŚCIWIE
 - PROJEKTOWANE ELEMENTY SIĘCI SZEROKOPASOWEJ POLSKI WŁOŚCIWIE
 - PROJEKTOWANEY GADZĄCIS WYSOKIEJ CENIENIA (INTERFERENCJE POLSKA-LITWA)
 - LOKALIZACJA ISTNIEJĄCYCH ELEKTROWNI WAKTOWYCH
 - OBIEKTY UJĘTE W WYKAZIE REJESTRZE ZABYTKÓW
 - STAWOWISKA ARCHEOLOGICZNE OBRZARWIE
 - STAWOWISKA ARCHEOLOGICZNE PUKOTNIE
 - DOMINUJĄCE FUNKCJE ZAGOSPODAROWANIA TERENU
 - TERENY ISTNIEJĄCEJ ZABUDOWY WIELOFUNKCYJNEJ I
 - TERENY ISTNIEJĄCEJ ZABUDOWY WIELOFUNKCYJNEJ II
 - TERENY ISTNIEJĄCEJ ZABUDOWY MIESZKANIOWEJ WIELOFUNKCYJNEJ
 - TERENY ISTNIEJĄCEJ ZABUDOWY USŁUGOWEJ
 - TERENY ISTNIEJĄCEJ ZABUDOWY PRZEMYSŁOWO-USŁUGOWEJ
 - TERENY DZIAŁOŚCI OCHRONY
 - TERENY CHENTAZDY
 - TERENY WOLICZNE
 - PROJEKTOWANE FUNKCJE ZAGOSPODAROWANIA TERENU
 - PROJEKTOWANE TERENY ZABUDOWY WIELOFUNKCYJNEJ
 - PROJEKTOWANE TERENY ZABUDOWY MIESZKANIOWEJ WIELOFUNKCYJNEJ
 - PROJEKTOWANE TERENY ZABUDOWY LETNISKOWEJ
 - PROJEKTOWANE TERENY ZABUDOWY USŁUGOWEJ
 - PROJEKTOWANE TERENY ZABUDOWY USŁUG TURYSTYCZNYCH
 - PROJEKTOWANE TERENY ZABUDOWY USŁUG TURYSTYCZNYCH
 - W ZAKRESIE NIEZADANYCH DO PLANU FUNKCJI PLAZ, KAPLESIK I PRZYSTANKÓW
 - PROJEKTOWANE TERENY ZABUDOWY PRZEMYSŁOWO-USŁUGOWEJ
 - PROJEKTOWANE TERENY USŁUG SPORTU I TURYSTYKI
 - TERENY PRZEDYPORÓWANE DO WYKONANIA KOPALNI
 - INNE
 - UDOKUMENTOWANE ŻUŻA KOPALNI
 - USZCIE WÓD PODZIEMNYCH
 - OSIĄGI W STREŻENIU PRZEMYSŁOWO-RODZIMY WYSTĘPIENIA POWODZ JEST ŚREDNIE I WYNIKI EN
 - REG TECHNOLOGICZNY LINIE ELEKTROENERGETYCZNEJ
 - STREŻENIE OCHRONY WOKÓŁ STREŻENIOWY ELEKTROWNI WAKTOWYCH
 - STREŻENIE OCHRONY CHEMIAZEA (OSN)
 - STREŻENIE OCHRONY CHEMIAZEA (LISN)
 - OSIĄGI ZABUDOWANE
 - TERENY PRZEDYPORÓWANE DO ZABUDOWY
 - OSIĄGI WYKAZUJĄCY PRZEZNACZENIA GRUNTÓW LEŚNYCH NA CELE NIELEŚNE

Wzrost Gminy Bakalarzewo	
16-423 Bakalarzewo	
Temat	MIEJSCOWY PLAN ZAGOSPODAROWANIA PRZESTRZENNEGO CZĘŚCI WSI BAKALARZEWO - OSIEDLE SZKOLNE II
Wzrost Projektant	mgr inż. Łukasz Bielecki
Wzrost Wykonawca	mgr inż. Agnieszka Antkowiak
Opisano	mgr inż. Piotr Fijałkowski
Projektanta	mgr inż. Bartosz Patkowski