

ZAKŁAD PROJEKTOWO USŁUGOWY „PROJEKT”

Stanisław Olejnik, 16-400 Suwałki ul. Bohaterów 19
e-mail: olejniks@onet.eu tel. kom. 604985326

PROJEKT BUDOWLANY
rozbudowy oświetlenia ulicznego

Załącznik nr do decyzji o
zatwierdzeniu projektu budowlanego
pozwoleniu na budowę

adres inwestycji : 16-420 Bakalarzewo, Rynek dz. nr 333,334, 316/1

inwestor: **GMINA BAKALARZEWO**
16-423 Bakalarzewo, ul. Rynek 3

Starostwo Powiatowe
w Suwałkach

projekt budowlany zatwierdzam

Znak **PIB.GP.0.3.25.2017, Decyzja Nr**
Data **07.07.2017, 22.07.2017**

kategoria obiektu budowlanego: **XXVI**

Z up. STAROSTY

Celina Puchalska
Naczelnik
Wydziału Architektury i Budownictwa

sporządził: **Stanisław Olejnik**
nr uprawnień projektowych SUW 32/88

Stanisław Olejnik
projektant instalacji elektrycznych
Upr. Nr SUW-32/88

sprawdził: **mgr inż. Elżbieta Rybak**
nr uprawnień projektowych SUW 131/85

PROJEKTANT

mgr inż. Elżbieta Rybak
Upr. Bud. nr SUW 131/85

E. Rybak

Suwałki, czerwiec 2017r

ZAWARTOŚĆ OPRACOWANIA

I. CZĘŚĆ OPISOWA

1. Oświadczenie projektanta
2. Decyzja o ustaleniu lokalizacji inwestycji celu publicznego
3. Opis do projektu zagospodarowania terenu inwestycji
4. Decyzja Zarządu Dróg Powiatowych
5. Odpis protokołu z narady koordynacyjnej
6. Uzgodnienie z ORANGE POLSKA S.A.
7. Wykaz Właścicieli i Władających Gruntów
8. Zaświadczenie członkostwa w w Izbie Inżynierów Budownictwa
9. Uprawnienia projektowe
10. Warunki techniczne rozbudowy oświetlenia ulicznego
11. Opis techniczny
12. Informacja BIOZ

II. CZĘŚĆ GRAFICZNA

Rysunek nr:

1. Projekt zagospodarowania terenu. Rozbudowa oświetlenia ulicznego.

OŚWIADCZENIE

Zgodnie z art. 20, ust. 4 Ustawy Prawo budowlane z dnia 7 lipca 1994 r. i późniejszymi zmianami oświadczam że:

Projekt budowlany rozbudowy oświetlenia ulicznego ul. Rynek w Bakalarzewie
dz. nr ewidencyjny 333, 334, 316/1

sporządzony został zgodnie z obowiązującymi przepisami oraz zasadami wiedzy technicznej

Projektant

Stanisław Olejnik
projektant instalacji elektrycznych
Upr. Nr SUW-32/88

Sprawdzający

PROJEKTANT

mgr inż. ~~Stanisław Olejnik~~
Upr. Bud. nr SUW 181/88

E. Rybak

Bakałarzewo, dnia 29 marca 2017r.

DECYZJA O USTALENIU LOKALIZACJI INWESTYCJI CELU PUBLICZNEGO

Na podstawie art.4 ust.2 pkt 2, art.59 ust. 1; art. 60 ust. 1, art. 61 ust.1, art. 64 ust.1 Ustawy z dnia 27 marca 2003 r. o planowaniu i zagospodarowaniu przestrzennym (j .t. Dz. U. z 2016 r. poz. 778 z późn.zm.) oraz art. 104 ustawy z dnia 14 czerwca 1960 r. Kodeksu postępowania administracyjnego (Dz.U. 2016r. poz. 23 z późn.zm.), zgodnie z rozporządzeniem Ministra Infrastruktury z dnia 26 sierpnia 2003 r. w sprawie sposobu ustalania wymagań dotyczących nowej zabudowy i zagospodarowania terenu w przypadku braku miejscowego planu zagospodarowania przestrzennego (Dz.U. Nr 164, poz.1588 z 2003 r.) i rozporządzeniem Ministra Infrastruktury z 26 sierpnia 2003 r. w sprawie oznaczeń i nazewnictwa stosowanych w decyzji o ustaleniu lokalizacji inwestycji celu publicznego oraz decyzji o warunkach zabudowy (Dz.U. Nr 164, poz.1589 z 2003 r.) po rozpatrzeniu wniosku z dnia 14 lutego 2017 roku, złożonego przez **Gmina Bakałarzewo, ul. Rynek 3; 16-423 Bakałarzewo.**

USTALAM WARUNKI I ZASADY ZAGOSPODAROWANIA TERENU DLA INWESTYCJI CELU PUBLICZNEGO O ZNACZENIU GMINNYM

Inwestor:

Gmina Bakałarzewo, ul. Rynek 3; 16-423 Bakałarzewo.

Przedmiot inwestycji:

Rozbudowa kablowej linii oświetlenia ulicznego wraz ze słupami oświetleniowymi.

Lokalizacja inwestycji:

Bakałarzewo, obręb 0002 Bakałarzewo, dz. nr ew. 333, 334, 316/1; gm. Bakałarzewo.

Struktura własności działek:

1. Dz. nr ew. 333, 334 – Właściciel: Gmina Bakałarzewo/, ul. Rynek 3; 16-423 Bakałarzewo.
2. Dz. nr ew. 316/1 – Właściciel: Powiat Suwalski, ul. Świerkowa 60; 16-400 Suwałki,
- Zarząd Dróg Powiatowych, ul. Ogrodowa 57; 16-400 Suwałki.

1. Rodzaj inwestycji:

- Rodzaj i funkcja inwestycji: Rozbudowa kablowej linii oświetlenia ulicznego wraz ze słupami oświetleniowymi.
- Charakterystyka inwestycji: Rozbudowa kablowej linii oświetlenia ulicznego o długości 150 m.
- Sposób zagospodarowania terenu: budowa obiektów liniowych/ infrastruktura techniczna.

1. Warunki i szczegółowe zasady zagospodarowania terenu. Warunki i wymagania ochrony i kształtowania ładu przestrzennego (warunki urbanistyczne):

- a) Nie wyznaczono linii zabudowy,
- b) Nie wyznaczono wskaźnika wielkości powierzchni nowej zabudowy w stosunku do powierzchni działki,
- c) Nie wyznaczono wskaźnika wielkości powierzchni biologicznie czynnej w stosunku do powierzchni działki,
- d) Nie wyznaczono wskaźnika wielkości powierzchni zabudowanej i utwardzonej w stosunku do powierzchni działki,
- e) Nie wyznaczono szerokość elewacji frontowej,
- f) Nie wyznaczono wysokości górnej krawędzi elewacji frontowej, jej gzymsu lub attyki,
- g) Nie wyznaczono geometrii dachu,
- h) Nie wyznaczono ułożenia głównej kalenicy dachu w stosunku do frontu działki lub granic;

Projektowane zamierzenie – Rozbudowa kablowej linii oświetlenia ulicznego wraz ze słupami oświetleniowymi.

Charakterystyka inwestycji:

*Za zgodność
z oryginałem*

Stanisław Olejnik

projektant instalacji elektrycznych
Upr. Nr SUW-32/68

Długość linii oświetleniowej ok. 150 m.

Planowana kablowa linia oświetlenia ulicznego nie zmienia układu funkcjonalnego zagospodarowania.

Planowana inwestycja nie spowoduje negatywnych skutków działania na otoczenie i nie należy do przedsięwzięć mogących zawsze znacząco oddziaływać na środowisko lub do przedsięwzięć mogących potencjalnie znacząco oddziaływać na środowisko.

2. Zasady i warunki ochrony środowiska i zdrowia ludzi oraz dziedzictwa kulturowego i zabytków oraz dóbr kultury współczesnej:

- ustalenia wynikające z potrzeb ochrony środowiska zgodnie z ustawą z dnia 27 kwietnia 2001r. Prawo ochrony środowiska (tekst jednolity Dz. U. z 2016 r., poz. 672 z późn. zm.);
- ustalenia wynikające z ustawy z dnia 3 października 2008r. o udostępnianiu informacji o środowisku i jego ochronie, udziale społeczeństwa w ochronie środowiska oraz o ocenach oddziaływania na środowisko (teksty jednolity Dz.U. 2016 r. poz. 353 z późn. zm.):
 - planowana inwestycja **nie jest ujęta** w rozporządzeniu Rady Ministrów z dnia 9 listopada 2010r. w sprawie przedsięwzięć mogących znacząco oddziaływać na środowisko (Dz.U. z 2016r., poz 71);
- ustalenia wynikające z przepisów o ochronie przyrody
 - przedmiotowy teren nie jest położony w obszarze prawnie chronionym, ustanowionym w trybie przepisów: ustawy z dnia 16 kwietnia 2004r. o ochronie przyrody (Dz. U. z 2016r., poz. 2134);
- ustalenia wynikające z przepisów o ochronie zabytków i opiece nad zabytkami - nie dotyczy;
- zachowanie wartościowego drzewostanu – usuwanie drzew i krzewów, zgodnie z przepisami ustawy o
- ochronie przyrody (t.j. Dz. U 2016 r. poz 2134);
- przy wykonywaniu planowanej inwestycji należy przestrzegać zapisów ustawy Prawo wodne z dnia 18 lipca 2001r., (Dz.U. z 2016 r., poz. 352 z późn. zm.);
- inwestycję należy projektować w sposób zapewniający harmonijne wkomponowanie w otoczenie i dostosowanie do charakteru istniejącej w otoczeniu zabudowy.

3. Warunki w zakresie infrastruktury technicznej i komunikacji:

- warunki zaopatrzenia w energię elektryczną – projektowane przyłącze z istniejącej sieci na warunkach gestora sieci;
- ogrzewanie – nie dotyczy;
- zaopatrzenie w wodę – nie dotyczy;
- odprowadzanie ścieków – nie dotyczy;
- wody opadowe – nie dotyczy;
- odpady - nie dotyczy;
- obsługa komunikacyjna – nie dotyczy;
- miejsca parkingowe – nie dotyczy,

4. Wymagania dotyczące ochrony interesu osób trzecich:

- Projektowana inwestycja nie może pozbawiać osób trzecich dostępu do drogi publicznej, możliwości korzystania z wody, kanalizacji, energii elektrycznej i ciepłej oraz ze środków łączności, dostępu do światła dziennego do pomieszczeń przeznaczonych na pobyt ludzi, musi stwarzać warunki ochrony przed uciążliwościami powodowanymi przez hałas, wibracje, zakłócenia elektryczne i promieniowanie, zanieczyszczeniem powietrza, wody i gleby;
- Projekt zagospodarowania działki musi być wykonany z poszanowaniem, występujących w obszarze oddziaływania obiektu, uzasadnionych interesów osób trzecich;
- Warunki ochrony przed zanieczyszczeniem powietrza, wody i gleby - dokonywanie zmiany naturalnego spływu wód opadowych w celu kierowania go na teren sąsiednich nieruchomości jest zabronione;
- Ewentualne kolizje z istniejącymi urządzeniami infrastruktury podziemnej należy uzgodnić z zawiadującymi tymi urządzeniami;
- Na terenie obejmującym inwestycję nie można prowadzić działalności, która byłaby sprzeczna z funkcją dopuszczoną w niniejszej decyzji;
- Inne wymagania dotyczące interesów osób trzecich - zgodnie z przepisami ogólnymi.

Zgodnie z art. 5 rozdz. 1 ustawy Prawo budowlane (tekst jednolity: Dz. U. z 2016r. poz.290) obiekt budowlany wraz ze związanymi z nim urządzeniami budowlanymi należy projektować w sposób zapewniający m.in.:

- bezpieczeństwo konstrukcji, bezpieczeństwo pożarowe, bezpieczeństwo użytkowania,
- ochronę przed hałasem, drganiami, zakłóceniami elektrycznymi i promieniowaniem,
- poszanowanie występujących w obszarze obiektu uzasadnionych interesów osób trzecich, w tym dostęp do drogi publicznej,
- korzystanie z wody, kanalizacji, energii elektrycznej i ciepłej oraz środków łączności,
- dostęp światła dziennego do pomieszczeń przeznaczonych na pobyt ludzi,
- ochronę przed zanieczyszczeniem powietrza, wody lub gleby (odpowiednie urządzenia do odbierania ścieków, wody opadowej i odpadów),

Za zgodność
z oryginałem

projektant instalacji elektrycznych
Upr. Nr SUW-32/38

- odpowiednie usytuowanie na działce budowlanej oraz przepisami techniczno-budowlanymi i zasadami wiedzy technicznej, określonymi m.in. w:
- Ustawie z dnia 7 lipca 1994 r. Prawo budowlane (tekst jednolity: Dz. U. z 2016r. poz.290);
- Ustawie z dnia 21 marca 1985 r. o drogach publicznych (tekst jednolity Dz.U. z 2016r. poz. 770 z późn.zm.).

Projekt budowlany inwestycji powinien być zgodny z wymogami Rozporządzenia Ministra Infrastruktury z dnia 3 lipca 2003r. w sprawie szczegółowego zakresu i formy projektu budowlanego (Dz. U. z 2003r. Nr 120, poz. 1133) oraz powinien uwzględniać wymagania wynikające z uzgodnień i pozwoleń wymaganych przepisami szczególnymi.

Wszystkie elementy inwestycji należy zlokalizować na terenie będącym w dyspozycji inwestora na cele budowlane. Ewentualne kolizje z sieciami uzbrojenia technicznego terenu należy rozwiązywać w uzgodnieniu z gestorami sieci. Wejście na tereny nie będące własnością inwestora należy każdorazowo uzgodnić z właścicielem lub zarządcą terenu.

5. Warunki wynikające z przepisów szczególnych:

- 1) Warunki i wymagania w zakresie ochrony i kształtowania ładu przestrzennego, inne:
 - a) Projekt zagospodarowania i projekt budowlany należy wykonać zgodnie z niżej wymienionymi przepisami:
 - Ustawy z dnia 7 lipca 1994 r. Prawo budowlane (tekst jednolity Dz. U. z 2016, poz.290) oraz rozporządzenia Ministra Infrastruktury z dnia 12 kwietnia 2002 r. w sprawie warunków technicznych, jakim powinny odpowiadać budynki i ich usytuowanie (tekst jednolity Dz. U. z 2016r. poz. 290);
 - Ustawy z dnia 3 lutego 1995 r. o ochronie gruntów rolnych i leśnych (tekst jednolity Dz. U. z 2016 r. poz. 904 z późn.zm.);
 - Ustawy z dnia 21 marca 1985 r. o drogach publicznych (tekst jednolity Dz. U. z 2015 r., poz.460.z późn.zm.), a zwłaszcza art. 43 w zakresie lokalizacji obiektów budowlanych oraz rozporządzenia Ministra Transportu i Gospodarki Morskiej z dnia 2 marca 1999 r. w sprawie warunków technicznych, jakim powinny odpowiadać drogi publiczne i ich usytuowanie (Dz. U. z 1999 r. Nr 43, poz. 430) w zakresie ustalenia docelowych linii rozgraniczających drogi;
 - 2) Warunki i wymagania w zakresie ochrony środowiska, o których mowa w ustawie z dnia 27 kwietnia 2001r. Prawo ochrony środowiska (tekst jednolity Dz. U. z 2016r., poz. 627 z późn. zm.);
 - a) Zobowiązuje się inwestora do przestrzegania wymagań wynikających z ustawy Prawo ochrony środowiska oraz przepisów wykonawczych.
 - b) Odpady powstające w fazie budowy budynku należy przekazywać podmiotom prowadzącym gospodarkę odpadami, które uzyskały lub uzyskają stosowne zezwolenie na prowadzenie działalności w zakresie transportu, zbiórki, odzysku lub unieszkodliwiania odpadów zgodnie z ustawą z dnia 14 grudnia 2012r. o odpadach (Dz.U. 2016, poz. 1579);
 - 3) Przedmiotowy teren nie jest zlokalizowany w zasięgu Strefy Q1 bezpośredniego zagrożenia powodziowego
 - 4) Zobowiązuje się inwestora do przestrzegania wymagań z zakresu melioracji i urządzeń wodnych:
 - Przedmiotowa inwestycja jest inwestycją liniową.
 - Rozwiązanie kolizji z istniejącymi urządzeniami melioracji wodnych szczegółowych powinno być dokonane zgodnie z przepisami ustawy z dnia 18 lipca 2001 r. Prawo Wodne (t.j. Dz. U. z 2016 r., poz. 352 z późn. zm).
 - 5) Warunki geotechniczne:
 - a) Teren inwestycji nie leży na obszarze zagrożonym osuwaniem się mas ziemnych;
 - 6) Przedmiotowy teren, nie jest położony w obszarze prawnie chronionym, ustanowionym w trybie przepisów: ustawy z dnia 23 lipca 2004 r. o ochronie zabytków i opiece nad zabytkami (tekst jednolity Dz. U. z 2016 r. poz. 1330).
 - 7) Warunki w zakresie ochrony obiektów budowlanych na terenach górniczych:
 - a) Przedmiotowy teren nie leży na terenach górniczych w rozumieniu ustawy z dnia 9 czerwca 2011r Prawo geologiczne i górnicze (tekst jednolity Dz.U. z 2016 r. poz. 266 z późn. zm.).
 - 8) Warunki w zakresie materiałów budowlanych:
 - a) Zgodnie z rozporządzeniem Ministra Infrastruktury w sprawie sposobów deklarowania zgodności wyrobów budowlanych oraz sposobu znakowania ich znakiem budowlanym (Dz. U. nr 198 poz. 2041 z 11 sierpnia 2004 r. z późn. zm.)
 - 9) Ograniczenia w zakresie sposobu przeznaczenia lub korzystania z terenu:
 - a) przedmiotowy teren nie jest zlokalizowany na obszarze ograniczonego użytkowania.

6. Uzgodnienia:

Zgodnie z treścią art. 53 ust. 4 Ustawy z dnia 27 marca 2003 r. o planowaniu i zagospodarowaniu przestrzennym (tekst jednolity: Dz. U. z 2016r. poz.778 z późn.zm.) decyzja została wydana po uzgodnieniu z następującymi instytucjami:

1. Starosta Powiatu Suwałskiego, postanowienie nr GKN.6123.57.2017 z dnia 6 marca 2017r.

Za zgodność z oryginałem
Stanisław Olejnik
projektant
Upz. Nr SUW-3338

2. Zarząd Dróg Powiatowych w Suwałkach, postanowienie nr ZDP.II.4032.16.2017 z dnia 7 marca 2017r.

7. Granice obszaru objętego niniejszą decyzją:

Linie rozgraniczające terenu inwestycji określa mapa w skali 1:500, stanowiąca załącznik graficzny nr 1 do niniejszej decyzji.

8. Okres ważności decyzji:

Niniejsza decyzja wygasa zgodnie z art. 65 ust. 1 ustawy o planowaniu i zagospodarowaniu przestrzennym jeżeli:

- inny wnioskodawca uzyskał pozwolenie na budowę,
 - dla tego terenu uchwalono plan miejscowy, którego ustalenia są inne niż w wydanej decyzji.
- Wygąśnięcie decyzji stwierdza w drodze decyzji organ, który ją wydał.

U Z A S A D N I E N I E :

Po rozpatrzeniu wniosku z dnia 14 lutego 2017 roku, złożonego przez **Gmina Bakalarzewo, ul. Rynek 3; 16-423 Bakalarzewo** w zakresie ustalenia lokalizacji inwestycji celu publicznego obejmującej inwestycję: **Rozbudowa kablowej linii oświetlenia ulicznego wraz ze słupami oświetleniowymi o lokalizacji Bakalarzewo, obręb 0002 Bakalarzewo, dz. nr ew. 333, 334, 316/1; gm. Bakalarzewo** stwierdza się, że planowana inwestycja, zgodnie z art. 6 Ustawy z dnia 21 sierpnia 1997r. o gospodarce nieruchomościami (tekst jednolity Dz.U. z 2015 poz. 1774) jest inwestycją celu publicznego.

Zgodnie z art. 50 ust. 1 Ustawy o planowaniu i zagospodarowaniu przestrzennym, inwestycja celu publicznego jest lokalizowana na podstawie planu miejscowego, a w przypadku jego braku – w drodze decyzji o lokalizacji inwestycji celu publicznego, gdyż przepisy ustawy Prawo budowlane przewidują uzyskanie dla takiej inwestycji pozwolenia na budowę. Po stwierdzeniu, że wniosek złożony przez wnioskodawców zawiera niezbędne określenia, wyszczególnione w art. 52 ust. 2 Ustawy o planowaniu i zagospodarowaniu przestrzennym. Powiadomiono strony o wszczęciu postępowania w przedmiotowej sprawie i przysługujących im uprawnieniach.

Projekt decyzji sporządzony przez osobę uprawnioną na podstawie art. 5 ustawy o planowaniu i zagospodarowaniu przestrzennym z dnia 27 marca 2003 roku z późniejszymi zmianami.

Dla inwestycji określono teren zgodnie z wnioskiem wg załącznika graficznego.

Przedmiotowy obszar w sytuacji braku miejscowego planu zagospodarowania przestrzennego, zgodnie z zapisami ustawy o planowaniu i zagospodarowaniu przestrzennym wymaga określenia sposobu zagospodarowania i decyzji o ustaleniu lokalizacji inwestycji celu publicznego. Przedmiotowy teren nie jest objęty obowiązującym planem zagospodarowania przestrzennego, nie jest również objęty obowiązkiem sporządzenia takiego planu.

Spełnienie wymogów z zakresu ochrony środowiska wynika bezpośrednio z jej przepisów, które stanowią, iż inwestycja nie jest zaliczana do przedsięwzięć wymagających przeprowadzenia postępowania w sprawie oceny oddziaływania na środowisko w rozumieniu przepisów o ochronie środowiska.

W części graficznej decyzji będącej jej integralnym elementem zastosowano oznaczenia graficzne dotyczące granic i linii regulacyjnych zgodnie z Polską Normą PN-B-01027 z dnia 11 lipca 2002 r.

Po dokonaniu analizy warunków i szczegółowych zasad zagospodarowania terenu oraz jego zabudowy wynikających z przepisów odrębnych, a w szczególności w zakresie warunków i wymagań ochrony i kształtowania ładu przestrzennego, ochrony środowiska i zdrowia ludzi oraz dziedzictwa kulturowego i zabytków oraz dóbr kultury współczesnej, obsługi w zakresie infrastruktury technicznej i komunikacji, wymagań dotyczących ochrony interesów osób trzecich, ochrony obiektów budowlanych na terenach górniczych, po spełnieniu wymogu wyznaczenia linii rozgraniczających teren inwestycji oraz po stwierdzeniu, iż inwestor przedłożył wymagane przepisami dokumenty, biorąc pod uwagę ustalenia w/w, orzeczono jak w sentencji.

P O U C Z E N I A :

1. Decyzja ustalająca lokalizację inwestycji celu publicznego zachowuje ważność na czas nieokreślony
2. Decyzja traci ważność, jeżeli:
 - inny wnioskodawca uzyskał pozwolenie na budowę lub,
 - dla tego terenu uchwalono plan miejscowy, którego ustalenia są inne niż w wydanej decyzji, a Inwestor nie uzyskał ostatecznej decyzji o pozwoleniu na budowę .

*Za zgodność
z oryginałem*

Stanisław Olejnik

projektant instalacji elektrycznej
Upr. Nr SUW-3238

3. Stwierdzenie wygaśnięcia decyzji, następuje w trybie art. 162 § 1 pkt 1 Kodeksu postępowania administracyjnego.
4. Zgodnie z art. 63 ust.2 ustawy o planowaniu i zagospodarowaniu przestrzennym niniejsza decyzja nie rodzi praw do terenu oraz nie narusza prawa własności i uprawnień osób trzecich oraz nie upoważnia do rozpoczęcia robót budowlanych,
5. Zgodnie z art. 63 ust.4 ustawy o planowaniu i zagospodarowaniu przestrzennym wnioskodawcy, który nie uzyskał prawa do terenu, nie przysługuje roszczenie o zwrot nakładów poniesionych w związku z otrzymaną decyzją ustalającą lokalizację inwestycji celu publicznego,
6. Zgodnie z art. 55, ustawy o planowaniu i zagospodarowaniu przestrzennym, decyzja ustalająca lokalizację inwestycji celu publicznego, wiąże organ wydający pozwolenia na budowę,
1. Zgodnie z art. 127 § 1 Kodeksu postępowania od niniejszej decyzji służy stronom odwołanie do **Samorządowego Kolegium Odwoławczego w Suwałkach** za pośrednictwem **Wójta Gminy Bakalarzewo** w terminie 14 dni od daty jej otrzymania.
2. Decyzja nie uprawnia do podejmowania jakichkolwiek działań związanych z rozpoczęciem robót budowlanych.
7. Należy przedłożyć w **Starostwie Powiatowym w Suwałkach**, materiały zgodne z art. 33 ust. 1 i 2 ustawy z dnia 7 lipca 1994 r. Prawo budowlane (tekst jednolity Dz.U. z 2016 r., poz.290.) oraz Rozporządzenie Ministra Transportu, Budownictwa i Gospodarki Morskiej z dnia 25 kwietnia 2012 r. w sprawie szczegółowego zakresu i formy projektu budowlanego (Dz. U. z 2012 r., poz. 462 z późn. zm.) i Rozporządzeniem Ministra Infrastruktury i Budownictwa z dnia 23 lutego 2016 r w sprawie sposobu prowadzenia rejestrów wniosków o pozwolenie na budowę i decyzji o pozwoleniu na budowę oraz rejestrów zgłoszeń dotyczących budowy, o których mowa w art. 29 ust.1 pkt 1a, 2b 1 19a ustawy – Prawo budowlane (Dz. U. z 2016 r. poz. 306).

Załączniki:

- mapa (załącznik graficzny nr 1)
- analiza urbanistyczna (załącznik nr 2)
- wynik analizy urbanistycznej

Otrzymują:

- 1 **Gmina Bakalarzewo, ul. Rynek 3; 16-423 Bakalarzewo.**
2. **Strony postępowania wg Rozdzielnika.**
3. *a/a.*

Projekt decyzji:
EMILIA MINIĄK
Specjalista planowania przestrzennego
Tel. 535 621 001



WÓJT
dr Tomasz Naruszewicz

Decyzja stała się
ostateczna
w dniu 15.04.2017r.

Młodszy Referent
Gajewski
inż. Kamil Gajewski

Stanisław Olejnik

projektant i wykonawca
Upr. nr SUW-2-38

29 MAR. 2017

ZAŁĄCZNIK NR 2 do decyzji z dnia.....

ANALIZA URBANISTYCZNA

Warunki i zasady zagospodarowania terenu oraz jego zabudowy, wynikające z przepisów odrębnych. Stan faktyczny i prawny terenu, na którym przewiduje się realizację inwestycji. Część tekstowa analizy urbanistycznej do projektu decyzji.

Inwestor:

Gmina Bakałarzewo, ul. Rynek 3; 16-423 Bakałarzewo.

Przedmiot inwestycji:

Rozbudowa kablowej linii oświetlenia ulicznego wraz ze słupami oświetleniowymi.

Lokalizacja inwestycji:

Bakałarzewo, obręb 0002 Bakałarzewo, dz. nr ew. 333, 334, 316/1; gm. Bakałarzewo.

Analizę przeprowadzono na podstawie:

1. Ustawy z dnia 27 marca 2003 r. o planowaniu i zagospodarowaniu przestrzennym (tekst jednolity: Dz. U. z 2016r. poz.778 z późn.zm.)
2. Rozporządzenia w sprawie sposobu ustalania wymagań dotyczących nowej zabudowy i zagospodarowania terenu w przypadku braku miejscowego planu zagospodarowania przestrzennego (Dz. U. z 2003r Nr 164 poz.1588).
3. Wniosku Inwestora wraz z załącznikami.
4. Materiałów kartograficznych i ewidencyjnych dla działek położonych w analizowanym obszarze.

Integralną część niniejszej analizy stanowi załącznik graficzny sporządzony na kopii mapy zasadniczej w skali 1:500.

1. Zgodność przepisami odrębnymi oceniono na podstawie:

- zgodnie z Ustawą z dnia 3 października 2008 r. o udostępnianiu informacji o środowisku i jego ochronie, udziale społeczeństwa w ochronie środowiska oraz o ocenach oddziaływania na środowisko (tekst jednolity Dz.U. 2016r. poz. 353 z późn. zm.),
- planowana inwestycja **nie jest** ujęta w rozporządzeniu Rady Ministrów z dnia 9 listopada 2010 r. w sprawie przedsięwzięć mogących znacząco oddziaływać na środowisko (tekst jednolity Dz. U. z 2016 r. poz. 71),
- na przedmiotowym obszarze **nie ustala się** warunków z zakresu ochrony dziedzictwa kulturowego i zabytków oraz dóbr kultury współczesnej,
- teren inwestycji **nie leży** na obszarze zagrożonym osuwaniem się mas ziemnych,
- przedmiotowy teren **nie leży** na terenach górniczych w rozumieniu ustawy z dnia 9 czerwca 2011r Prawo geologiczne i górnicze (tekst jednolity: Dz. U. z 2016 r. poz. 266 z późn. zm.),
- przedmiotowy teren nie jest położony w obszarze prawnie chronionym, ustanowionym w trybie przepisów: ustawy z dnia 16 kwietnia 2004r. o ochronie przyrody (tekst jednolity Dz. U. z 2016 r. poz. 2134);
- przedmiotowy teren **nie jest położony** w obszarze prawnie chronionym, ustanowionym w trybie przepisów: ustawy z dnia 18 lipca 2001r. Prawo wodne (tekst jednolity (Dz.U. z 2016 r., poz. 352 z późn. zm.).
- ograniczenia w zakresie sposobu przeznaczenia lub korzystania z terenu - nie występują,

Warunek spełniony

Wniosek: Projektowana inwestycja spełnia łącznie warunki określone w art. 61 ust. 1 pkt. 1-5 Ustawy z dnia 27 marca 2003r. o planowaniu i zagospodarowaniu przestrzennym (tekst jednolity: Dz. U. z 2016r. poz.778 z późn.zm.)

**Za zgodność
z oryginałem**

2. Stan faktyczny i prawny terenu, na którym przewiduje się realizację inwestycji.

Działki, które przewidziane są do realizacji inwestycji należą do:

- 1) Dz. nr ew. 333, 334 – Właściciel: Gmina Bakałarzewo, ul. Rynek 3, 16-423 Bakałarzewo,
- 2) Dz. nr ew. 316/1 – Właściciel: Powiat Suwałki, ul. Świerkowa 60; 16-400 Suwałki,

- Zarząd Dróg Powiatowych, ul. Ogrodowa 57; 16-400 Suwałki.

projektant instalacji elektrycznych
Upr. Nr SUW-01-38

Projektowane zamierzenie – Rozbudowa kablowej linii oświetlenia ulicznego wraz ze słupami oświetleniowymi.

Charakterystyka inwestycji:

Długość linii oświetleniowej ok. 150 m.

Planowana kablowa linia oświetlenia ulicznego nie zmienia układu funkcjonalnego zagospodarowania.

Planowana inwestycja nie spowoduje negatywnych skutków działania na otoczenie i nie należy do przedsięwzięć mogących zawsze znacząco oddziaływać na środowisko lub do przedsięwzięć mogących potencjalnie znacząco oddziaływać na środowisko.

Przyjęcie takiego rozwiązania nie naruszy ładu przestrzennego, a po doprowadzeniu do porządku terenu budowy nie będzie naruszała żadnych praw.

Wniosek: Stan faktyczny i prawny terenu, na którym przewiduje się realizację inwestycji nie wskazuje na żadne przeciwwskazania mogące stanowić przeszkodę lub utrudnienie w realizacji inwestycji.

Wnioski z przeprowadzonych analiz wskazują na możliwość wydania decyzji o lokalizacji inwestycji celu publicznego dla przedmiotowej inwestycji.

Analizę sporządzono w oparciu o art. 104 ustawy z dnia 14 czerwca 1960 r. Kodeks postępowania administracyjnego (tj. Dz. U. z 2016. poz. 23 z późn.zm.) oraz art.51 ust.1 pkt.2 w związku z art. 54 ustawy z dnia 27 marca 2003 r. o planowaniu i zagospodarowaniu przestrzennym (tekst jednolity: Dz. U. z 2016r. poz.778 z późn.zm.).

WÓJT
Mr Tomasz Natuszewicz

Opracowanie
EMILIA MINIĄK
Specjalista planowania przestrzennego
Tel. 535 621 001

**Za zgodność
z oryginałem**

Stanisław Olejnik
projektant instalacji elektrycznych
Upz. Nr SUW-2238

WYNIK ANALIZY URBANISTYCZNEJ

Warunki i zasady zagospodarowania terenu oraz jego zabudowy, wynikające z przepisów odrębnych.
Stan faktyczny i prawny terenu, na którym przewiduje się realizację inwestycji.
Część tekstowa wyniku analizy urbanistycznej do projektu decyzji.

Inwestor:

Gmina Bakałarzewo, ul. Rynek 3; 16-423 Bakałarzewo.

Przedmiot inwestycji:

Rozbudowa kablowej linii oświetlenia ulicznego wraz ze słupami oświetleniowymi.

Lokalizacja inwestycji:

Bakałarzewo, obręb 0002 Bakałarzewo, dz. nr ew. 333, 334, 316/1; gm. Bakałarzewo.

Projektowana inwestycja spełnia łącznie warunki określone w art. 61 ust. 1 pkt. 1-5 ustawy z dnia 27 marca 2003 r. o planowaniu i zagospodarowaniu przestrzennym (tekst jednolity: Dz. U. z 2016r. poz. 778 z późn.zm.).

Stan faktyczny i prawny terenu, na którym przewiduje się realizację inwestycji.

Działki, które przewidziane są do realizacji inwestycji należą do:

1. Dz. nr ew. 333, 334 – Właściciel: Gmina Bakałarzewo, ul. Rynek 3; 16-423 Bakałarzewo.
2. Dz. nr ew. 316/1 – Właściciel: Powiat Suwalski, ul. Świerkowa 60; 16-400 Suwałki,
- Zarząd Dróg Powiatowych, ul. Ogrodowa 57; 16-400 Suwałki.

Projektowane zamierzenie – Rozbudowa kablowej linii oświetlenia ulicznego wraz ze słupami oświetleniowymi.

Charakterystyka inwestycji:

Długość linii oświetleniowej ok. 150 m.

Planowana kablowa linia oświetlenia ulicznego nie zmienia układu funkcjonalnego zagospodarowania.

Planowana inwestycja nie spowoduje negatywnych skutków działania na otoczenie i nie należy do przedsięwzięć mogących zawsze znacząco oddziaływać na środowisko lub do przedsięwzięć mogących potencjalnie znacząco oddziaływać na środowisko.

Wniosek: Stan faktyczny i prawny terenu, na którym przewiduje się realizację inwestycji nie wskazuje na żadne przeciwwskazana mogące stanowić przeszkodę lub utrudnienie w realizacji inwestycji.

Wnioski z przeprowadzonych analiz wskazują na możliwość wydania decyzji o lokalizacji inwestycji celu publicznego dla przedmiotowej inwestycji.

Opracowanie:

EMILIA MINIĄK

Specjalista planowania przestrzennego

Tel. 535 621 001

WÓJT
dr Tomasz Naruszewicz

**Za zgodność
z oryginałem**
Janisław Olejnik

projektant instalacji elektrycznych
Upr. Nr SUW-32/08

OPIS
do projektu zagospodarowania terenu inwestycji

STAROSTWO POWIATOWE
WYDZIAŁ ARCHITEKTURY
I BUDOWNICTWA
ul. Świerkowa 60, 16-400 Suwałki

1. Przedmiot inwestycji

Przedmiotem inwestycji jest rozbudowa oświetlenia ulicznego
adres inwestycji: Bakałarzewo, gmina Bakałarzewo na działkach oznaczonych numerami geodezyjnymi 333, 334, 316/1

2. Istniejący stan zagospodarowania terenu

Na terenie objętym opracowaniem znajdują się drogi, zatoczki parkingowe, chodniki i trawniki. Uzbrojenie terenu to sieć wodociągowa, kanalizacyjna, elektryczna, telefoniczna.

3. Projektowane zmiany w zagospodarowaniu terenu

W istniejącym zagospodarowaniu terenu umieszczone zostaną słupy oświetleniowe.

4. Zestawienie parametrów projektowanych sieci energetycznych

- latarnie stylowe 7 szt.
- kablowa linia oświetlenia ulicznego 129m

5. Informacja czy teren na którym jest projektowany obiekt wpisany jest do rejestru zabytków.

Teren na którym zaprojektowano oświetlenie nie wpisany jest do rejestru zabytków i nie podlega ochronie na podstawie ustaleń miejscowego planu zagospodarowania przestrzennego.

6. Wpływ eksploatacji górniczej na działkę
Nie dotyczy.

7. Informacja o przewidywanych zagrożeniach dla środowiska oraz higieny i zdrowia dla użytkowników.

Projektowane oświetlenie terenu nie zagraża środowisku i nie ma wpływu na zdrowie mieszkańców.

8. Inne dane wynikające ze specyfiki, charakteru i stopnia skomplikowania projektowanego obiektu.

Projektowana sieć oświetlenia ulicznego nie zawiera potrzeby uzupełnień dodatkowymi danymi.

*9. Obszar oddziaływania projektu obejmuje
działki objęte projektem zagospodarowania
tj. 333, 334, 316/1*




Stanisław Olejnik

projektant instalacji elektrycznych
!ipr. Nr SUW-32/86

PROJEKTANT

mgr inż. ~~Stanisław Olejnik~~
Upr. Bud. nr SUW 163 / 85

e.kybalu



P. H. Gajda 15
12.05.17

Suwałki, *07* maja 2017 r.

ZDP.II.4030.27.2017

STAROSTWO POWIATOWE
WYDZIAŁ ARCHITEKTURY
I BUDOWNICTWA
ul. Świerkowa 60, 16-400 Suwałki

DECYZJA

Na podstawie art. 39 ust. 3 i 3 a, ustawy o drogach publicznych z dnia 21 marca 1985 r. (Dz.U. z 2016 r., poz. 1440 z póź. zm.) oraz art. 104 Kodeksu postępowania administracyjnego z dnia 14 czerwca 1960 r. (Dz.U. z 2016 r., poz. 23 z póź. zm.) po rozpatrzeniu wniosku z dnia 28.04.2017 r. złożonego przez *Wójta Gminy Bakalarzewo - Pana Tomasza Naruszewicza*, reprezentującego *Gminę Bakalarzewo, 16-423 Bakalarzewo, ul. Rynek 3*, w sprawie uzgodnienia lokalizacji linii kablowej oświetlenia ulicznego wraz ze słupami oświetleniowymi w pasie drogowym drogi powiatowej nr 1117B, w m. Bakalarzewo,

zezwalam

1. na lokalizację projektowanej linii kablowej oświetlenia ulicznego wraz ze słupami oświetleniowymi w m. Bakalarzewo, gm. Bakalarzewo, wzdłuż i w poprzek pasa drogowego drogi powiatowej nr 1117B Bakalarzewo – Zdręby – Stara Chmielówka – Kuków – Mały Bród (dz. ozn. nr geod. 316/1), wskazaną na załączonym Projekcie zagospodarowania terenu, stanowiącym załącznik graficzny nr 1 do niniejszej decyzji.
2. Warunki umieszczenia linii kablowej w pasie drogowym zgodnie z przedłożonym załącznikiem graficznym: przejście poprzeczne - przecisk pod drogą bez naruszenia jezdni i poboczy w rurze ochronnej na całej szerokości pasa drogowego.

Uzasadnienie.

Na zasadzie art. 107 § 4 k.p.a. odstąpiono od uzasadnienia.

Decyzja zwolniona z opłaty skarbowej na podstawie art. 7 ust. 2 i art. 4 ustawy z dnia 16 listopada 2006 r. o opłacie skarbowej (Dz.U. z 2016 r., poz. 1827 j.t.) zgodnie z załącznikiem (tabeli) do ustawy część III pkt. 44 ppkt. 2 kol. 4 pkt. 9.

Pouczenie

1. Jeżeli budowa, przebudowa lub remont drogi będzie wymagał przełożenia przedmiotowego urządzenia (objektu), koszt tego przełożenia ponosi jego właściciel, zgodnie z art. 39 ust. 5, wyżej cytowanej ustawy o drogach publicznych.
2. Niniejszy dokument daje prawo dysponowania terenem na cele budowlane zgodnie z prawem budowlanym art. 33 ust. 2. Prawo do dysponowania terenem pasa drogowego (w celu uzyskania pozwolenia na budowę), nie stanowi zezwolenia na wejście w teren i prowadzenie robót w pasie drogowym.
3. Przed przystąpieniem do budowy należy uzyskać:
 - pozwolenie na budowę, zgłoszenie budowy albo wykonywanie robót budowlanych,
 - uzgodnienie z zarządcą drogi projektu budowlanego/wykonawczego obiektu lub urządzenia,
 - zezwolenie na zajęcie pasa drogowego, dotyczącego prowadzenia robót w pasie drogowym lub umieszczenia w nim obiektu, urządzenia stosownie do art. 40 ust. 1 ustawy o drogach publicznych składając wniosek do tut. Zarządu Dróg Powiatowych, załączając:
 - a) projekt budowlany/wykonawczy,
 - b) projekt sposobu zabezpieczenia terenu pasa drogowego zgodnie z wymaganiami bezpieczeństwa ruchu,
 - c) plan sytuacyjny pasa drogowego przewidywanego do zajęcia oraz harmonogram robót umożliwiający wykonanie robót w określonym terminie.

Za zgodność z oryginałem

Stanisław Olejnik


projektant instalacji elektrycznych
Upr. Nr SUW-33-88

Po przedłożeniu ww. dokumentów tut. organ wyda decyzję administracyjną zezwalającą na zajęcie pasa drogowego na czas prowadzenia robót oraz na umieszczenie urządzeń infrastruktury technicznej niezwiązanej z potrzebami zarządzania drogami lub potrzebami ruchu drogowego w pasie drogowym naliczając stosowne opłaty zgodnie z art. 40 ustawy o drogach publicznych oraz uchwały Rady Powiatu w Suwałkach Nr V/39/15 z dnia 30 kwietnia 2015 r. w sprawie wysokości stawek opłat za zajęcie pasa drogowego dróg powiatowych.

4. Od niniejszej decyzji służy stronie prawo odwołania do Samorządowego Kolegium Odwoławczego w Suwałkach za pośrednictwem Dyrektora Zarządu Dróg Powiatowych w Suwałkach terminie 14 dni od daty jej doręczenia.

Załączniki:

Załącznik nr 1 Projekt zagospodarowania terenu (mapa sytuacyjno-wysokościowa do celów projektowych w skali 1:500, nr rys. E-1).



Z up. ZARZĄDU POWIATU
Marek Dziemiński
DYREKTOR
Zarządu Dróg Powiatowych w Suwałkach

**Za zgodność
z oryginałem**

Stanisław Olejnik

projektant instalacji elektrycznych
Upr. Nr SUW-32/88

Otrzymują:

- 1) Wnioskodawca
2. a/a

ODPIS PROTOKOŁU Z NARADY KOORDYNACYJNEJ

przeprowadzonej w dniu 14.06.2017 r. w Suwałkach

Naradę przeprowadzono zgodnie z art. 28b ust. 1 Ustawy z dnia 17 maja 1989 r. – Prawo geodezyjne i kartograficzne (t. j. Dz. U. z 2016 r. poz. 1629), uwzględniając mapy na których sporządzono projekt, materiały państwowego zasobu geodezyjnego i kartograficznego, uzgodnienia jednostek zarządzających sieciami oraz stanowiska zainteresowanych stron.

Znak sprawy: GKN.6630.62.2017

Przedmiot narady:

Energetyczne-podziemna oświetleniowa /202m/ (Uzgodnienie usytuowania projektowanej sieci energetycznej oświetleniowej w gminie Bakałarzewo, obręb Bakałarzewo, działki nr 333, 334, 316/1.)

Lokalizacja:

Jednostka ewidencyjna	Obręb	Arkusze	Działki
BAKAŁARZEWO	0002 BAKAŁARZEWO	101	316/1
BAKAŁARZEWO	0002 BAKAŁARZEWO	94	333, 334

Adres:

Wnioskodawca: Zakład Projektowo-Usługowy "PROJEKT" Stanisław Olejnik, ul. Bohaterów 19, 16-400 Suwałki

Przewodniczący narady: Geodeta Powiatowy Ryszard Jan Kalinowski

Stanowiska uczestników narady:

Starostwo Powiatowe w Suwałkach, Osoba reprezentująca: Geodeta Powiatowy Ryszard Jan Kalinowski

Bez uwag.

Naczelnik Wydziału Architektury, Osoba reprezentująca: Celina Puchalska

Bez uwag.

Orange Polska S.A. Domena Hurt Dostarczanie i Serwis Usług, Ewidencja i Rozwój Sieci, Dział Ewidencji i Zarządzania Danymi o Infras, Osoba reprezentująca: Marek Bujło

Z uwagami:

1. Uzgodniono pismem nr 37433/TTIDRRU/P/2017 z dnia 07.06.2017 r. Kopia pisma załączona do niniejszego protokołu.

PGE Dystrybucja S.A. Oddział Białystok Rejon Energetyczny Suwałki, Osoba reprezentująca: Grzegorz Szpaczko

Z uwagami:

1. Uzgodnienie na mapie z projektem z dn. 25.04.2017 r. o treści: "Uzgodniono projekt oświetlenia ulicznego - zalicznikowego."

Wójt Gminy Bakałarzewo, Osoba reprezentująca: Tomasz Naruszewicz

Z uwagami:

1. Decyzja o ustaleniu lokalizacji inwestycji celu publicznego (znak: BIO.6733.2.2017.KG) z dnia 29 marca 2017 r. wraz z załącznikami (załącznik graficzny, analiza urbanistyczna, wynik analizy urbanistycznej). Kopia dokumentu załączona do niniejszego protokołu.

Za zgodność
Z oryginałem
projektant in statu
Upr. Nr SU/07

Stanisław Olejnik

2. Warunki techniczne wykonania rozbudowy oświetlenia ulicznego Rynku w Bakalarzewie.

Zarząd Dróg Powiatowych, Osoba reprezentująca: Marek Dziemian

Z uwagami:

1. Decyzja (znak: ZDP.II.4030.27.2017) z dnia 09.05.2017 r. zezwalająca na lokalizację projektowanej linii kablowej oświetlenia ulicznego wraz ze słupami oświetleniowymi w m. Bakalarzewo, gm. Bakalarzewo, wzdłuż i w poprzek pasa drogowego drogi powiatowej nr 1117B Bakalarzewo - Zdręby - Stara Chmielówka - Kuków - Mały Bród (dz. ozn. nr geod. 316/1).

Mimo wezwania, w naradzie nie uczestniczyli przedstawiciele:

1. "OPTIMA" Sp. z o.o.
2. Zakład Projektowo-Usługowy "PROJEKT" Stanisław Olejnik

Z up. STAROSTY

mgr inż. Rafał Jan Kalinowski
NACZELNIK Wydziału Geodezji, Katastru
i Gospodarki Nieruchomościami (podpis przewodniczącego narady)

Załącznikiem do niniejszego protokołu jest część graficzna zawierająca propozycję usytuowania projektowanych sieci uzbrojenia terenu.

Dodatkowe uwagi i zalecenia:

W przypadku narażenia na zniszczenie wykazanych na mapie punktów geodezyjnej osnowy poziomej i wysokościowej w wyniku realizacji inwestycji, na inwestorze ciąży obowiązek przeniesienia tego znaku w inne miejsce.


**Za zgodność
z oryginałem**

Stanisław Olejnik

projektant inżynier geodeta
Upr. Nr SUW-3338

Starostwo Powiatowe w Suwałkach Wydział Geodezji, Katastru i Gospodarki Nieruchomościami
Zespół Uzgodnień Dokumentacji Projektowej w Suwałkach
Świerkowa 60, 16-400 Suwałki

tel. 87 565 92 26, fax: 87 565 92 29 email: zud@powiat.suwalski.pl, www.powiat.suwalski.pl



Orange Polska S.A.
Domena Hurt
Dostarczanie i Serwis Usług, Ewidencja i Standardy Infrastruktury
Wydział Ewidencji i Zarządzania Danymi o Infrastrukturze 6- Olsztyn.
Adres do korespondencji:
ul. Pieniężnego 21a, 10-004 Olsztyn
tel.: 89 525 34 43.

Starostwo Powiatowe
w Suwałkach

ul. Świerkowa 60
16-400 Suwałki

Olsztyn, data 2017-06-07

Numer pisma: 37433/TTIDRRU/P/2017

Temat: Budowa sieci energetycznej oświetleniowej kablowej w miejscowości Bakalarzewo w działkach nr. 333, 334, 316/1 gm. Bakalarzewo powiat Suwałki. Uzgodnienie wydano dla potrzeb Starostwa Powiatowego w Suwałkach znak sprawy GKN.6630.62.2017 r.

Szanowni Państwo,

informujemy, że uzgadniamy budowę sieci energetycznej oświetleniowej kablowej w miejscowości Bakalarzewo w działkach nr. 333, 334, 316/1 gm. Bakalarzewo powiat Suwałki. Uzgodnienie wydano dla potrzeb Starostwa Powiatowego w Suwałkach znak sprawy GKN.6630.62.2017 r.

Prace ziemne i projektowe należy wykonać zgodnie z normami budowlanymi zawartymi w Prawie Budowlanym.

Przy realizacji procesu budowy wymagane jest spełnienie następujących warunków, które są integralną częścią uzgodnienia:

1. Wykonawca jest zobowiązany zgłosić do ORANGE POLSKA S.A. prace w strefie sieci telekomunikacyjnej min. na 14 dni przed przystąpieniem do robót, powołując się na numer przedmiotowego pisma. Tryb i zasady zgłoszenia dostępne są na stronie: www.orange.pl/wniosek nadzor. Wykonywanie prac na sieci ORANGE POLSKA S.A. bez zgłoszenia jest naruszeniem własności ORANGE POLSKA S.A. i będzie zgłaszane organom ścigania. Powiadomienie powinno zawierać nazwę i adres wykonawcy prac oraz telefon kontaktowy. Pismo należy kierować na adres:
ORANGE POLSKA S.A.
Obsługa Techniczna Klienta w Olsztynie
Wydział Utrzymania Usług i Infrastruktury 1-Olsztyn
ul. Pieniężnego 21a
10-004 Olsztyn
fax: 89 525 25 38, e-mail: DISU.RNWUUIOL@orange.com
2. Roboty budowlano – montażowe w obrębie sieci telekomunikacyjnej wykonywać zgodnie z normami i przepisami obowiązującymi w budownictwie łączności ręcznie i pod nadzorem upoważnionego przedstawiciela ORANGE POLSKA S.A. Dostarczanie i Serwis Usług Obsługi Technicznej Klienta w Olsztynie;
3. Lokalizację podziemnych urządzeń telekomunikacyjnych w terenie należy potwierdzić za pomocą przekopów kontrolnych, a w przypadku odkrycia w trakcie robót ziemnych urządzeń nienaniesionych na

**Za zgodność
z oryginałem**

URZĄD WOJEWODZKI
w Suwałkach
WYDZIAŁ PLANOWANIA PRZESTRZENNEGO
URBANISTYKI, ARCHITEKTURY
I NADZORU NADZORCZEGO
ul. Lenina 13, tel. 22-00, 42-00
16-400 Suwałki

Suwałki, dnia 1988-04-22 r.

STAROSTWO POWIATOWE
WYDZIAŁ ARCHITEKTURY
I BUDOWNICTWA
ul. Świerkowa 60, 16-400 Suwałki

Decyzja o stwierdzeniu przygotowania zawodowego do pełnienia samodzielnych funkcji technicznych w budownictwie

Na podstawie § 2ust.2pkt.2 i § 13 ust. 1 pkt. 4 lit. d.

rozporządzenia Ministra Gospodarki Terenowej i Ochrony Środowiska z dnia 20 lutego 1975 r.
w sprawie samodzielnych funkcji technicznych w budownictwie (Dz. U. Nr 8, poz. 46) stwierdza się, że: Obywatel(ka) Stanisław Mikołaj O L E J N I K
(imię i nazwisko)

technik elektryk
(tytuł naukowy — zawodowy)

urodzony(a) dnia 05 grudnia 19 49 r. w Elku

posiada przygotowanie zawodowe upoważniające do wykonywania samodzielnej funkcji
p r o j e k t a n t a - - - - -
(rodzaj funkcji)

w specjalności instalacyjno - inżynieryjnej - - - - -
(rodzaj specjalności techniczno-budowlanej)

w zakresie instalacji elektrycznych - - - - -
(specjalizacja zawodowa)

„Poligrafika” ZG Suwałki, zam. 477 n. 2000

Za zgodność
z oryginałem
Stanisław Olejnik

projektant instalacji elektrycznych
Upr. Nr SUW-3138

STAROSTWO POWIATOWE

**WYDZIAŁ ARCHITECTURY
I BUDOWNICTWA**

ul. Świerkowa 60, 16-400 Suwałki

Obywatel(ki) Stanisław Mikołaj O L E J N I K jest upoważniony(a) do:

(imię i nazwisko)

1/ sporządzania projektów instalacji ~~sanitarnych~~ ^{elektrycznych} o powszechnie znanych rozwiązaniach konstrukcyjnych i schematach technicznych. - - - - -



BIURO ARCHITEKTY WYDZIAŁ

inz. arch. Andrzej Michaniewski

m. p.

(podpis i pieczęć)

- O D P I S -

z tego dokumentu poświadczono

w Kancelarii Notarisa

Krystyny Jeronimek-Jankowskiej

w Suwałkach, dnia 1998-09-23

**Za zgodność
z oryginałem**

[Faint signature]

Stanisław Olejnik

projektant instalacji elektrycznych
Upr. Nr SUW-... 88

WYDZIAŁ PLANOWANIA PRZEMISŁOWEGO
I NADZORU BUDOWLANSKIEGO
ul. Lenina 13, tel. 22-00 42-00
16-400 Suwałki
Nr SUW-131/85

Suwałki, dnia 27 listop. 19 85 r.

STAROSTWO POWIATOWE
WYDZIAŁ ARCHITEKTURY
I BUDOWNICTWA
ul. Świerkowa 60, 16-400 Suwałki

DECYZJA O STWIERDZENIU PRZYGOTOWANIA ZAWODOWEGO
do pełnienia samodzielnych funkcji technicznych w budownictwie

Na podstawie § 4 ust. 2, § 7 i § 13 ust. 1 pkt. 4 lit. d

rozporządzenie Ministra Gospodarki Terenowej i Ochrony Środowiska z dnia 20 lutego 1975 r.
w sprawie samodzielnych funkcji technicznych w budownictwie (Dz. U. Nr 8, poz. 46) stwierdza

się, że: Obywatel(ka) Elżbieta Maria RYBAK
(imię i nazwisko)

magister inżynier elektryk
(tytuł naukowy - zawodowy)

urodzony(a) dnia 25 maja 19 53 r. w Suwałkach

posiada przygotowanie zawodowe upoważniające do wykonywania samodzielnych funkcji
projektanta
(rodzaj funkcji)

w specjalności instalacyjno-inżynierskiej
(rodzaj specjalności techniczno-budowlanej)

w zakresie instalacji elektrycznych
(specjalizacja zawodowa)

W.A. Kc. 184-84 r. MA-BUA/14 22.000 szt.

BN-14-11-84 22.000

Za zgodność
z oryginałem

Szymon Olejnik
projektant instalacji elektrycznych
Upr. Nr SUW-... 68


STAROSTWO POWIATOWE
WYDZIAŁ ARCHITEKTURY

BUDOWNICTWA
ul. Świerkowa 60, 16-400 Suwałki

Elżbieta Maria
(imię i nazwisko)

jest upoważniony(a) do:

- 1/ sporządzania projektów instalacji elektrycznych,
- 2/ w budownictwie osób fizycznych - do kierowania, nadzorowania i kontrolowania budowy, kierowania i kontrolowania wytwarzania konstrukcyjnych elementów instalacji oraz oceniania i badania stanu technicznego instalacji elektrycznych. - - - -



BIURO ARCHITEKTY WOLKOWSKI
Inz. arch. Andrzej Michalski

m. p.

(podpis i pieczęć)

**Za zgodność
z oryginałem**

Stanisław Olejnik

projektant instalacji elektrycznych
Upr. Nr SUW-... 38

Starosta Powiatu Suwałki
Urząd Starostwa Powiatowego Suwałki
ul. Świerkowa 60, 16-400 Suwałki

OPIS TECHNICZNY

I. Podstawa opracowania

1. Umowa z inwestorem
2. Obowiązujące normy i przepisy
3. Warunki techniczne rozbudowy oświetlenia ulicznego wydane przez Gminę Bakalarzewo.
4. Wizja lokalna

II. Przedmiot opracowania

Przedmiotem opracowania jest rozbudowa oświetlenia ulicznego parku o dodatkowe latarnie nawiązujące stylem do lamp zainstalowanych na elewacji budynku Urzędu Gminy.

III. Zakres rzeczowy

- | | |
|--|--------|
| 1. latarnie stylowe z dwoma lampami na wysięgniku dwuramiennym | szt. 7 |
| 2. kabel YKY 4x16mm ² | l=129m |
| 3. Bednarka ocynkowana 25x4 | l=140m |

III. Rozbudowa oświetlenia

Zakres robót:

1. wymiana dwóch słupów parkowych usytuowanych na rogach placu imprez masowych na latarnie stylowe z dwoma lampami stylowymi.
2. Montaż pięciu latarni wzdłuż ulic wokół parku.

Projektowane latarnie włączone zostaną w istniejący obwód oświetleniowy parku. Zasilanie latarni wykonać ze słupów oświetleniowych parku kablami YKY 4x16mm² ułożonymi w ziemi na głębokości 0,7m w rurach osłonowych DVR50. Przejścia pod ulicami wykonać przeciskiem. Uziemienie słupów wykonać bednarką ocynkowaną 25 x4 ułożoną w rowach kablowych wraz z kablami. Oprawy oświetleniowe zabezpieczyć wkładkami topikowymi o prądzie znamionowym 6A umieszczonymi w złączach słupowych. Całość prac wykonać zgodnie z normą N SEP-E-004 z dnia 9 października 2003r. „ Elektroenergetyczne i sygnalizacyjne linie kablowe. Projektowanie i budowa.

Uwaga : wykonawca robót przedłoży zamawiającemu do akceptacji projekt dobranej latarni.

IV. Latarnie

Słup oświetleniowy o zewnętrznej warstwie z tworzywa sztucznego.

- Konstrukcja nośna wykonanej ze stalowych rur o budowie hybrydowej, przyspawanej do podstawy stalowej wzmocnionej zastrzałami.
- Elementy zewnętrzne wykonane z kompozycji tworzyw sztucznych metodą termoformowania oraz metodą wtrysku.
- Wnęka słupowa do instalacji złącza słupowego zabezpieczona dekoracyjną pokrywą z tworzywa sztucznego identycznym pod względem koloru i faktury do słupa.
- Ramiona podwójne, układ ramion w dół.
- Montaż na prefabrykowanych fundamentach betonowych.

Oprawy oświetleniowe

- Korpus - polipropylen z włóknem szklanym odporny na promienia UV.
Klosz - polimetakrylen metylu PMMA mrożony. Kolor czarny.
- Znamionowe napięcie pracy – 230V/50Hz
- Źródło światła: CREE LMH2. Temperatura barwowa min 3500K, moc 43W, strumień świetlny 4000lm, efektywność świetlna min 64lm/W
- Stopień ochrony: IP54

Stanisław Olejnik
projektant instalacji elektrycznych
Upr. Nr SUW-000088

PROJEKTANT

mgr inż. Andrzej Kozłowski
Upr. Bud. nr SUW 131/05

INFORMACJA

DOTYCZĄCA BEZPIECZEŃSTWA I OCHRONY ZDROWIA PRZY ROBOTACH KABLOWYCH

I. DANE OGÓLNE

INWESTOR: Urząd Gminy Bakalarzewo

ADRES INWESTYCJI: Bakalarzewo, Rynek dz. nr geod. 333, 334, 316/1

OPRACOWANIE: Olejnik Stanisław
nr upr. SUW 32/88

Budowa oświetleniowej linii kablowej polegać będzie na:

- wykonaniu wykopów
- ułożenie kabla i zasypanie wykopu
- montaż słupów oświetleniowych

Zgodnie z art. 21 ustawy z dnia 7 lipca 1994r Prawo Budowlane
(Dz. U. z dnia 2000r nr106 poz. 1126, ze zm. oraz Dz. U. nr 120
poz.1126 z dnia 23 czerwca 2003 r)

Kierownik budowy jest obowiązany sporządzić lub zapewnić
sporządzenie , przed rozpoczęciem budowy **planu bezpieczeństwa i
ochrony zdrowia.**

II. ZAGOSPODAROWANIE PLACU BUDOWY

Przed przystąpieniem do wykonania robót budowlanych

Wykonawca powinien odpowiednio przygotować teren, poprzez:

- zbadanie, czy nie są założone w terenie obok planowanego obiektu budowlanego lub pod nim kable elektryczne , przewody i inne urządzenia i ich zabezpieczenie w wypadku stwierdzenia istnienia,
- doprowadzenie energii elektrycznej niezbędnej przy wykonaniu robót budowlanych oraz oświetlenie placu budowy,
- zapewnienie pracownikom odpowiednich warunków higieniczno-sanitarnych oraz niezbędnych środków higieny osobistej,
- wydzielenie pomieszczeń lub placu składowania materiałów oraz sprzętu .

III. SPRZĘT ZMECHANIZOWANY, POMOCNICZY I URZĄDZENIA.

Sprzęt zmechanizowany i pomocniczy do wykonania robót powinien odpowiadać określonym ogólnie uznanym wymaganiom co do jakości i wytrzymałości. Powinien posiadać dokumenty uprawniające do jego eksploatacji. Nie może być udostępniony osobie nie upoważnionej do bezpośredniej jego obsługi.

IV. ROBOTY ZIEMNE.

-wszystkie przedmioty znajdujące się w gruncie lub nad gruntem, na którym mają być wykonywane roboty ziemne powinny być przed rozpoczęciem robót usunięte,
-nie należy usuwać założonych na stałe kabli i wszelkiego rodzaju przewodów lub kanałów bez zgody jednostki, do której należy nadzór nad nimi, a roboty wykonywać w sposób z nią uzgodniony,
-w przypadku odkrycia w czasie wykonywania robót ziemnych jakichkolwiek urządzeń podziemnych, nie przewidzianych w dokumentacji, roboty należy przerwać do czasu ustalenia pochodzenia tych urządzeń podziemnych i ustalenia dalszego bezpieczeństwa prowadzenie robót,

V. WYMAGANIA BHP W PODSTAWOWYCH ROBOTACH BUDOWLANYCH

Roboty ziemne

- roboty można rozpocząć po oznakowaniu robót znakami drogowymi,
- w trakcie wykonywania robót koparką w wykopie nie powinni znajdować się ludzie.

Ochrona osobista i pierwsza pomoc na budowie

- przed dopuszczeniem pracownika do pracy należy zaopatrzyć w odzież roboczą i ochronną,
- wszyscy pracownicy zagrożeni wypadkiem powinni być zaopatrzeni w atestowany sprzęt ochrony osobistej,
- na budowie powinny być zorganizowane punkty pierwszej pomocy,
- na budowie powinna być wywieszana w widocznym miejscu tablica budowy z następującymi adresami i telefonami:
 - 1) najbliższej straży pożarnej,
 - 2) posterunku policji
 - 3) najbliższego punktu telefonicznego
 - 4) pogotowia ratunkowego

VI. UWAGI KOŃCOWE

- przestrzegać należy przepisów i zasad bezpieczeństwa i higieny pracy,
- roboty należy prowadzić zgodnie z warunkami technicznymi wykonania i odbioru oraz zgodnie z zasadami BHP
- dbać o należyty stan maszyn i urządzeń , a także o porządek w miejscu pracy,
- zawiadomić przełożonych o zauważonym wypadku , zagrożeniu życia lub zdrowia człowieka
- przed rozpoczęciem robót zapoznać się z dokumentacją projektową i wyjaśnić wszystkie niejasności z autorem opracowania,
- zastosowane materiały powinny posiadać dopuszczenia do stosowania w budownictwie i nie powinny wywołać ujemnego wpływu na ludzi i otaczające środowisko ponad przewidziane normami .

opracował

Suwałki czerwiec 2017r

Stanisław Olejnik
projektant instalacji elektrycznych
ul. nr Suwałki 22088