
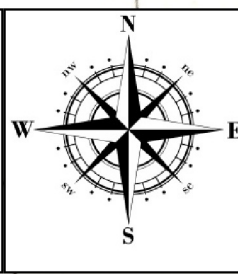


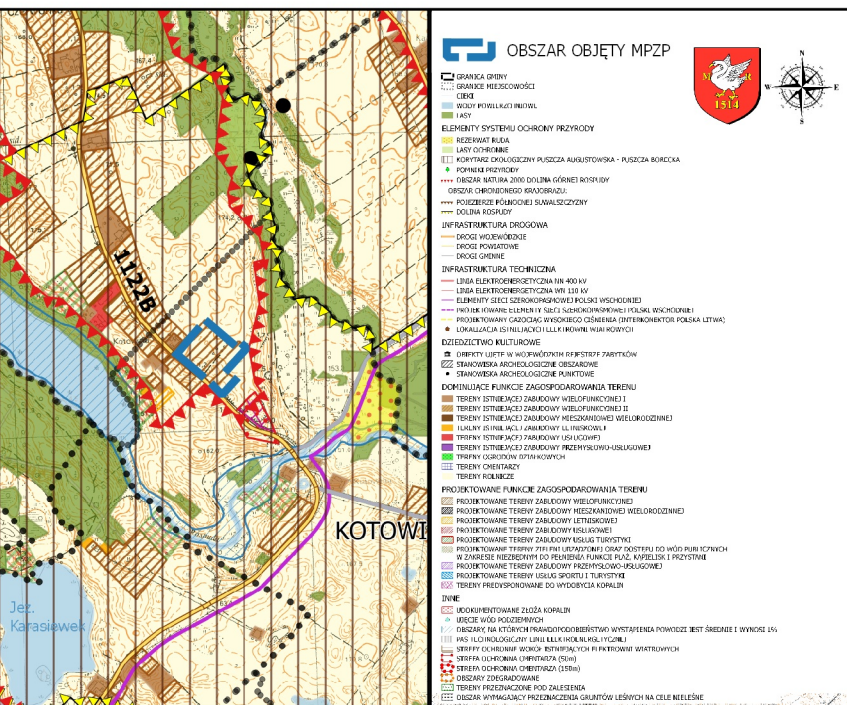


Miejscowy plan zagospodarowania przestrzennego obszaru położonego w części obrębu geodezyjnego Kotowina - II

Skala 1:1000



WYRYS ZE STUDIUM UWARUNKOWAŃ I KIERUNKÓW ZAGOSPODAROWANIA PRZESTRZENNEGO GMINY BAKALARZEWO



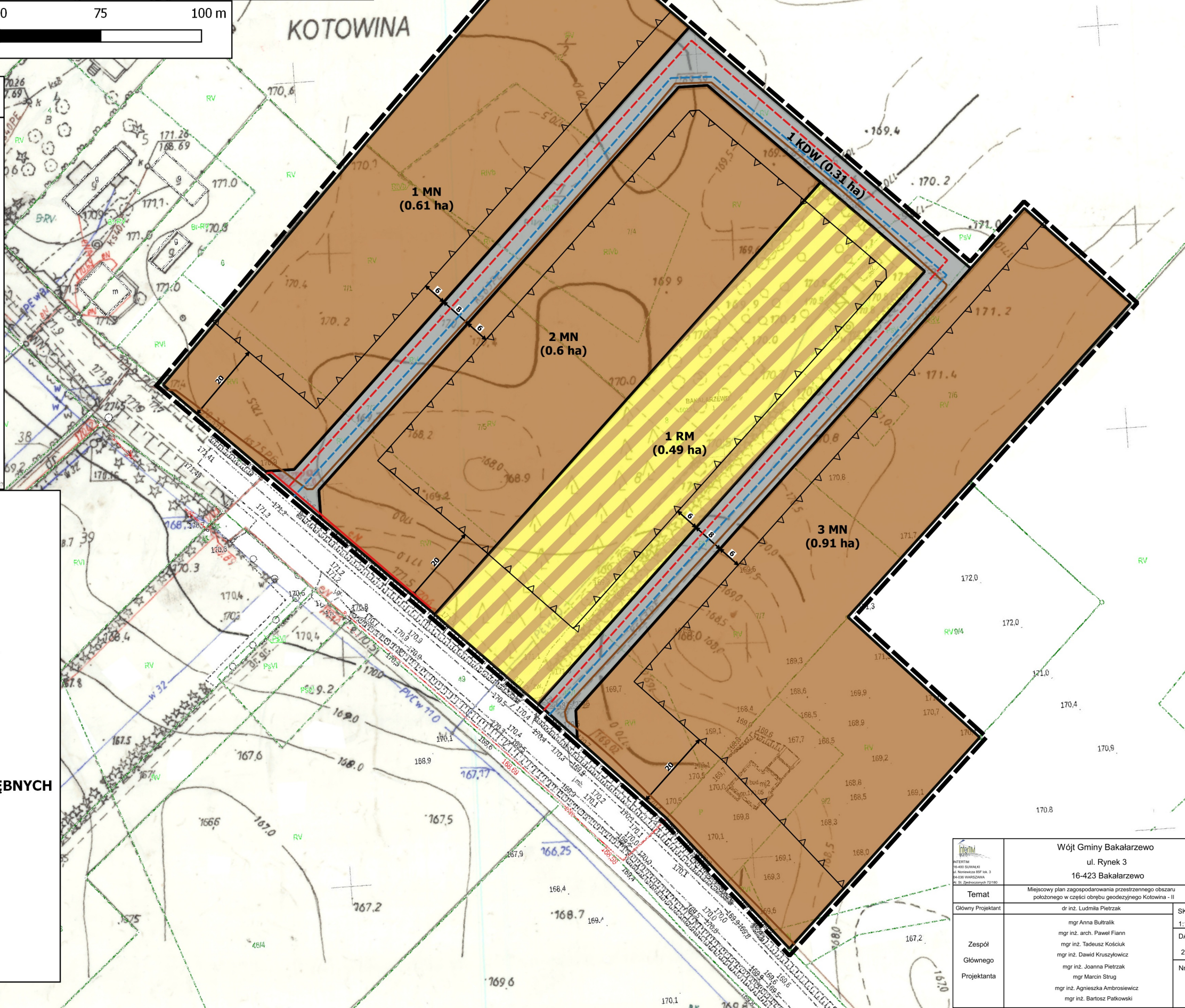
- ### LEGENDA
- GRANICA OBSZARU OBJĘTEGO PLANEM
 - LINIE ROZGRANICZAJĄCE TERENY O RÓŻNYM PRZEZNACZENIU LUB RÓŻNYCH ZASADACH ZAGOSPODAROWANIA
 - NIEPRZEKARCZALNE LINIE ZABUDOWY
 - ZWYMIAROWANE ODLEGŁOŚCI OKREŚLONE W METRACH (1.00 ha)

- ### PRZEZNACZENIE TERENÓW
- 1 MN-3 MN** TERENY ZABUDOWY MIESZKANIOWEJ JEDNORODZINNEJ
 - 1 RM** TEREN ZABUDOWY ZAGRODOWEJ
 - 1 KDW** TEREN DROGI WEWNĘTRZNEJ

USTALENIA OBOWIĄZUJĄCE WYNIKAJĄCE Z PRZEPISÓW ODRĘBNYCH

CAŁY OBSZAR PLANU ZNAJDUJE SIĘ W GRANICACH OBSZARU CHRONIONEGO KRAJOBRAZU "DOLINA ROSPUDY"

- ### INFRASTRUKTURA TECHNICZNA
- ISTNIEJĄCA LINIA ELEKTROENERGETYCZNA KABLOWA eN
 - PROJEKTOWANA LINIA ELEKTROENERGETYCZNA KABLOWA eN
 - PROJEKTOWANA SIĘĆ WODOCIĄGOWA
 - ISTNIEJĄCA SIĘĆ KANALIZACJI SANITARNEJ



Wójt Gminy Bakalarzewo ul. Rynek 3 16-423 Bakalarzewo	
Temat	Miejscowy plan zagospodarowania przestrzennego obszaru położonego w części obrębu geodezyjnego Kotowina - II
Główny Projektant	dr inż. Ludmila Pietrzak
Zespół Głównego Projektanta	mgr Anna Bułtralik mgr inż. arch. Paweł Flann mgr inż. Tadeusz Kościuk mgr inż. Dawid Kruszulowicz mgr inż. Joanna Pietrzak mgr Marcin Strug mgr inż. Agnieszka Ambrosiewicz mgr inż. Bartosz Patkowski
SKALA	1:1000
DATA:	2020
Nr rys.	1