

# PLAN ODNOWY WSI

## CHWALISLAW

2009 -2015


GMINA ZŁOTY STOK  
POWIAT ZABKOWICKI  
WOJEWÓDZTWO DOLNOSLASKIE

„...Twórzcie kulturę wsi, - w której obok nowych wymiarów, jakie niosa czasy, pozostanie - jak u dobrego gospodarza - miejsce na rzeczy dawne, uswiecone tradycją, potwierdzone przez prawde wieków...”

Jan Pawel II

Plan opracowany przez: Beate Karpinska przy współpracy z Radnym Piotrem Piotrowskim, Soltysiem i mieszkańcami wsi Chwalisław

Legenda



## SPI S TRESCI

Wstep	3
1. Ogólna charakterystyka solectwa	4
1.1.    Zarys geograficzny	4
1.2.    Historia Chwalisławia	5
1.3.    Chwalisław współczesny	6
2. Diagnoza stanu rzeczywistego	9
2.1.    Środowisko przyrodnicze	9
2.2.    Gospodarka, rolnictwo	10
2.3.    Dziedzictwo religijne i historyczne	11
2.4.    Środowisko kulturowe	13
3. Analiza SWOT	15
4. Wizja rozwoju naszej wsi	17
5. Arkusz planowania	20

## Wstęp

Rozwój i odnowa obszarów wiejskich to jedno z kluczowych wyzwań, jakie stoja przed Polską w okresie integracji z Unią Europejską. Zasadniczym jej celem jest wzmocnienie działań służących zmniejszaniu istniejących dysproporcji i różnic w poziomie rozwoju obszarów wiejskich w stosunku do terenów miejskich.

Podłoże do opracowania przez Sołectwo „PLANU ROZWOJU WSI CHWALISŁAW” stanowi pragnienie życia w atrakcyjnej i przyjaznej wsi oraz dążenie mieszkańców do poprawy warunków swojego zamieszkania, pracy i odpoczynku.

Opracowanie planu i wdrożenie jego realizacji ma też pobudzić mieszkańców do wspólnego działania na rzecz Sołectwa oraz zacieśnić więzi społeczne w procesie budowy wspólnego dobra.

Położenie wsi w atrakcyjnej, malowniczej okolicy, wśród lasów, a jednocześnie stosunkowo blisko od centrum gminy, daje szansę na rozwój mieszkalnictwa w przyjaznej, spokojnej okolicy, stanowiąc jednocześnie miejsce turystyczno - rekreacyjne.

Plan Odnowy Miejscowości to ustalenie priorytetów zadań przeznaczonych do wprowadzenia w życie w celu poprawy sytuacji społeczno – gospodarczej Chwalisławia.

Niniejsze opracowanie zawiera charakterystykę miejscowości, inwentaryzację zasobów służącą ujęciu stanu rzeczywistego, analizę SW czyli mocne i słabe strony miejscowości, szansę i zagrożenia, planowane kierunki rozwoju, przedsięwzięcia wraz z szacunkowym kosztorysem i harmonogramem działań.

Plan Odnowy wsi Chwalisław jest zgodny z dokumentami strategicznymi rozwoju kraju, regionu, Powiatu Zabkowickiego oraz Gminy Żłoty Stok.

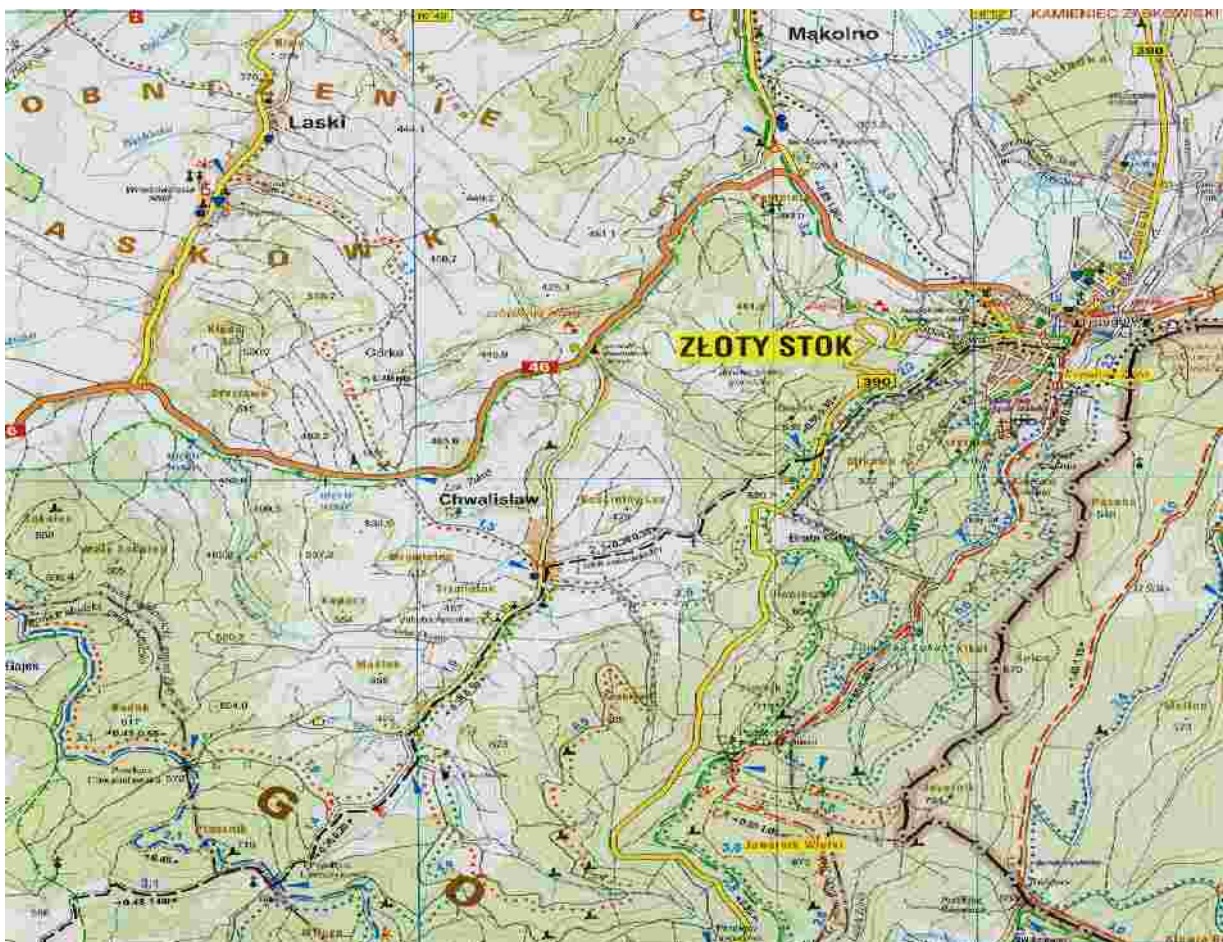
# 1. Ogólna charakterystyka solectwa

## 1.1. Zarys geograficzny

Chwalisław – wieś w Polsce położona w województwie dolnośląskim, w powiecie ząbkowickim, w gminie Złoty Stok. Usytuowana ok. 1,5 km od drogi krajowej nr 46.

W latach 1975-1998 miejscowość administracyjnie należała do województwa walbrzyskiego.

Wieś lancuchowa położona nad górnym biegiem rzeki Makolnica w rozwidleniu Gór Złotych, w obrębie Snieżnickiego Parku Krajobrazowego bądź w jego otulinie, u podnóża Ptasznika (719 m n.p.m.). Ciągnie się na długości ok. 3 km, na wysokości ok. 400 – 475 m n.p.m. Od zachodu wieś osłonięta grzbietem z Masłakiem (558 m n.p.m.) i Mrowincem (511 m n.p.m.) a od wschodu Kopciową (605 m n.p.m.). Okolice Chwalisławia posiadają złożoną budowę geologiczną. Tworzy ją tak zwany masyw kłodzko – złotostocki zbudowany ze sjenitu (zwanego kłodzkim).



Mapa Gminy Złoty Stok z naniesionymi szlakami turystycznymi.

## 1.2. Historia Chwalisławia

Chwalisław należy do najstarszych wsi w Górach Złotych ale jej początki nie są w pełni udokumentowane. Istnieje wzmianka, że w roku 1249 istniejąca już wieś darował cystersom z Kamienia Zabkowickiego rycerz Moyko.

W 1747 r. we wsi była kaplica i młyn. W 1782 r. wymieniano tutaj kościół, szkołę katolicką, kuznie i młyn wodny.

W 1812r. po kasacie klasztoru dobra poklasztorne wraz z Chwalisławem nabyła królowa niderlandzka Fryderyka Luiza Wilhelmina. W 1838r. dobra kamienieckie odziedziczyła ks. Marianna Oranska.

W 1840r. wieś liczyła już 155 budynków, mieszkało w niej około 20 rzemieślników i 3 handlarzy. Przez czas istnienia Chwalisław był wsią prawie wyłącznie katolicką.

W 2. poł. XIX w. wieś ze względu na szlak spacerowy na Ptasznik, stała się niewielkim ośrodkiem turystyki. Działała tutaj znana gospoda z noclegami. Część mieszkańców już wówczas pracowała w fabryce prochu w Makolnie lub w kopalniach w Złotym Stoku. W Chwalisławiu czynny był też kamieniołom.

Po 1945r. wieś częściowo wyludniła się, zanikło rzemiosło, Chwalisław pozostał wsią rolniczą ale znaczna część ludności znalazła zatrudnienie w zakładach przemysłowych w okolicy oraz w lasach i kamieniołomach.



Follmesdorf ok. 1782r - Chwalisław

### 1,3, Chwalisław współczesny



Chwalisław 2009r .

#### Liczba mieszkańców:

Na dzień 09.07.2009 roku liczba mieszkańców sołectwa wynosi 216 osób.

wyk.1. Mieszkańcy Chwalisławia dzieci i młodzież w porównaniu do dorosłych

wyk.2. Mieszkańcy Chwalisławia w porównaniu kobiety a mężczyźni

wyk.3. Mieszkańcy Chwalisławia w przedziałach wiekowych podział na kobiety i mężczyzn

### Powierzchnia wsi:

Obszar wsi obejmuje 1502 ha w tym:

Użytki rolne – 470 ha

Lasy – 942 ha

Komunikacja – 46 ha

Tereny istniejącego zainteresowania – 16 ha

Tereny pozostałe – 28 ha



Obecnie sytuacja ludności jest ustabilizowana a Chwalisław posiada znaczne perspektywy rozwojowe m.in. jako miejscowość turystyczno – wypoczynkowa, chociaż jak dotychczas jej walory naturalne nie są w pełni wykorzystywane. Powstało



Chwalisław 2009r.

sporo nowych budynków i gospodarstw, jeszcze więcej wyremontowano i zmodernizowano. Istnieje podstawowe zaplecze handlowe

We wsi nie ma wodociągu, istnieją indywidualne ujęcia wód drenazowych, nie ma również zbiorczej kanalizacji sanitarnej.

Wies Chwalisław cechuje się wybitnymi walorami przyrodniczymi i krajobrazowymi, co sprzyja rozwojowi agroturystyki oraz rekreacji. Powstały nowe obiekty rekreacyjne i wiejskie rezydencje.





## Diagnoza stanu rzeczywistego

### 2.1. Środowisko przyrodnicze

Wies położona na terenie Gór Złotych (Sudety Wschodnie) 7 km od miasta Złoty Stok. Od 1981r. miejscowość znajduje się w granicach Śnieżnickiego Parku Krajobrazowego. Posiada wspaniałe walory krajobrazowe, niewątpliwie jest najpiękniejszą wioską gminy Złoty Stok. Ze względu na rolniczy charakter wsi oraz peryferyjne położenie została zachowana bogata szata roślinna, w tym wiele gatunków rzadkich i chronionych np. storczyki, dziewiecsil. Większość obszarów ma charakter półnaturalny i została zaliczona do obszarów sieci Natura 2000. Głównym kierunkiem rozwoju wsi jest turystyka i agroturystyka.



Panorama Chwalisławia ze szczytu Ptasznika

W 2003r. został zrealizowany projekt „Zaba da się lubić”, dzięki któremu powstała „Ścieżka przyrodniczo-lesna w Chwalisławiu” oraz miejsce wypoczynku na mecie ścieżki, które obecnie wykorzystywane jest do organizacji ognisk, spotkań towarzyskich.



Miejsce wypoczynku na mecie Szlaka przyrodniczo -lesnej

„Szlak przyrodniczo – lesny” promuje walory przyrodnicze miejscowości – rzadkie i ginące gatunki, cenne siedliska, formy ochrony, działalność leśników i myśliwych.

Dzisiaj „Szlak” służy nie tylko mieszkańcom – na lekcje przyrodnicze przyjeżdżają przedszkolaki z pobliskich miejscowości, uczniowie szkół, turyści.

## 2.2. Gospodarka leśna, rolnictwo

Gospodarka leśna stanowi ponad 60% powierzchni całkowitej obszaru terytorialnego wsi a jej rozwój ukierunkowany jest na jej ochronę i poszerzanie istniejących kompleksów leśnych.

W Chwalisławiu znajduje się 69 gospodarstw. Pod względem powierzchni gruntów rolnych i prowadzonej w nich działalności są bardzo zróżnicowane, w większości przypadków nie są źródłem utrzymania. Wielu mieszkańców w wieku produkcyjnym szuka zatrudnienia w sferze pozarolniczej w zakładach w pobliżu miejscowości. Na terenie sołectwa uprawia się głównie pszenicę, jęczmień, owies, żyto, ziemniaki a także różnego rodzaju mieszanki zbożowe.

### 2.3. Dziedzictwo religijne i historyczne

Najcenniejszym zabytkiem jest Kościół pw. sw. Jakuba Apostoła. Jest to barokowa budowla z lat 1722–1726, ufundowana przez opata kamienieckiego Gerarda Woywode w miejscu wcześniejszego, rozebranego kościoła. Świątynia jest budowla jednonawowa prezbiterium przykryte sklepieniem zeglasytym, nawa przykryta jest sklepieniem kolebkowym.



Kościół pw. sw. Jakuba w Chwalisławiu

Kościół posiada skromne wyposażenie barokowo-rokokowe z 2. poł. XVIII w., którego twórcami, podobnie jak samej bryły są artyści i rzemieślnicy z tzw. „kregu kamienieckiego”, pracujący dla cystersów kamienieckich od pocz. XVIII w.



Kościół pw. sw. Jakuba – wnetrze.

Szczególną uwagę zwraca polichromowany ołtarz główny z około 1750 r., w którego centralnej części – niszy, znajduje się figura patrona, św. Jakuba Apostoła. U jego stóp po bokach dwie postacie, od lewej: św. Piotr Apostoł, po prawej, św. Jan Ewangelista.

Na ścianie nawy po prawej stronie zwraca uwagę barokowa rzeźba św. Michała Archanioła z ognistym mieczem i wagą.



Ołtarz główny



Tryptyk św. Anny

Na południowej ścianie nawy znajduje się późnogotycki tryptyk św. Anny z poł. XVI w. w postaci płaskorzeźby. Przedstawia w centralnej części św. Anne z Matką Boską i małym dzieciątkiem Jezus. Z lewej strony postacie św. Katarzyny i św. Marty, z prawej św. Barbary i św. Doroty.



Figura św. Jana Nepomucena

Obok kościoła stoi barokowa figura św. Jana Nepomucena z 2. poł. XVIII w.

Usytuowana na skrzyżowaniu dróg figura świętego wzywała przechodzących wiernych do modlitwy.

## 2.4. Środowisko kulturowe, turystyka

W sołectwie funkcjonuje świetlica wiejska, podzielona jest na dwie sale, duża przeznaczona do organizacji zabaw, imprez okolicznościowych jak również do gry w tenisa stołowego oraz mała sala, w której zajęcia mogą znaleźć dzieci i młodzież. W sali dużej znajduje się też mała scena. Mała sala wyposażona jest w stół bilardowy, mini biblioteczkę, telewizor wraz z odtwarzaczem DVD. Dostępne są tam też gry



Świetlica wiejska w Chwalisławiu

planszowe. Budynek wyposażony jest w centralne ogrzewanie, sanitariaty, pomieszczenie kuchenne oraz zaplecze. Co roku organizowane są Mikołajki dla dzieci oraz Sylwester dla dorosłych i młodzieży. Podczas ferii zimowych i wakacji dzieci mile spędzają wolny czas przy zabawach organizowanych w świetlicy. Budynek świetlicy, zarówno zadaszenie, elewacja, jak i pomieszczenia i urządzenia wewnątrz wymagają remontu bądź wymiany.

Obok Swietlicy znajduje się plac zabaw dla dzieci, miejsce na o oraz czesc placu niezagospodarowanego, która w przyszłości może zostać zagospodarowana na boisko wielofunkcyjne lub inne obiekty rekreacyjne.



Plac zabaw

Rok rocznie w Gminie odbywają się zawody kolarskie MTB, trasy tych zawodów biegną również przez Chwalisław:

TRASY MTB:

Pętla Górami Bardzkimi i Złotymi - Bardo - Przełęcz Laszczowa - Przełęcz Kłodzka - Przełęcz Chwalisławska - Chwalisław - Laski - Laskówka - Janowiec - Bardo; długość trasy ok. 43,8 km.

Trasa przez Wilczą Górę - Złoty Stok - Biała Góra - Przełęcz pod Trzeboniem - Przełęcz Jaworowa - Wilcza Góra - Chwalisław - Biała Góra; długość trasy ok. 20 km.

Przez sołectwo biegnie również czarny szlak turystyczny Złoty Stok - Chwalisław - Bystrzyca Kłodzka



Obok swietlicy znajduje



### 3. Analiza SWOT

Przeprowadzenie analizy SWOT jest jednym z czynników umożliwiających podjęcie prawidłowej decyzji na podstawie posiadanych informacji. Umożliwia usystematyzowanie danych dotyczących projektu i podpowiada kierunki rozwiązań. Przeprowadzenie jej jest niezbędne do prawidłowej oceny sytuacji.

#### SILNE STRONY - ATUTY ROZWOJU SOLECTWA

- Ø atrakcyjne położenie w malowniczej okolicy, w urozmaiconym krajobrazowo otoczeniu, wśród lasów,
- Ø wysokie walory krajobrazu,
- Ø czyste otoczenie i środowisko naturalne,
- Ø położenie miejscowości na terenie w obszarze Natura 2000,
- Ø tereny do zagospodarowania na cele kulturalne, rolnicze, turystyczne i mieszkalne,
- Ø lokalizacja na terenie solectwa świetlicy wiejskiej- ośrodka życia społecznego,
- Ø brak uciążliwego przemysłu,
- Ø dobre warunki do rozwoju rolnictwa ekologicznego i turystyki,
- Ø możliwość zagospodarowania terenu w centrum miejscowości przy istniejącej świetlicy,
- Ø zgrana zżyta społeczność,
- Ø posiadanie Planu Zagospodarowania Przestrzennego,
- Ø posiadanie Strategii Rozwoju Gminy.

#### SLABE STRONY - CZYNNIKI OGRANICZAJĄCE ROZWÓJ SOLECTWA

- Ø brak wyposażenia w podstawową infrastrukturę techniczną: wodociąg, kanalizację sanitarną,
- Ø niski stan zasobności gospodarstw domowych,





- Ø popyt w Polsce i Europie na usługi turystyczne, oparte o zasoby przyrodnicze oraz walory kulturowe (agroturystyki),
- Ø rozwój aktywnych form sportu i turystyki (zdrowie poprzez ruch),
- Ø promowanie i dofinansowanie tworzenia alternatywnych źródeł dochodów na wsi,

## ZAGROZENIA - CZYNNIKI NIESPRZYJAJĄCE, WYNIKAJĄCE Z OTOCZENIA

- Ø niewystarczające fundusze na dalszy rozwój infrastruktury technicznej i komunikacyjnej, a także na właściwe zagospodarowanie terenów ważnych dla wizerunku miejscowości i funkcjonowania jej społeczności,
- Ø brak stabilności w polityce pomocowej, w tym wspierania rozwoju obszarów wiejskich i gospodarki rolnej,
- Ø wzrost konkurencyjności, odpływ młodzieży za pracą, upadanie małych i drobnych gospodarstw rolnych,
- Ø brak środków finansowych na realizację planów i projektów,
- Ø zbyt duża biurokracja w przygotowywaniu wniosków i dokumentów, w tym przygotowywanych dla potrzeb pozyskiwania funduszy unijnych,
- Ø starzenie się społeczeństwa,
- Ø brak zainteresowania inwestorów zewnętrznych w tworzenie nowych miejsc pracy.

## 4. Wizja rozwoju naszej wsi

Dlaczego chcemy odnowy wsi?

- Ø nasza wieś ma wszelkie szanse rozwojowe - mamy sporo atrakcyjnych terenów, chętnie powitamy nowych mieszkańców ceniących spokój i kameralność, a także zyczących sąsiadów, jesteśmy „skazani” na rozwój,

- Ø chcemy zyc w pieknym estetycznym otoczeniu,
- Ø chcemy sie lepiej poznac i zintegrowac, uniknac napiec jakie moga sie pojawic w zwiazku z przybywaniem nowych mieszkanców o innych przyzwyczajeniach i innym, czesto nie-wiejskim stylu zycia,
- Ø chcemy poprawic warunki codziennego zycia, wyrównac nasze szanse z miastem i wiekszymi osrodkami naszego otoczenia,
- Ø chcemy zapewnic dobre warunki dla ludzi mlodych,
- Ø chcemy skorzystac z okazji sfinansowania naszych marzen np. poprzez pomoc unijna.

Jak sie zorganizujemy?

Stworzymy grupe odnowy wsi, w sklad której wejda ludzie zwiazani z wsia Chwalislaw – w różnym wieku, z różnym wykształceniem, zarówno stali „starzy” mieszkancy jak i ci nowi –którzy buduja juz tu swoje domy i którzy za chwile zwiaza swoje zycie z nami. Bedziemy ich włączac w nasze dotychczasowe dzialania, przyjmowac od nich dobre wzorce, wspólnie odnowimy nasza wies, zwlaszcza wokól istniejącej swietlicy.

Nasza wizja – jakie ma byc nasze zycie?

Chwalislaw bedzie:

- Ø wsia nowoczesna, bezpieczna i wygodna – z wodociągiem i kanalizacją z dobrymi drogami, z dobrymi telekomunikacyjnymi łączami (bardziej dostępny internet), z wieloma nowymi domami,
- Ø z zadbanymi, porzadnymi, czystymi domami, z pieknymi ogrodami, dobrze zagospodarowanym terenem wokól swietlicy,
- Ø dawal szanse na wypoczynek, sport i rekreacje dla dzieci, mlodziezy i doroslych (budowa obiektu rekreacyjno – sportowego, boiska wielofunkcyjnego, miejsca wypoczynku dla mieszkanców wsi i turystów),

- Ø wsia zintegrowana, z aktywna i nowoczesna społecznością (zadbamy o wysoką świadomość ekologiczną, o nasze wykształcenie - kursy, szkolenia, będziemy jak dotąd organizować wspólne zabawy, festyny),
- Ø wsia dbająca o dzieci i młodzież, a także integrująca wszystkich nowo przybyłych, tak by każdy mieszkaniec czuł się ważnym naszej społeczności i miał jak najlepsze warunki do rozwoju,
- Ø wsia dbająca o zachowanie walorów przyrodniczych i kulturowych, zachowująca kameralną, przyjazną skalę urbanistyczną, eksponująca swoje zabytki i otaczający naturalny krajobraz.

Dla realizacji naszej wizji konieczne będzie także zaangażowanie i współdziałanie władz samorządowych Gminy Złoty Stok, zwłaszcza w działaniach wymagających znacznego wkładu finansowego. Chwalisław dzięki działaniom własnym, wspomagany przez Gminę oraz fundusze zewnętrzne może stać się modnym i atrakcyjnym miejscem zamieszkania, wypoczynku ale także miejscem wycieczek i przystankiem na turystycznych trasach.

### Deklaracja wizji miejscowości

#### Chwalisław:

wies zadbaną i uporządkowaną, barwną i kwitnącą, aktywną i nowoczesną,  
wies atrakcyjną do zamieszkania, wypoczynku, kameralna i chroniąca środowisko  
wies wygodna i bezpieczna z rozwiniętą infrastrukturą techniczną, dążąca do poprawy jakości życia jej mieszkańców.

## 5. Arkusz planowania

### PRIORYTET I

#### „Rozwój społeczeństwa oraz poprawa warunków życia”

##### Cel 1

Modernizacja zaplecza kulturalnego.

##### Zadania:

##### Kapitałny remont świetlicy wiejskiej

Opis i charakterystyka inwestycji:

Świetlica wiejska jest miejscem spotkań mieszkańców na różnego rodzaju imprezach, zebraniach wiejskich, obiekt służy również jako lokal kulturalny czy. Jest to również miejsce spotkań dzieci i młodzieży.

Inwestycja będzie obejmowała: remont dachu, wykonanie elewacji zewnętrznej, wymiana ogrzewania wraz z piecem, remont i doposażenie zaplecza kuchennego z przystosowaniem do organizacji imprez, remont sanitariatów, zagospodarowanie terenu przy świetlicy wiejskiej.

Harmonogram realizacji: 2010 – 2012 r.

Kwota szacunkowa: 800 000,- zł

Zródła pozyskania: Gmina, Fundusze Europejskie, mieszkańcy wsi

##### Cel 2

Ułatwienie dostępu do wykorzystania nowoczesnych technik i sposobów przekazu informacji.

##### Zadania:

##### 1. Kafejka internetowa w świetlicy wiejskiej

Opis i charakterystyka inwestycji: doposażenie świetlicy w łącze internetowe, pracownię komputerową kilka stanowisk komputerowych, sprzęt IT. Realizacja zamierzenia sprzyjać będzie nawiązywaniu kontaktów.

Harmonogram realizacji: 2011 – 2013 r.

Kwota szacunkowa: 30 000,- zł

Zróżdła pozyskania: Gmina, Fundusze Europejskie, mieszkańcy wsi.

## 2. Organizacja szkoleń i warsztatów w celu aktywizacji mieszkańców.

Opis i charakterystyka zadania: zadanie ma na celu edukację mieszkańców wsi szczególnie w zakresie możliwości inwestycyjnych w działania okolorolnicze i pozarolnicze, jako alternatywna możliwość egzystencji.

Harmonogram realizacji: charakter ciągły, cały okres programowania.

Koszt szacunkowy: 25 000,- zł.

Zróżdła finansowania: Gmina, Fundusze Europejskie.

### Cel 3

Stworzenie zaplecza rekreacyjno – sportowego.

#### Zadania:

##### Budowa obiektu rekreacyjno – sportowego

Opis i charakterystyka inwestycji: Budowa obiektu rekreacyjno – sportowego (boiska wielofunkcyjnego), który będzie spełniał m.in. funkcje: kortu do tenisa ziemnego, boiska do siatkówki, koszykówki, piłki ręcznej, badmintonu, a w sezonie zimowym z możliwością zalania lodowiska. Obiekt wyposażony będzie w sztuczne oświetlenie. Obecnie teren planowanego przedsięwzięcia jest pastwiskiem – łąką. Zagospodarowanie terenu z uwzględnieniem w całości bądź części (zależy od koncepcji i projektu) wyżej planowanego przedsięwzięcia

stanowic będzie miejsce spotkań dla sportowców i sympatyków. Celem budowy boiska wielofunkcyjnego jest popularyzacja sportu i aktywnego wypoczynku wśród dzieci i młodzieży. Obiekt ten podniesie atrakcyjność i pozwoli na dotarcie do zwolenników kilku dyscyplin sportowych (siatkówka, koszykówka itd.)

Harmonogram realizacji: 2012 – 2014 r.

Kwota szacunkowa: 270 000,- zł

Zródła pozyskania: Gmina, Fundusze Europejskie, mieszkańcy wsi.

#### Cel 4

Realizacja prac modernizacyjno – inwestycyjnych mających na celu poprawę infrastruktury technicznej (gl. wodno-kanalizacyjnej) i podniesienie bezpieczeństwa na drogach w obrębie sołectwa i miejscowości.

#### Zadania:

##### 1. Modernizacja nawierzchni dróg na terenie sołectwa

Opis i charakterystyka inwestycji: Poprawa nawierzchni dróg publicznych przebiegających przez miejscowość - wyrównanie i poprawa stanu ich nawierzchni ok. 6 km drogi. Stan dróg jest zły. Inwestycja ta poprawi bezpieczeństwo i ułatwi przemieszczanie się. Remonty dróg poprawia również estetykę miejscowości.

Harmonogram realizacji: 2011 – 2015 r.

Kwota szacunkowa: 1 800 000,- zł.

Zródła pozyskania: Starostwo Powiatowe, Fundusze Europejskie

#### Remont lub wymiana wiat przystankowych.

Opis i charakterystyka inwestycji: Zalecane poprawa stanu technicznego wiat, ich odnowienie, uzupełnienie brakujących elementów. Docelowo wskazana wymiana na nowoczesne. Obecne wiaty przystankowe są we względnie dobrym stanie, oprócz kilku brakujących elementów nie stwierdza się większych ubytków.

Harmonogram realizacji: 2011 – 2012 r.

Kwota szacunkowa: 10 000,- zł

Zródła pozyskania: Gmina, mieszkańcy wsi

## 2. Budowa kanalizacji sanitarnej i wodociągowej

Opis i charakterystyka inwestycji: Brak infrastruktury sanitarnej wpływa niekorzystnie na atrakcyjność inwestycyjną obszaru i stanowi barierę w rozwoju przedsiębiorczości. Miejscowość Chwalisław jest jedyną w Gminie która nie posiada zbiorczej instalacji wodociągowej. Korzystanie z indywidualnych źródeł zasilania w wodę nie gwarantuje bieżącej kontroli jej jakości i stanowić może zagrożenia dla zdrowia mieszkańców.

Harmonogram realizacji: 2013-2015

Kwota szacunkowa: 3 200 000,- zł

Zródła pozyskania: Inwestycja do wykonania przy udziale środków zewnętrznych dostępnych w latach jej realizacji.

## Cel 5

Unowocześnienie infrastruktury.

### Zadania:

1. Budowa oświetlenia drogi do wsi i modernizacja istniejącego we wsi wraz z wymianą na energooszczędne.

Opis i charakterystyka inwestycji: Stworzenie dokumentacji technicznej, budowa oświetlenia drogi prowadzącej przez las do wioski. Obecnie droga ta nie jest

oswietlona. W istniejącej sieci wewnątrz wioski planowana jest wymiana oświetlenia na energooszczędne. Działanie to poprawi w sposób istotny bezpieczeństwo użytkowników zarówno zmechanizowanych jak i pieszych drogi. Konieczne jest również doprowadzenie energii elektrycznej do osiedla letniskowych, tzw. „Kopaczówki”.

Harmonogram realizacji: 2010 – 2015 r.

Kwota szacunkowa: 1 000 000,- zł

Zródła pozyskania: Gmina, Fundusze Europejskie

## 2. Regulacja strumienia Makolnicy wraz z murami oporowymi oraz przebudowa przepustu w górnej części Chwalisławia.

Opis i charakterystyka inwestycji: Strumień rzeki Makolnicy w wielu miejscach na terenie sołectwa jest nieuregulowany, nie ma murów oporowych co skutkuje podtopieniami budynków, zrywaniem nawierzchni drogi. Konieczna jest regulacja strumienia, której brak, w chwili obecnej, stanowi duże zagrożenie powodziowe.

Przepust w górnej części Chwalisławia wymaga przebudowy i powiększenia. Podczas intensywnych opadów deszczu woda nie mieści się w wąskich rurach przepustu, wylewa na drogę uszkadzając jej nawierzchnie oraz podtapiając pobliskie budynki. Konieczna jest wymiana rur przepustu na rury o większej średnicy, aby w przyszłości przepust mógł odbierać całą napływającą wodę.

Harmonogram realizacji: 2010 – 2013 r.

Kwota szacunkowa: 3 000 000,- zł

Zródła pozyskania: Właściciel cieków wodnych i dróg, Fundusze Europejskie.

## 3. Wymiana eternitowych pokryć dachowych.

Zadania:

Inwentaryzacja gospodarstw z eternitowym pokryciem dachowym, sporządzenie Projektu o dofinansowanie i wymiana pokryć dachowych.



Opis i charakterystyka zadania: W Chwalisławiu, podobnie jak i w innych miejscowościach Gminy istnieje potrzeba dokonania wymiany eternitowych pokryć dachowych na pokrycia nie zagrażające środowisku naturalnemu. Ich powierzchnie w całej miejscowości szacuje się na 3950 m<sup>2</sup>. W całej Gminie jest to powierzchnia 26111 m<sup>2</sup>.

Harmonogram realizacji: 2014-2015

Przewidywane koszty: 1.000 tys. zł – 1.500 tys. zł.

Zróżdła finansowania: z rządowego programu celowego lub innych programów – w tym unijnych - obowiązujących w czasie realizacji zadania.

#### Cel 6.

Proekologiczne inwestycje z wykorzystaniem odnawialnych źródeł energii.  
Opis i charakterystyka zadania: obejmuje wszelkie poczynania zmierzające do wykorzystania proekologicznych sposobów produkcji energii zarówno na potrzeby działalności gospodarczej, kulturalnej jak również na użytek gospodarstw domowych. Głównym celem jest likwidacja bądź ograniczenie emisji szkodliwych związków do atmosfery a co za tym idzie poprawa stanu naturalnego środowiska.

Harmonogram realizacji: zadanie ma charakter ciągły, cały okres programowania.

Kwota szacunkowa: 100 000,- zł.

Zróżdła finansowania: Gmina, Fundusze Europejskie, Krajowe Fundusze Ochrony Środowiska.

#### Cel 7.

Aktywizacja społeczeństwa dla tworzenia mikroprzedsiębiorstw oraz inwestycji w kierunku działalności pozarolniczej.

Opis i charakterystyka zadania: przyjęto kierunku rozwoju poprzez tworzenie małych, w tym jednoosobowych i rodzinnych przedsiębiorstw, zarówno produkcyjnych jak i usługowych, dających zatrudnienie i dochód. Zakresem aktywizacji obejmuje się

również rolników, członków ich rodzin i domowników dla powstawania działalności około bądź pozarolniczej.

Harmonogram realizacji: zadanie ma charakter ciągły, cały okres programowania.

Kwota szacunkowa: 700 000,- zł.

Zródła finansowania: Fundusze Europejskie, środki własne beneficjenta.

## PRIORYTET II

### „Zachowanie dziedzictwa kulturowego”

#### Cel 1

Ochrona zabytku oraz miejsc kultu religijnego.

#### Zadania:

1. Renowacja zabytkowego kościoła p.w. św. Jakuba, cmentarza oraz renowacja zabytkowych schodów z piaskowca.

Opis i charakterystyka inwestycji:

Przygotowanie dokumentacji technicznej, wymiana dachu, odtworzenie oryginalnego polichromu tynków zewnętrznych kościoła, wymiana okien witrażowych, instalacja systemów alarmowych obiektu, wymiana drenazu wokół obiektu, wykonanie z kostki brukowej chodnika wokół kościoła, odtworzenie murów zewnętrznych cmentarza wraz z miejscem składowania nieczystości, doprowadzenie wody do celów sanitarnych na cmentarzu to zadania jakie społeczność lokalna stawia sobie do realizacji..

Harmonogram realizacji: 2010 – 2014 r.

Kwota szacunkowa: 900 000,-zł.

Zródła pozyskania: Parafia Rzymsko-Katolicka, Gmina, Fundusze Europejskie, mieszkańcy wsi.

2. Restauracja figur oraz odnowienie przydrożnych kapliczek



Opis i charakterystyka inwestycji: Kapliczki, najczęściej przydrożne są w złym stanie technicznym. Ich rewitalizacja pozwoli na tyle na odtworzenie obiektów kultu religijnego ale przede wszystkim odtworzenie wiekowych obiektów architektonicznych wsi, poprawiając ich unikatowy wygląd oraz wizerunek całej miejscowości Chwalisławia. Planowane jest zagospodarowanie również otoczenia kapliczek w ozdobną roślinność.

Harmonogram realizacji: 2009 – 2012 r.

Kwota szacunkowa: 30 000,- zł

Zródła pozyskania: Gmina, Fundusze Europejskie, mieszkańcy wsi

### PRIORYTET III

„Rozwój turystyki w oparciu o walory przyrodnicze i dziedzictwo kulturowe”

Cel 1

Zagospodarowanie terenów przeznaczonych pod turystykę aktywną.

Zadania:

1. Zagospodarowanie i oznakowanie czarnego szlaku turystycznego.
2. Zagospodarowanie i oznakowanie tras rowerowych.
3. Wykonanie tablicy informacyjnej o walorach turystycznych i planu miejscowości.

#### 4. Wykonanie nowych szlaków i szciezek spacerowych i rowerowych.

Opis i opis przedsięwzięcia: Planowane jest zagospodarowanie i oznakowanie czarnego szlaku turystycznego, wykonanie nowych szlaków i szciezek rekreacyjnych, zagospodarowanie i oznakowanie istniejących tras rowerowych oraz innych szlaków i szciezek, wykonanie tablicy informacyjnej o walorach turystycznych i planu miejscowości. Złoty Stok to gmina, gdzie stawia się na aktywny wypoczynek. Mnogość tras spacerowych, rowerowych i narciarstwa biegowego wymaga ponownego oznaczenia i zewidencjonowania. To działanie pozwoli na jeszcze lepsze promowanie miejscowości m.in. poprzez wydawanie materiałów promocyjnych. Tak prowadzona polityka wpłynie na wzrost atrakcyjności miejscowości.

Harmonogram realizacji: 2010 - 2013 r.

Kwota szacunkowa: 30 000,- zł.

Źródła pozyskania: Gmina, Fundusze Europejskie, mieszkańcy wsi

#### Cel 2

Promocja walorów rekreacyjno – wypoczynkowo - kulturowych wsi.

Zadania:


#### Promocja wsi i sołectwa.

Opis i charakterystyka zadania: Szeroko rozumiana promocja wsi poprzez wydawanie publikacji, organizację spotkań promocyjnych, imprez ortowych, kulturalnych, rekreacyjnych, kultywowanie obrzędów, tradycji i zwyczajów, lokalnego rzemiosła, produktów i usług, itp. może w sposób istotny przyczynić się do popularności miejscowości. Wios Chwalisław jest położona w niespotykanym urokliwym miejscu Snieżnickiego Parku Krajobrazowego, w miejscu gdzie powstają weekendowe domy letniskowe i gdzie się przyjemnie wypoczywa.

Harmonogram realizacji: 2009-2015

Kwota szacunkowa: 50 000,- zł.

Zródła pozyskania: Gmina, Fundusze Europejskie, mieszkańcy wsi.



GMINA ZŁOTY STOK.