





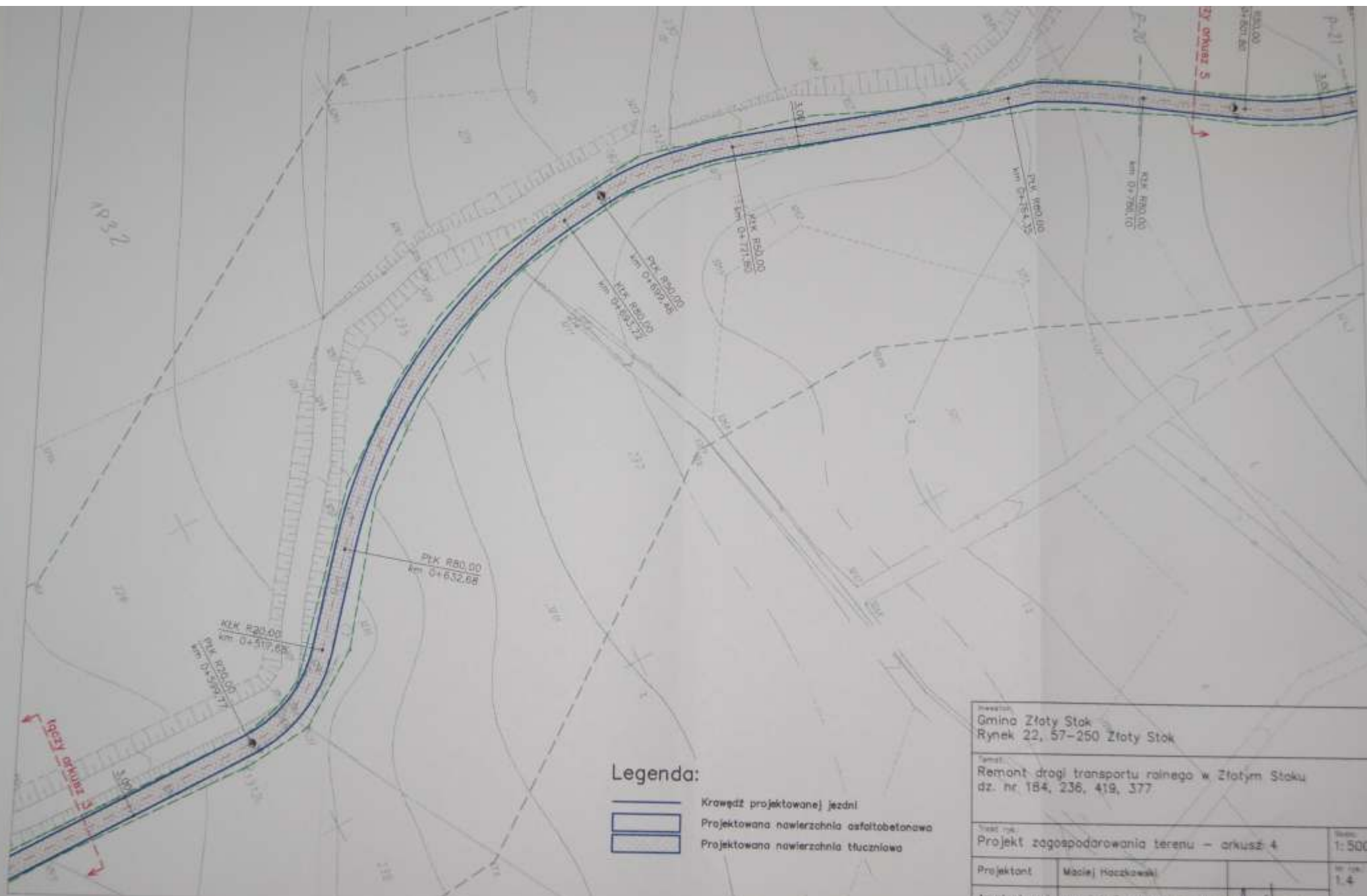
Gmina Złoty Stok Rynek 22, 57-250 Złoty Stok	
Temat: Remont drogi transportu drogowego w Złotym Stoku dz. nr 184, 236, 419, 377	
Tytuł rys. Projekt zagospodarowania terenu – arkusz 2	
Skala: 1:500	
Projektant:	Maciej Haczkowski
Asystent proj.:	mgr inż. Grzegorz Makowski
	
Nr rys. 1.2	






- Legenda:**
-  Krawężnik projektowanej jezdni
 -  Projektowana nawierzchnia asfaltobetonowa
 -  Projektowana nawierzchnia tłucznia

Nazwa: Gmina Złoty Stok Rynek 22, 57-250 Złoty Stok		
Temat: Remont drogi transportu rolnego w Złotym Stoku dz. nr 184, 236, 419, 377		
Tytuł rys. Projekt zagospodarowania terenu – arkusz 3		Skala: 1:500
Projektant Maciej Haczekowski	Asystent proj. mgr inż. Grzegorz Mazkowiak	Nr rys. 1.3

hite






Legenda:

-  Krawężń projektowanej jezdni
-  Projektowana nawierzchnia asfaltobetonowa
-  Projektowana nawierzchnia tłuczniowa

Projektant		Maciej Haczkowski	
Asystent proj.		mgr inż. Grzegorz Wójcikowski	
Tytuł projektu		Projekt zagospodarowania terenu – arkusz 4	
Miejscowość		Gmina Złoty Stok Rynek 22, 57-250 Złoty Stok	
Zakres projektu		Remont drogi transportu rolnego w Złotym Stoku dz. nr 184, 236, 419, 377	
Skala		1:500	
Lp. ark.		1.4	



Legenda:

-  Krawężń projektowanej jezdni
-  Projektowana nawierzchnia asfaltobetonowa
-  Projektowana nawierzchnia tłuczniowa

Inwestor: Gmina Złoty Stok Rynek 22, 57-250 Złoty Stok		Skala: 1:500	
Temat: Remont drogi transportu rolnego w Złotym Stoku dz. nr 184, 236, 419, 377		Lp. ark. 1.5	
Tytuł ark. Projekt zagospodarowania terenu - arkusz 5		Data:	
Projektant	Maciej Hoczkoński	Wzrost:	
Asystent proj.	mjr inż. Grzegorz Makowski	Podpis:	