

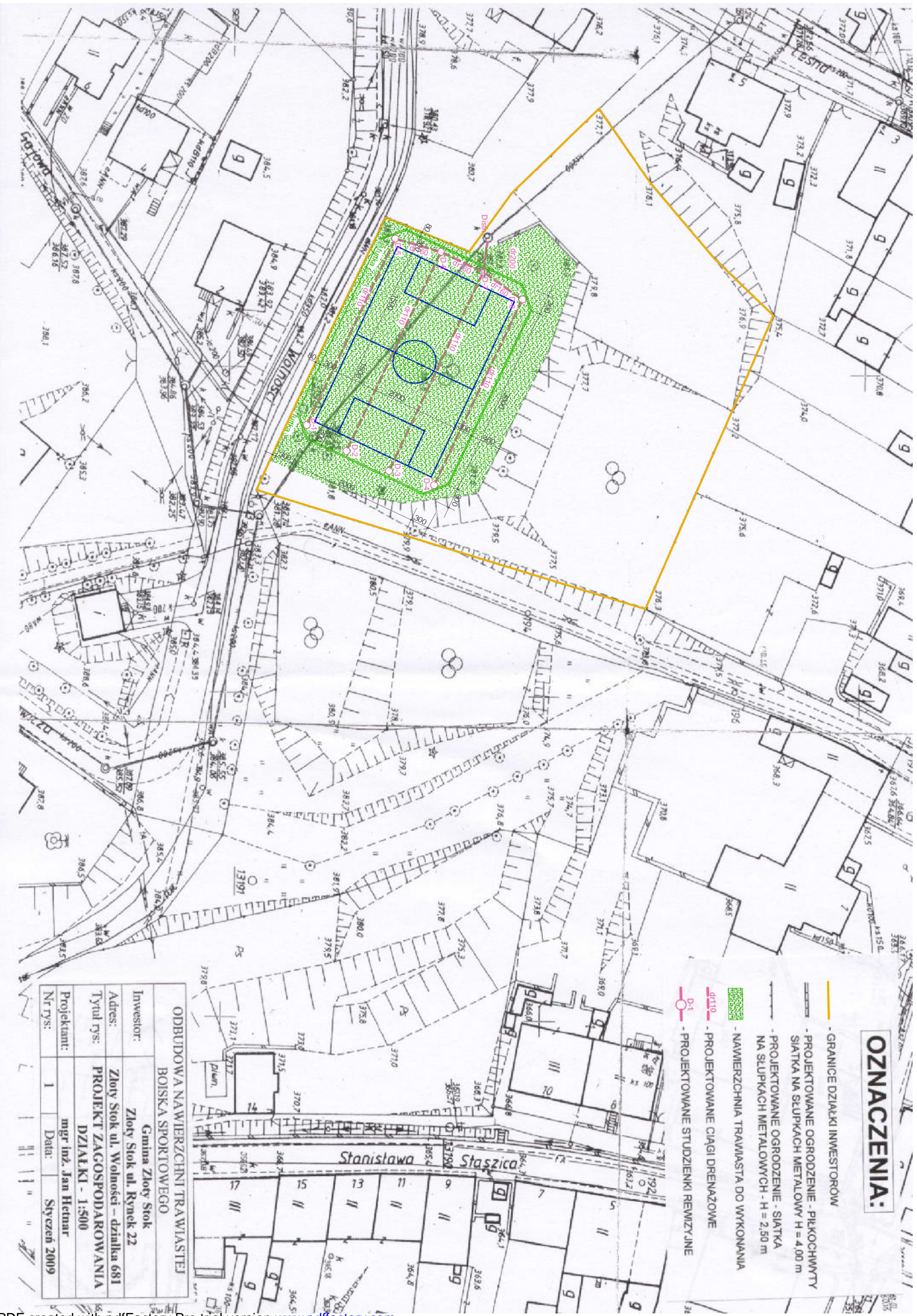


OZNACZENIA:

- GRANICE DZIAŁKI INWESTORÓW
- PROJEKTOWANE OGRODZENIE - PIKOCHEWYTY
- SIATKA NA SŁUPKACH METALOWYCH H = 4,00 m
- PROJEKTOWANE OGRODZENIE - SIATKA NA SŁUPKACH METALOWYCH - H = 2,50 m
- NAWIERZCHNIA TRAWIASTA DO WYKONANIA
-  - PROJEKTOWANE CIĄGI DRENAŻOWE
-  - PROJEKTOWANE STUJENKI REMIZYJNE



ODBUDOWA NAWIERZCHNI TRAWIASTEJ BOISKA SPORTOWEGO	
Investor:	Gmina Złoty Stok Złoty Stok ul. Rynek 22
Adres:	Złoty Stok ul. Wolności – działka 681
Tytuł rys:	PROJEKT ZAGOSPODAROWANIA DZIAŁKI - 1:500
Projektant:	mjr inż. Jan Hehnar
Nr rys:	1
Data:	Styczeń 2009