











POCZĄTEK OPRACOWANIA ul. Podwale
km 0+000,00

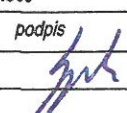
KONIEC OPRACOWANIA ul. Pocztowa
km 0+000,00

KONIEC OPRACOWANIA ul. Podwale
km 0+083,90

KONIEC OPRACOWANIA ul. Pocztowa
km 0+074,50

| DANE DO KSIĘGI PROJEKTOWEJ | | |
|------------------------------------|--|---|
| Nazwa i adres inwestora | | PODOLSKA 953 7017 |
| Adres obiektu | | ul. Ziębice obwód Zachód dz. nr 644, 655, 674 |
| Jednostka wykonawcza | | ul. Podwale, Poczta |
| Obiekt | | 62206 4 |
| Wzrost osoby | | 71 lata |
| Miejscowość | | 0003 |
| Data opracowania mapy | | Zachód |
| Materiał | | skala mapy 1:500 |
| Wzrost osoby | | 1000,00 |
| Materiał | | Krosno 10 |
| Opis przedmiotu zamówienia | | |
| Czynności przewidziane w projekcie | | |
| 1. Wykonanie projektu | | |
| 2. Wykonanie robót | | |
| 3. Nadzór nad realizacją | | |
| 4. Inne czynności | | |
| 5. Inne czynności | | |
| 6. Inne czynności | | |
| 7. Inne czynności | | |
| 8. Inne czynności | | |
| 9. Inne czynności | | |
| 10. Inne czynności | | |
| 11. Inne czynności | | |
| 12. Inne czynności | | |
| 13. Inne czynności | | |
| 14. Inne czynności | | |
| 15. Inne czynności | | |
| 16. Inne czynności | | |
| 17. Inne czynności | | |
| 18. Inne czynności | | |
| 19. Inne czynności | | |
| 20. Inne czynności | | |
| 21. Inne czynności | | |
| 22. Inne czynności | | |
| 23. Inne czynności | | |
| 24. Inne czynności | | |
| 25. Inne czynności | | |
| 26. Inne czynności | | |
| 27. Inne czynności | | |
| 28. Inne czynności | | |
| 29. Inne czynności | | |
| 30. Inne czynności | | |
| 31. Inne czynności | | |
| 32. Inne czynności | | |
| 33. Inne czynności | | |
| 34. Inne czynności | | |
| 35. Inne czynności | | |
| 36. Inne czynności | | |
| 37. Inne czynności | | |
| 38. Inne czynności | | |
| 39. Inne czynności | | |
| 40. Inne czynności | | |
| 41. Inne czynności | | |
| 42. Inne czynności | | |
| 43. Inne czynności | | |
| 44. Inne czynności | | |
| 45. Inne czynności | | |
| 46. Inne czynności | | |
| 47. Inne czynności | | |
| 48. Inne czynności | | |
| 49. Inne czynności | | |
| 50. Inne czynności | | |
| 51. Inne czynności | | |
| 52. Inne czynności | | |
| 53. Inne czynności | | |
| 54. Inne czynności | | |
| 55. Inne czynności | | |
| 56. Inne czynności | | |
| 57. Inne czynności | | |
| 58. Inne czynności | | |
| 59. Inne czynności | | |
| 60. Inne czynności | | |
| 61. Inne czynności | | |
| 62. Inne czynności | | |
| 63. Inne czynności | | |
| 64. Inne czynności | | |
| 65. Inne czynności | | |
| 66. Inne czynności | | |
| 67. Inne czynności | | |
| 68. Inne czynności | | |
| 69. Inne czynności | | |
| 70. Inne czynności | | |
| 71. Inne czynności | | |
| 72. Inne czynności | | |
| 73. Inne czynności | | |
| 74. Inne czynności | | |
| 75. Inne czynności | | |
| 76. Inne czynności | | |
| 77. Inne czynności | | |
| 78. Inne czynności | | |
| 79. Inne czynności | | |
| 80. Inne czynności | | |
| 81. Inne czynności | | |
| 82. Inne czynności | | |
| 83. Inne czynności | | |
| 84. Inne czynności | | |
| 85. Inne czynności | | |
| 86. Inne czynności | | |
| 87. Inne czynności | | |
| 88. Inne czynności | | |
| 89. Inne czynności | | |
| 90. Inne czynności | | |
| 91. Inne czynności | | |
| 92. Inne czynności | | |
| 93. Inne czynności | | |
| 94. Inne czynności | | |
| 95. Inne czynności | | |
| 96. Inne czynności | | |
| 97. Inne czynności | | |
| 98. Inne czynności | | |
| 99. Inne czynności | | |
| 100. Inne czynności | | |

- LEGENDA**
-  krawężnik kamienny
 -  opomnik kamienny
 -  oś jezdni
 -  linie pomocnicze, wymiary
 -  nawierzchnia z kostki kamiennego 5/7
 -  nawierzchnia z kostki kamiennego 9/11
 -  kabel zasilania oświetlenia
 -  latarnia parkowa 6 m
 -  granice pasa drogowego
 -  **ZAKRES ZADANIA**

| USŁUGI PROJEKTOWE mgr inż. Robert Szczepanek 58-100 Świdnica ul. Serbska 25 tel. 607 667 901 | | | | |
|---|---------------|--------------|---------|---|
| Inwestycja: Budowa ciągów komunikacyjnych wraz z infrastrukturą towarzyszącą pomiędzy ul. Browarną, a ul. Wałową w Ziębicach. | | | | |
| Adres inwestycji: 57-220 Ziębice, ul. Pocztowa i Podwale dz. nr 644, 655, 674 obręb 0001 Zachód. | | | | |
| Tytuł rysunku: Projekt zagospodarowania terenu. | | | | skala 1:500 |
| projektant | specjalność | nr uprawnień | data | podpis |
| mgr inż. Robert Szczepanek | bud. - konst. | 18/02/DUW | 12.2017 |  |
| Inwestor: Gmina Ziębice 57-220 Ziębice ul. Przemysłowa 10 | | | | nr rysunku 1 |

mgr inż. ROBERT SZCZEPANEK
Uprawnienia budowlane
do projektowania bez ograniczeń
w specjalności
konstrukcyjno-budowlanej
Nr. świad. 18.02/DUW