

**UCHWAŁA NR XXXIV/227/18
RADY MIEJSKIEJ ŻERKOWA**

z dnia 6 marca 2018 r.

w sprawie aktualizacji Lokalnego Programu Rewitalizacji dla Gminy Żerków na lata 2017 - 2023

Na podstawie art. 18 ust. 2 pkt 6 ustawy z dnia 8 marca 1990 r. o samorządzie gminnym (t.j. Dz. U. 2017 r., poz. 1875, ze zm.) i art. 52 ustawy z dnia 9 października 2015 r. o rewitalizacji (t.j. Dz. U. 2017 r., poz. 1023, zm. poz. 1529 i 1566.) uchwała się, co następuje:

§ 1. Aktualizuje się **Lokalny Program Rewitalizacji dla Gminy Żerków na lata 2017–2023**, wprowadzona zmiana w treści Lokalnego Programu Rewitalizacji na lata 2017 - 2023 stanowi załącznik do niniejszej uchwały.

§ 2. Wykonanie uchwały powierza się Burmistrzowi Miasta i Gminy Żerków.

§ 3. Uchwała wchodzi w życie z dniem podjęcia.

Lokalny Program Rewitalizacji dla Gminy Żerków na lata 2017-2023



Spis treści

1.	Wstęp	4
1.1.	Definicja rewitalizacji oraz programu rewitalizacji.....	4
1.2.	Metodologia opracowania Lokalnego Programu Rewitalizacji	5
1.3.	Kompleksowość, koncentracja dokumentu	5
	Kompleksowość lokalnego programu rewitalizacji	6
	Koncentracja lokalnego programu rewitalizacji.....	6
	Zasady partnerstwa i partycypacja.....	6
2.	Diagnoza sytuacji w gminie Żerków	6
2.1.	Ogólne informacje o gminie	6
2.1.1.	Położenie	6
2.2.	Sfera społeczna.....	11
2.2.1.	Struktura demograficzna	11
2.2.2.	Poziom i struktura bezrobocia.....	14
2.2.3.	Problemy społeczne	15
2.2.4.	Ekonomia społeczna	17
2.2.5.	Przestępczość.	18
2.2.6.	Aktywność społeczna.....	19
2.2.7.	Identyfikacja problemów w sferze społecznej	30
2.3.	Sfera techniczna	31
2.3.1.	Infrastruktura techniczna	31
2.3.2.	Infrastruktura dotycząca budownictwa.....	33
2.3.3.	Identyfikacja problemów w sferze technicznej	35
2.4.	Sfera przestrzenna - funkcjonalna.....	35
2.4.1.	Infrastruktura edukacyjna	35
2.4.2.	Infrastruktura kulturalna	35
2.4.3.	Infrastruktura turystyczna, rekreacyjna i sportowa	37
2.4.4.	Infrastruktura komunikacyjna	41
	Transport publiczny.....	42
2.4.5.	Identyfikacja problemów w sferze przestrzenno - funkcjonalnej	43
2.5.	Sfera środowiskowa	43
2.5.1.	Uwarunkowania przyrodnicze	43
	Obszary ochrona przyrody.....	43
	Rolnictwo i leśnictwo.....	46

2.5.2.	Ochrona środowiska	47
2.5.3.	Identyfikacja problemów w sferze środowiskowej	48
2.6.	Sfera gospodarcza	48
2.6.1.	Struktura gospodarcza gminy	48
2.6.2.	Identyfikacja problemów w sferze gospodarczej	52
3.	Wnioski z konsultacji społecznych prowadzonych podczas przygotowania dokumentu	52
3.1.1.	Warsztaty z mieszkańcami gminy	52
3.1.2.	Wnioski z badania ankietowego (CAWI i PAPI)	53
3.2.	Podsumowanie diagnozy potencjałów oraz zjawisk kryzysowych	59
4.	Założenia Lokalnego Programu Rewitalizacji	61
4.1.	Analiza wskaźnikowa	62
4.2.	Delimitacja obszarów rewitalizacji	66
4.3.	Wizja, cele i kierunki działań.....	74
	Wizja	74
4.4.	Powiązanie celów Lokalnego Programu Rewitalizacji z innymi dokumentami strategicznymi	75
5.	Projekty	80
5.1.	Planowane projekty na obszarach rewitalizacji	80
5.1.1.	Projekty inwestycyjne.....	80
5.1.2.	Projekty nie inwestycyjne.....	97
5.1.3.	Projekty uzupełniające	106
5.1.4.	Komplementarność projektów rewitalizacyjnych	107
5.1.5.	Indykatywne ramy finansowe	119
5.1.6.	Zasady partnerstwa i partycypacji społecznej.....	119
6.	System wdrażania i monitoringu Lokalnego Programu Rewitalizacji.....	120
6.1.	System wdrażania.....	120
6.2.	System monitoringu i aktualizacji projektów	123
6.3.	Ocena oddziaływania na środowisko Lokalnego Programu Rewitalizacji	125
6.4.	Zmiany w dokumentach gminy Żerków	126
7.	Załączniki	126
7.1.	Spis tabel	126
7.2.	Spis schematów i wykresów	128
7.3.	Spis map	128
7.4.	Załącznik 1- ankieta do Programu Rewitalizacji	129

1. Wstęp

1.1. Definicja rewitalizacji oraz programu rewitalizacji

Rewitalizacja jest to kompleksowy proces wyprowadzania ze stanu kryzysowego obszarów zdegradowanych poprzez działania całościowe (powiązane wzajemnie przedsięwzięcia obejmujące kwestie społeczne oraz gospodarcze lub przestrzenno-funkcjonalne lub techniczne lub środowiskowe), integrujące interwencję na rzecz społeczności lokalnej, przestrzeni i lokalnej gospodarki, skoncentrowane terytorialnie i prowadzone w sposób zaplanowany oraz zintegrowany poprzez programy rewitalizacji. Rewitalizacja zakłada optymalne wykorzystanie specyficznych uwarunkowań danego obszaru oraz wzmacnianie jego lokalnych potencjałów (w tym także kulturowych) i jest procesem wieloletnim, prowadzonym przez interesariuszy (m.in. przedsiębiorców, organizacje pozarządowe, właścicieli nieruchomości, organy władzy publicznej, etc.) tego procesu, w tym przede wszystkim we współpracy z lokalną społecznością.

Działania służące wspieraniu procesów rewitalizacji prowadzone są w sposób spójny: wewnętrznie (poszczególne działania pomiędzy sobą) oraz zewnętrznie (z lokalnymi politykami sektorowymi, np. transportową, energetyczną, celami i kierunkami wynikającymi z dokumentów strategicznych i planistycznych). Dla prowadzenia rewitalizacji wymagane są:

- a. uwzględnienie rewitalizacji jako istotnego elementu całościowej wizji rozwoju gminy;
- b. pełna diagnoza służąca wyznaczeniu obszaru rewitalizacji oraz analizie dotyczących go problemów; diagnoza obejmuje kwestie społeczne oraz gospodarcze, przestrzenno-funkcjonalne, techniczne, środowiskowe;
- c. ustalenie hierarchii potrzeb w zakresie działań rewitalizacyjnych;
- d. właściwy dobór narzędzi i interwencji do potrzeb i uwarunkowań danego obszaru;
- e. zsynchronizowanie działań w sferze społecznej, gospodarczej, przestrzenno-funkcjonalnej, technicznej, środowiskowej;
- f. koordynacja prowadzonych działań oraz monitorowanie i ewaluacja skuteczności rewitalizacji;
- g. realizacja wynikającej z art. 5 ust. 1 rozporządzenia ogólnego zasady partnerstwa polegającej na włączeniu partnerów w procesy programowania i realizacji projektów rewitalizacyjnych w ramach programów operacyjnych oraz konsekwentnego, otwartego i trwałego dialogu z tymi podmiotami i grupami, których rezultaty rewitalizacji mają dotyczyć.

Obszar rewitalizacji - obszar obejmujący całość lub część obszaru zdegradowanego, cechującego się szczególną koncentracją negatywnych zjawisk, na którym, z uwagi na istotne znaczenie dla rozwoju lokalnego, zamierza się prowadzić rewitalizację. Obszar ten może być podzielony na podobszary, w tym podobszary nieposiadające ze sobą wspólnych granic, lecz nie może obejmować terenów większych niż 20% powierzchni gminy oraz zamieszkałych przez więcej niż 30% mieszkańców gminy.

Lokalny Program rewitalizacji jest inicjowany, opracowany oraz uchwalony przez radę gminy, na podstawie art. 18 ust. 2 pkt 6 ustawy z dnia 8 marca 1990 r. o samorządzie gminnym (Dz. U. z 2016 r. poz. 446). Program zakłada określenie, w perspektywie wieloletniej, działań w sferze społecznej oraz gospodarczej lub przestrzenno-funkcjonalnej lub technicznej lub środowiskowej, zmierzających do wyprowadzenia obszarów rewitalizacji ze stanu kryzysowego oraz stworzenia warunków do ich zrównoważonego rozwoju. Program stanowi narzędzie planowania, koordynowania i integrowania różnorodnych aktywności w ramach rewitalizacji.

1.2. Metodologia opracowania Lokalnego Programu Rewitalizacji

Lokalny Program Rewitalizacji dla Gminy Żerków na lata 2017-2023 został opracowany w oparciu o model partycypacyjno-ekspercki. Pierwszym jego elementem jest udział szerokiej grupy interesariuszy z sektora publicznego, społecznego i gospodarczego. Partycypacja społeczna została wpisana w proces rewitalizacji zdegradowanych obszarów gminy Żerków na różnych jego etapach tzn. identyfikacji obszarów problemowych, planowania działań, realizacji oraz monitorowania i ewaluacji. Drugim elementem modelu jest zaangażowanie ekspertów zewnętrznych. Odpowiadali oni m.in. za proces przeprowadzenia konsultacji społecznych i przygotowanie Lokalnego Programu Rewitalizacji. Metodologia opracowania przedmiotowego dokumentu składała się z następujących elementów:

1. Przeprowadzenie spotkania inauguracyjnego rozpoczęcia prac nad Lokalnym Programem Rewitalizacji podczas, którego przedstawiono założenia programu, określenie harmonogramu oraz sposób pracy nad przedmiotowym dokumentem.
2. Przeprowadzenie diagnozy obecnej sytuacji w gminie Żerków pozwalającej na wyznaczenie obszarów problemowych oraz określenie działań rewitalizacyjnych. Diagnoza opierała się na analizie danych statystycznych oraz rejestrowych.
3. Przeprowadzenie badania ankietowego na reprezentatywnej grupie mieszkańców gminy Żerków. Łącznie zebrano 204 ankiety. Badanie ankietowe było prowadzone w okresie 10-24.04.2017 r.
4. Przeprowadzenie warsztatów mający na celu budowę założeń Lokalnego Programu Rewitalizacji z udziałem różnych grup mieszkańców gminy Żerków reprezentujących sektor publiczny, społeczny i gospodarczy. Odbłyły się one 24.03.2017 r. w Żerkowie.
5. Zorganizowanie konsultacji społecznych projektu Lokalnego Programu Rewitalizacji na otwartych spotkaniach z mieszkańcami, podczas sesji (komisji) Rady Miejskiej oraz poprzez stronę internetową Urzędu Gminy.
6. Wprowadzenie ostatecznych uwag i poprawek pozyskanych podczas konsultacji społecznych.
7. Uchwalenie Lokalnego Programu Rewitalizacji dla Gminy Żerków na lata 2017-2023 na sesji Rady Miejskiej.

1.3. Kompleksowość, koncentracja dokumentu

Lokalny Program Rewitalizacji dla Gminy Żerków charakteryzuje się następującymi podstawowymi cechami projektów rewitalizacyjnych:

Kompleksowość lokalnego programu rewitalizacji

Lokalny Program Rewitalizacyjny ujmuje działania w sposób kompleksowy (z uwzględnieniem projektów rewitalizacyjnych współfinansowanych ze środków unijnych oraz innych publicznych lub prywatnych) w taki sposób, aby nie pomijać aspektu społecznego oraz gospodarczego lub przestrzenno-funkcjonalnego związanego zarówno z danym obszarem, jak i jego otoczeniem.

Lokalny Program Rewitalizacji złożony jest z wielu różnorodnych projektów, które stanowią konstrukcję warunkującą osiągnięcie kompleksowości interwencji. Projekty są wzajemnie powiązane oraz osiągnięty zostanie efekt synergii.

Koncentracja lokalnego programu rewitalizacji

Lokalny Program Rewitalizacji dotyczy terenów o istotnym znaczeniu dla rozwoju gminy, obejmujących część zdiagnozowanego obszaru zdegradowanego i dotkniętych szczególnie koncentracją problemów i negatywnych zjawisk kryzysowych.

Działania rewitalizacyjne zostały skierowane na określony i zidentyfikowany dzięki diagnozie obszar rewitalizacji, przy założeniu zastosowania adekwatnych narzędzi oraz możliwości finansowania rewitalizacji. Projekty rewitalizacyjne realizowane są na obszarach rewitalizacji.

Zasady partnerstwa i partycypacja

Lokalny Program Rewitalizacji został wypracowywany przez samorząd gminny i poddawany dyskusji w oparciu o diagnozę lokalnych problemów: społecznych, gospodarczych, przestrzenno-funkcjonalnych. Prace nad przygotowaniem programu, jego aktualizacją, jak również wdrażaniem zostały oparte lub będą oparte na współpracy ze wszystkimi grupami interesariuszy, w tym szczególnie z mieszkańcami obszarów rewitalizacji, innymi ich użytkownikami, przedsiębiorcami i organizacjami pozarządowymi. Partycypacja społeczna została wpisana w proces rewitalizacji jako fundament działań na każdym etapie tego procesu (diagnozowanie, programowanie, wdrażanie, monitorowanie). Skonsolidowanie wysiłków różnych podmiotów na rzecz obszaru rewitalizacji stanowi ważny warunek sukcesu.

Szerzej zasady partnerstwa oraz partycypacji społecznej zostały przedstawione w rozdziale 5.1.6 oraz 6.1 i 6.2.

2. Diagnoza sytuacji w gminie Żerków

2.1. Ogólne informacje o gminie

2.1.1. Położenie

Żerków jest gminą miejsko- wiejską. Położona jest w południowo – wschodniej części województwa wielkopolskiego. Należy do powiatu jarocińskiego, w którego skład wchodzi:

- gminy miejsko-wiejskie: Jaraczewo, Żerków
- gminy wiejskie: Kotlin
- gminy miejskie: Jarocin,



Źródło: <https://www.osp.org.pl>

Gmina Żerków sąsiaduje:

- od północy: z gminami Miłosław i Kołaczkowo (powiat wrzesiński),
- od wschodu: z gminą Pyzdry (powiat wrzesiński) oraz z gminami Gizałki i Czermin (powiat pleszewski),
- od południa: z gm. Kotlin (powiat jarociński),
- od południowego zachodu: z gminą Jarocin (powiat jarociński),
- od zachodu: z gm. Nowe Miasto n/Wartą (powiat średzki)

Gmina zajmuje obszar 17 050 ha (171 km²), który stanowi 29 % powierzchni powiatu jarocińskiego oraz 0,57 % powierzchni województwa wielkopolskiego. Miasto Żerków obejmuje powierzchnię 203 ha (2 km²), natomiast obszary wiejskie 16 847 ha (169 km²). W skład gminy wchodzi 21 sołectw, w których są 33 miejscowości.

Tabela 1 Wykaz sołectw i miejscowości w gminie Żerków

Lp.	Sołectwa	Miejscowość
1.	Antonin	Antonin Przybysław
2.	Bieździadów	Bieździadów
3.	Brzostków	Brzostków Śmiełów Rozmarynow
4.	Chrzan	Chrzan Laski

5.	Chwałów	Chwałów
6.	Dobieszczyzna	Dobieszczyzna
7.	Komorze Przybysławskie	Komorze Przybysławskie
8.	Lgów	Lgów Gęczew
9.	Lisew	Lisew
10.	Lubinia Mała	Lubinia Mała
11.	Ludwinów	Ludwinów Kamień
12.	Miniszew	Miniszew
13.	Paruchów	Paruchów
14.	Pawłowice	Pawłowice Parzewnia
15.	Prusinów	Prusinów
16.	Raszewy	Raszewy Podlesie
17.	Stęgosz	Stęgosz
18.	Szczonów	Szczonów Pogorzelica Gąsiorów
19.	Sierszew - Sucha	Sierszew - Sucha
20.	Żerniki	Żerniki Kretków Rogaszyce
21.	Żółków	Żółków

Mapa 2 Gmina Żerków z oznaczonymi sołectwami





Gmina Żerków charakteryzuje się relatywnie niskim zaludnieniem. Na 1 km² przypada 61,34 osoby, w tym w samym mieście Żerków ta wartość jest o wiele wyższa i wynosi 989,81 osoby.

Tabela 2 Gęstość zaludnienia na 1 km²

	2015
Polska	122,93
województwo wielkopolskie	116,52
powiat jarociński	122,24
gmina Żerków	61,34
gmina Żerków - miasto	989,81
gmina Żerków - obszar wiejski	49,4

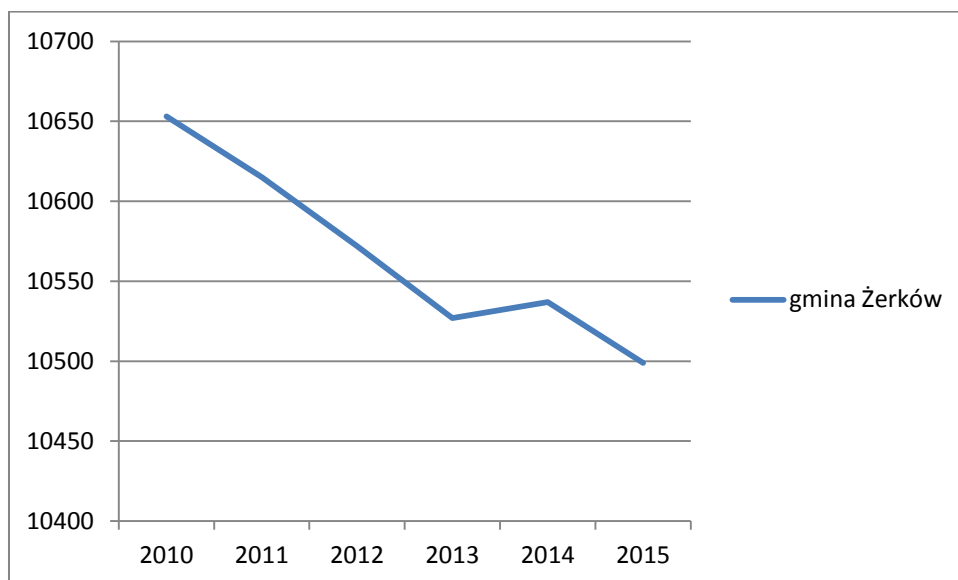
Źródło: <https://bdl.stat.gov.pl>, data pobrania 2017.02.09

2.2.Sfera społeczna

2.2.1. Struktura demograficzna

W latach 2010-2015 populacja gminy Żerków sukcesywnie spada. W ciągu 6 lat zmniejszyła się o 154 osoby, co stanowi 1,45% całej ludności. Wyjątkiem w tendencji spadkowej był rok 2014, w którym liczba mieszkańców w niewielkim stopniu zwiększyła się, co jednak nie wpłynęło na niekorzystny trend. Widoczny on jest również w porównaniu do zmian ludności na 1000 mieszkańców w powiecie, województwie i kraju. We wszystkich w nich średnia zmiana liczby ludności w przeliczeniu na 1000 na wartość dodatnią i wynosi odpowiednio 1,17; 3,23 oraz 2,25. Natomiast średnia dla gminy Żerków ma wartość ujemną i wynosi -2,19.

Tabela 3 Zmiana liczby ludności w latach 2010-2016 (osoby zameldowane na stałe)



Źródło: Urząd Miasta i Gminy Żerków

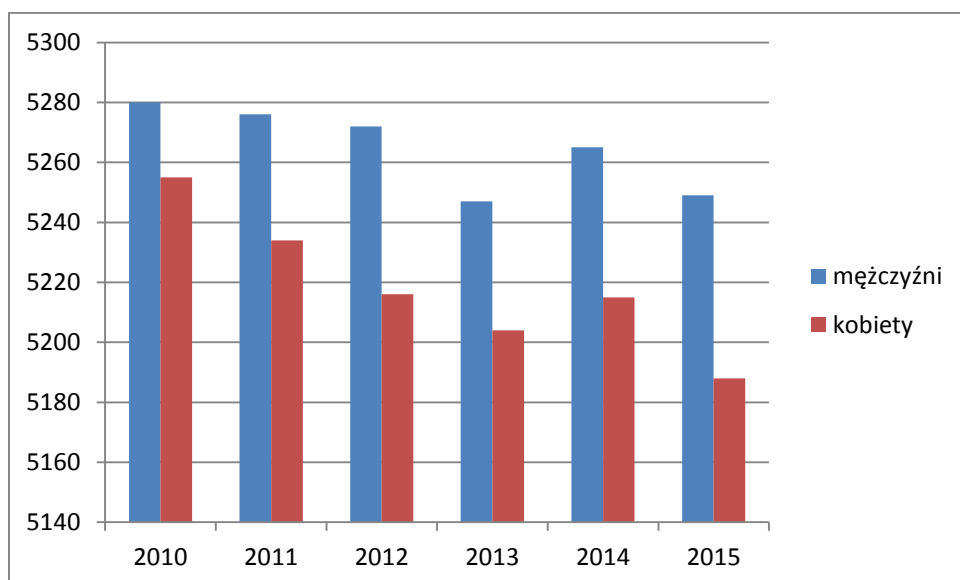
Tabela 4 Zmiana liczby ludności na 1000 mieszkańców

	2010	2011	2012	2013	2014	2015
Polska	9,4	0,2	-0,1	-1	-0,4	-1,08
województwo wielkopolskie	11,2	2,5	1,9	1,4	1,6	0,79
powiat jarociński	9,1	0,8	1,6	-0,2	2	0,21
gmina Żerków	-3,8	-2,4	-2,1	-3,5	2,8	-4,11

Źródło: <https://bdl.stat.gov.pl>, data pobrania 2017.02.09

W gminie Żerków nieznacznie większa jest liczba mężczyzn od kobiet. W 2015 roku było to odpowiednio 5249 i 5188. Mężczyźni stanowili 50,2% całej populacji.

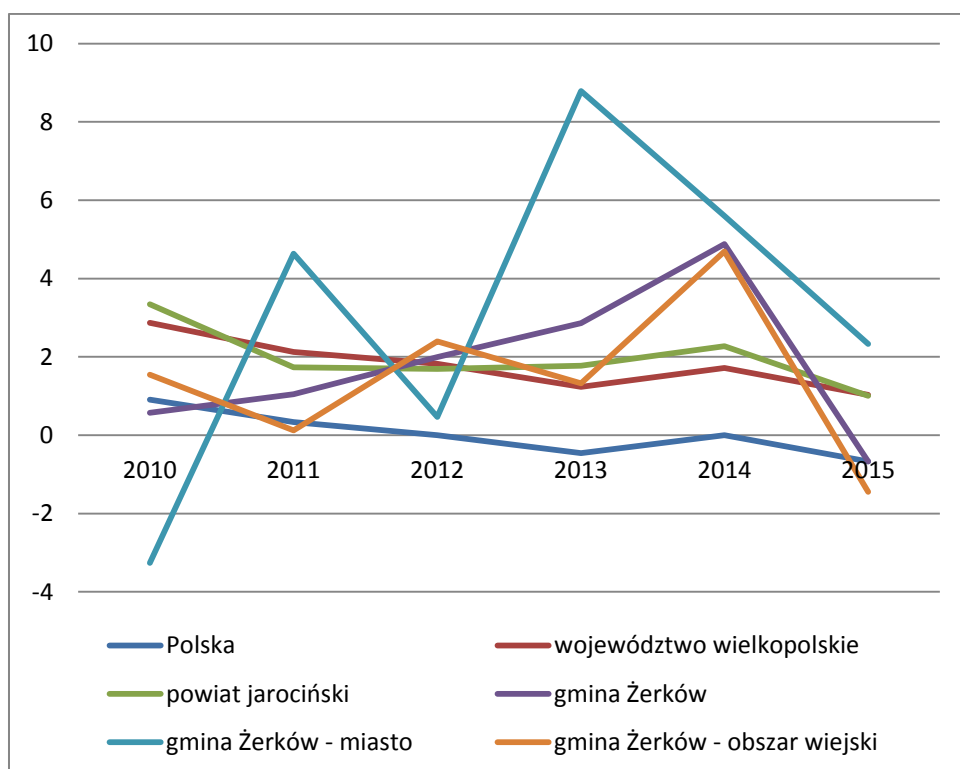
Wykres 1 Liczba ludności wg płci



Źródło: <https://bdl.stat.gov.pl>, data pobrania 2017.02.09

Przyrost naturalny gminy Żerków w przeliczeniu na 1000 ludności wypada korzystnie na tle kraju. Średnia z 2010-2015 wynosi odpowiednio 1,78 wobec 0,02. Jest również zbliżony do wartości dla województwa oraz powiatu. Odpowiednio 1,8 i 1,97. Z uwagi na dodatni przyrost naturalny wpływ na zmniejszającą się liczbę ludności gminy ma ujemne saldo migracji. W latach 2010-2015 wyniosło ono średnio 41 osób. Z czego w większym stopniu dotyczyło ono kobiet – średnio ponad 25.

Wykres 2 Przyrost naturalny na 1000 ludności



Źródło: <https://bdl.stat.gov.pl>, data pobrania 2017.02.09

Tabela 5 Saldo migracji wewnętrznych

	2010	2011	2012	2013	2014	2015
	gmina Żerków					
Ogółem	-27	-36	-50	-43	-38	-52
Mężczyźni	-17	-13	-19	-17	-19	-9
Kobiety	-10	-23	-31	-26	-19	-43

Źródło: <https://bdl.stat.gov.pl>, data pobrania 2017.02.09

Struktura ludności gminy Żerków pod względem wieku w 2015 roku przedstawia się następująco: 20,2% stanowią osoby w wieku przedprodukcyjnym (0-17 lat), 63,1% w wieku produkcyjnym, a 16,7% w wieku poprodukcyjnym. Widoczna jest tendencja spadkowa w liczbie osób w wieku przedprodukcyjnym wobec wzrostu w liczbie osób w wieku poprodukcyjnym. W latach 2010-2016 nastąpił odpowiednio spadek o 2,2 p. p. wobec wzrostu o 2,3 p. p. Świadczy to stopniowym starzeniu się społeczeństwa gminy. Potwierdzają to wskaźniki obciążenia demograficznego. Szczególnie jest to widoczne w porównaniu liczby osób w wieku poprodukcyjnym na 100 w wieku przedprodukcyjnym. W 2010 roku wskaźnik ten wynosił 64,4 osoby, a w 2015 już 82,3. Jednakże w porównaniu z danymi dla powiatu, województwa i kraju należy uznać, że starzenie społeczeństwa gminy Żerków jest o wiele wolniejsze. W porównaniu wobec wartości dla gminy Żerków 82,3 wskaźniki te wynoszą odpowiednio 91,5; 95,3 i 109,1.

Tabela 6 Udział ludności wg ekonomicznych grup wieku (%) oraz wskaźnik obciążenia demograficznego

	2010	2011	2012	2013	2014	2015
Ludność w wieku przedprodukcyjnym	22,4	21,9	21,7	21,2	21	20,2
Ludność w wieku produkcyjnym	63,2	63,4	63,2	63,4	62,9	63,1
Ludność w wieku poprodukcyjnym	14,4	14,7	15	15,4	16,1	16,7
Ludność w wieku przedprodukcyjnym na 100 osób w wieku produkcyjnym						
Polska	55,2	55,8	56,6	57,6	58,8	60,1
województwo wielkopolskie	54,2	55,1	56	57,1	58,4	59,7
powiat jarociński	55,2	56	56,6	57,4	58,4	59,7
gmina Żerków	58,2	57,8	58,1	57,7	59,1	58,5
Ludność w wieku poprodukcyjnym na 100 osób w wieku przedprodukcyjnym						
Polska	89,1	93,1	97,1	101,2	105,2	109,1
województwo wielkopolskie	76,9	81	84,6	88,3	91,9	95,3
powiat jarociński	74	77,8	80,8	84,3	87,7	91,5
gmina Żerków	64,4	67,4	69	72,4	76,9	82,3

Ludność w wieku poprodukcyjnym na 100 osób w wieku produkcyjnym						
Polska	26	26,9	27,9	29	30,2	31,4
województwo wielkopolskie	23,6	24,6	25,7	26,8	28	29,1
powiat jarociński	23,5	24,5	25,3	26,2	27,3	28,5
gmina Żerków	22,8	23,3	23,7	24,2	25,7	26,4

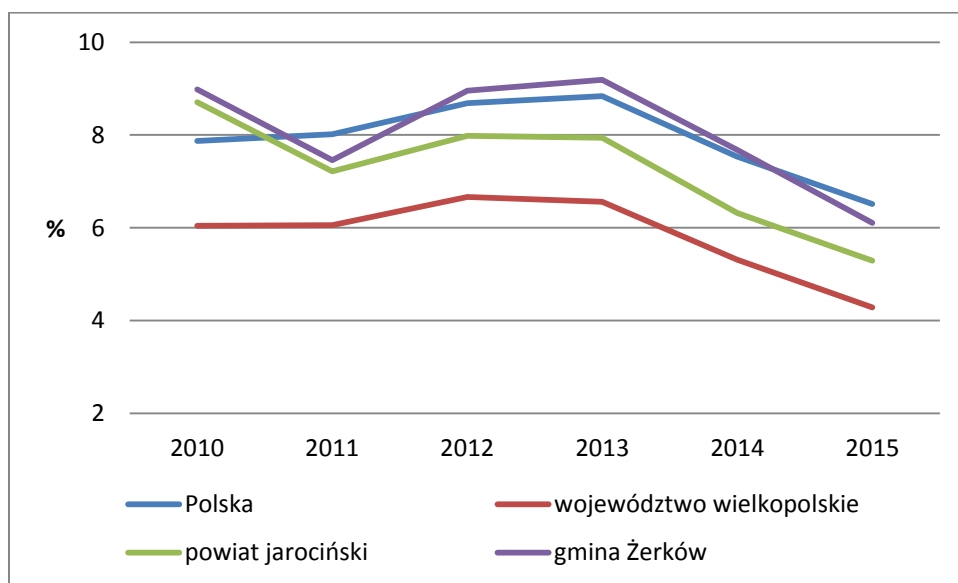
Źródło: <https://bdl.stat.gov.pl>, data pobrania 2017.02.09

2.2.2. Poziom i struktura bezrobocia

Udział zarejestrowanych osób bezrobotnych w liczbie ludności w wieku produkcyjnym w 2015 roku w gminie Żerków wyniósł 6,1%. Była to najniższa wartość w ciągu ostatnich 6 lat, gdzie maksimum zostało osiągnięte w 2013 i wynosiło 9,3%. Poziom bezrobocia w gminie na tle kraju prezentuje się korzystnie. W 2015 roku był o 0,4 p. p. niższy. Jednakże już poziom bezrobocia wobec wartości dla województwa i powiatu jest wyższy, odpowiednio o 1,8 i 0,8 p. p.

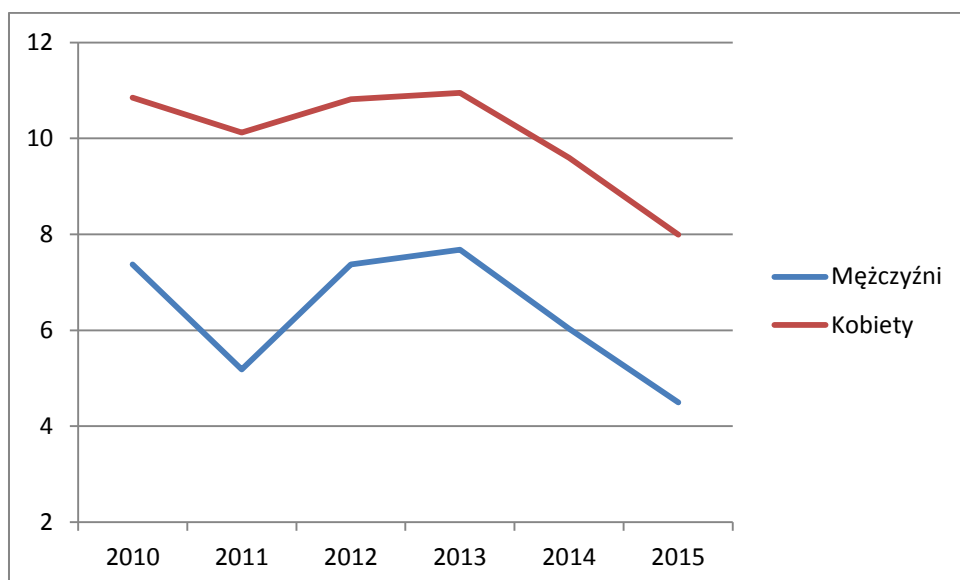
W gminie Żerków w latach 2010-2015 udział zarejestrowanych bezrobotnych kobiet był zawsze wyższy od liczby mężczyzn. W 2015 roku różnica ta wynosiła 3,5 p. p.

Tabela 7 Udział zarejestrowanych bezrobotnych w liczbie ludności w wieku produkcyjnym



Źródło: <https://bdl.stat.gov.pl>, data pobrania 2017.02.09

Wykres 3 Udział zarejestrowanych bezrobotnych wg płci w liczbie ludności w wieku produkcyjnym



Źródło: <https://bdl.stat.gov.pl>, data pobrania 2017.02.09

W gminie Żerków w 2015 roku osób bezrobotnych było 301. W strukturze bezrobocia duży odsetek tj. 47,5% wszystkich osób pozostających bez zatrudnienia stanowiły osoby długotrwale bezrobotne. Dużą grupą są również osoby bezrobotne bez wykształcenia średniego. Było ich 56,8% wszystkich osób z gminy zarejestrowanych w urzędzie pracy w 2015 r. Młode osoby do 25 roku życia stanowiły ponad 23% wszystkich bezrobotnych, a mieszkańcy powyżej 50 roku życia prawie 25%.

Tabela 8 Liczba osób bezrobotnych w różnych kategoriach (stan na 2015 r.)

Miejscowość	Liczba bezrobotnych ogółem	Długotrwale bezrobotni	Poniżej 25 roku życia	Powyżej 50 lat	Bez kwalifikacji zawodowych	Bez wykształcenia średniego
gmina Żerków	301	143	70	74	87	171
udział procentowy wobec wszystkich osób bezrobotnych	100%	47,5%	23,3%	24,6%	28,9%	56,8%

Źródło: Powiatowy Urząd Pracy w Jarocinie

2.2.3. Problemy społeczne

Udział osób korzystających z pomocy społecznej w gminie Żerków w 2015 roku wyniósł 7,9%. Wskaźnik ten jest niższy o 0,2 p. p. od całego powiatu, jednak już niekorzystnie wypada na tle województwa oraz całego kraju. Odpowiednio jest wyższy o 1,5 i 0,8 p. p. Należy jednak zauważyć znaczący spadek liczby osób korzystających z pomocy społecznej w gminie, że w latach 2010-2015. Zmniejszyła się ona o niemal połowę. W 2010 roku wynosiła 15,3% wszystkich mieszkańców gminy. Tak dużego spadku nie zanotowano w skali powiatu, województwa oraz całego kraju.

Tabela 9 Udział osób korzystających z pomocy społecznej (%)

	2010	2011	2012	2013	2014	2015
Polska	8,7	8,1	8,1	8,3	7,7	7,1
województwo wielkopolskie	8	7,5	7,5	7,7	7	6,4
powiat jarociński	11,5	9,3	10,1	10,1	9,1	8,1
gmina Żerków	15,3	11,9	11,4	12,1	10,8	7,9

Źródło: <https://bdl.stat.gov.pl>, data pobrania 2017.02.09

Najdotkliwszym problemem społecznym w gminie Żerków jest ubóstwo. W 2016 roku z tego powodu objętych wsparciem ośrodka pomocy społecznej było 212 osób. Jednocześnie w latach 2010-2016 widoczny jest systematyczny spadek mieszkańców gminy korzystających z tego tytułu ze wsparcia pomocy społecznej. W tym okresie liczba odbiorców wsparcia zmniejszyła się o 185 osób tj. o 46,6%. Widoczny znaczący spadek odbiorców wsparcia pomocy społecznej na przestrzeni lat 2010-2016 dotyczy również niemal wszystkich obszarów. Wyjątkiem jest bezdomność, która dotknęła w 2016 roku 5 osób.

Drugim najczęściej pojawiającym się powodem wsparcia ze strony pomocy społecznej było bezrobocie. W 2016 roku dotyczyło ono 84 osób. W tym wypadku w ciągu ostatnich 7 lat nastąpiła znaczący spadek tzn. o 113 osób, czyli o 57,3%. Kolejne relatywnie wysokie wskaźniki dotyczące wsparcia pomocy społecznej obejmują również potrzebę ochrony macierzyństwa, niepełnosprawność oraz długotrwałą chorobę. Skierowane one były odpowiednio do 59, 39 i 35 osób. W gminie widocznym problemem była również przemoc domowa. W 2015 roku zostało założonych 9 niebieskich kart.

Tabela 10 Powody wsparcia Ośrodka Pomocy Społecznej w latach 2010-2016

Powody wsparcia	2010	2011	2012	2013	2014	2015	2016
Ubóstwo	397	338	311	340	294	229	212
Bezdomność	4	2	2	4	3	4	5
Potrzeba ochrony macierzyństwa	113	101	95	100	92	67	59
Bezrobocie	197	169	135	153	157	90	84
Niepełnosprawność	47	47	43	43	43	46	39
Długotrwała choroba	53	39	35	39	33	34	35
Bezradność w sprawach opiekuńczo-wychowawczych i prowadzeniu gospodarstwa domowego	193	75	34	30	26	31	21
Wielodzietność	159	50	50	47	41	29	24
Sieroctwo	0	1	0	0	0	0	0
Alkoholizm	21	11	4	4	3	3	3

2.2.4. Ekonomia społeczna

Na terenie gminy działa podmiot ekonomii społecznej. Jest to Zakład Aktywności Zawodowej „Promyk”, który został utworzony 15 grudnia 2005 roku. W rehabilitacji społecznej i zawodowej uczestniczą osoby ze znaczną niepełnosprawnością z całego powiatu jarocińskiego.

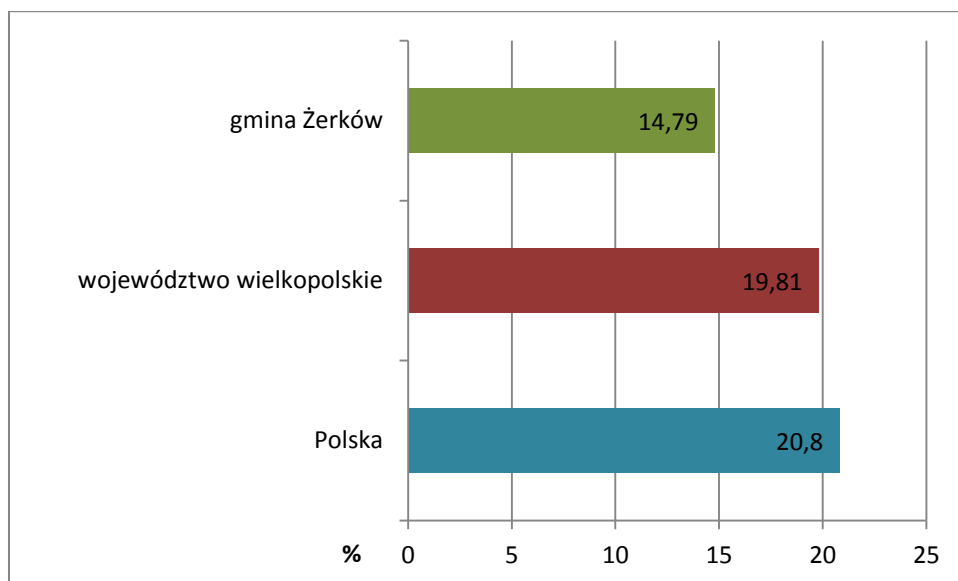
ZAZ świadczy usługi w zakresie:

- Poligrafia - zakład świadczy usługi drukarskie i introligatorskie. Dział poligrafii wyposażony jest w drukarnię cyfrową, która umożliwia szybkie tworzenie: folderów, katalogów, kartek świątecznych, wizytówek, plakatów w formatach od A4 po wielkoformatowe, kalendarzy biurkowych, kalendarzy 13- kartkowych, zaproszeń okolicznościowych, kalendarzy jednostronnych w formatach A4, A3, wydruki kolorowe różnych formatów po wielkoformatowe do 110 cm szerokości oraz kserokopie czarno-białe i kolorowe, wydruki zdjęć z płyt CD, negatywów oraz retusze, montaż i powiększanie zdjęć do formatów A4, A3 po wielkoformatowe. Dział introligatorski posiada możliwość pełnego zakresu bindowań grzbietami plastikowymi i drucianymi, oprawiania prac w okładki miękkie i sztywne oraz laminowanie do formatu A2.
- Niszczanie dokumentów – realizowane na profesjonalnej niszczarce zapewniającej czwarty stopień tajności wg normy DIN 32757 stosowany przy dokumentach bankowych czy zawierających dane osobowe.
- Pralnia – oferowany jest pełen zakres usług pralniczych realizowany na profesjonalnym sprzęcie.
- Wypożyczalnia sprzętu turystycznego i sportowego – czynna w okresie letnim. Dla mieszkańców oraz turystów do dyspozycji jest 100 rowerów, kajaki umożliwiające spływ rzekami Prosną i Wartą oraz drobny sprzęt sportowy tj. rakiety do tenisa ziemnego i badmintonu oraz piłki do gier zespołowych.
- Utrzymanie porządku i pielęgnacja terenów zieleni
- Rękodzieło artystyczne – w zakładzie powstają m.in. ręcznie robione kartki okolicznościowe, okolicznościowe zaproszenia, ozdobne złote książki, pudełka, odlewy gipsowe oraz rzeźby i płaskorzeźby w korze i drewnie, ozdoby szydełkowe, wyroby haftowane, malowane butelki i drzewka szczęścia.

2.2.5. Przestępczość.

W gminie Żerków poziom przestępczości jest niższy, niż średnia dla województwa i kraju. Wynosił on 14,79 przestępstw/wykroczeń na 1000 mieszkańców¹ w porównaniu do odpowiednio 19,81 i 20,8.

Wykres 4 Przestępczość w przeliczeniu na 1000 mieszkańców



Źródło: <https://bdl.stat.gov.pl>, data pobrania 2017.02.09

W 2015 r. w gminie Żerków zostało popełnionych 89 przestępstw. W tym najbardziej uciążliwe społecznie i szkodliwe to²:

- gospodarcze i korupcyjne- 18
- kradzież cudzej rzeczy- 6
- kradzież z włamaniem- 1
- kradzież i kradzież z włamaniem do samochodu- 2
- uszkodzenie rzeczy- 1
- kierowanie pojazdem w stanie nietrzeźwości- 20
- znęcanie się nad rodziną- 4

Pozostałe przestępstwa dotyczyły m.in. alimentów, gróźb karalnych, spraw związanych z narkotykami. Wykroczenia dotyczyły głównie spożywania alkoholu w miejscach publicznych oraz przekraczanie prędkości.

Komenda Powiatowa w Jarocinie nie posiada danych określających w jakich miejscowościach/sołectwach zostały popełnione określone przestępstwa oraz wykroczenia. Można jednak przyjąć, że około 80% z nich zostało popełnionych w mieście Żerków, a pozostałe 20% w pozostałych miejscowościach.

¹ <http://www.polskawliczbach.pl/Zerkow> GUS udostępnia statystyki dot. przestępczości jedynie dla powiatów. Dlatego prezentowane dane są wartościami szacunkowymi bazującymi na ilości mieszkańców powiatu oraz mieszkańców gminy

² Dane Komendy Powiatowej Policji w Jarocinie

2.2.6. Aktywność społeczna

Organizacje pozarządowe

Liczba organizacji pozarządowych w gminie Żerków w przeliczeniu na 10 tys. mieszkańców wynosi 31,6 i jest mniejsza od średniej dla powiatu, województwa, czy kraju. Odpowiednio o 9,2 ; 4,7 i 3,5. Wskaźnik ten jest korzystniejszy dla samego miasta, co świadczy, że organizacje pozarządowe zarejestrowane są głównie z samym Żerkowie, które stanowi centrum życia społecznego gminy. Jednocześnie zidentyfikowaną barierą rozwoju III sektora jest brak bazy lokalowej. W gminie brakuje miejsca, w którym organizacje pozarządowe mogłyby prowadzić swoje działania. Równocześnie widoczny jest wzrost liczby podmiotów III sektora na przestrzeni lat 2010-2015. W przeliczeniu na 10 tys. mieszkańców ich liczba wzrosła o 7,9. Wpisuje się to w trend widoczny również w skali kraju, województwa oraz powiatu.

Tabela 11 Fundacje, stowarzyszenia i organizacje społeczne na 10 tys. mieszkańców

	2010	2011	2012	2013	2014	2015
Polska	27,1	28,4	30,0	31,5	33,1	35,1
województwo wielkopolskie	28,2	29,6	31,2	32,8	34,2	36,3
powiat jarociński	34,6	36,9	37,4	38,4	39,0	40,8
gmina Żerków	23,7	26,6	26,7	28,7	27,7	31,6

Źródło: <https://bdl.stat.gov.pl>, data pobrania 2017.02.09

W gminie zarejestrowanych jest 31 organizacji pozarządowych, z czego 17 stowarzyszeń (w tym 3 kluby sportowe), 3 fundacje oraz 8 ochotniczych straży pożarnych. Dodatkowo działają 2 uczniowskie kluby sportowe oraz 10 Kół Gospodyń Wiejskich (jedno jest stowarzyszeniem).

Tabela 12 Wykaz stowarzyszeń w gminie Żerków

Lp.	Nazwa	Miejscowość	Działalność
1	Muzealne Inicjatywy Śmiełowskie	Śmiełów	Cele statutowe: - zachowanie wartości historycznych, kulturalnych, przyrodniczych i rolniczych Śmiełowa i okolic - wspierania działalności Muzeum Narodowego w Poznaniu oddziału w Śmiełowie - odbudowa historycznego obiektu – karczmy „Jankielówki” w Śmiełowie - prowadzenia działalności kulturalnej, turystycznej, wydawniczej - pozyskanie środków w celach statutowych - organizowanie imprez i promowanie Śmiełowa i okolic

2	Kurkowe Bractwo Strzeleckie – Żerków	Żerków	<p>Cele statutowe:</p> <ul style="list-style-type: none"> - podtrzymanie 300 letniej tradycji KBS w Żerkowie - pielęgnowanie i wychowanie w poczuciu obowiązku względem ojczyzny - ćwiczenia i doskonalenia się w posługiwaniu bronią polną – umiejętności niezbędnej, by móc bronić Ojczyzny - udzielanie życzliwej pomocy potrzebującym - organizowanie zawodów strzeleckich i innych zawodów sportowych, a także uczestniczenie w imprezach organizowanych przez inne pokrewne organizacje i stowarzyszenia
3	Stowarzyszenie Producentów Rolnych "Żerkopol" w Żerkowie	Żerków	<p>Cele statutowe:</p> <ul style="list-style-type: none"> - Pozyskanie opłacalnych rynków zbytu na produkty rolne. - Organizacja i prowadzenie działalności w zakresie przetwórstwa rolno spożywczego celem poprawy opłacalności produkcji rolnej. - Działanie na rzecz poprawy warunków produkcji rolniczej. - Wspieranie działania w zakresie podnoszenia wiedzy i umiejętności nowoczesnego gospodarowania rolników. - -- Działania w zakresie kształtowania właściwej osobowości producenta rolnika i rozwijanie etyki zawodowej producenta żywności. - Realizowanie wszystkich innych, w granicach dozwolonych prawem, wniosków i postulatów członków stowarzyszenia.
4	Stowarzyszenie edukacyjne „Wiejska Szkoła” w Lubini Małej	Lubinia Mała	<p>Cele statutowe:</p> <ul style="list-style-type: none"> - wspieranie wszechstronnego i zróżnicowanego rozwoju edukacyjnego, społecznego i kulturalnego wsi Lubinia Mała
5	Stowarzyszenie edukacyjne „Wesoła Szkoła” Ludwinów	Ludwinów	<p>Cele statutowe:</p> <ul style="list-style-type: none"> - wspieranie wszechstronnego i zróżnicowanego rozwoju społecznego, kulturalnego i gospodarczego wsi Ludwinów, Kamień i Lisew

6	Stowarzyszenie Lokalne Salezjańskiej Organizacji Sportowej RP im. Marii Dominiki	Dobieszczyzna	<p>Cele statutowe:</p> <ul style="list-style-type: none"> - rozwijanie wychowawczych, kulturalnych i społecznych aspektów sportu, w ramach uznanego wzoru człowieka i społeczeństwa wyraźnie inspirowanych wizją chrześcijańską, prewencyjnym systemem ks. Bosko i bogactwem salezjańskiej tradycji wychowawczej - krzewienie kultury fizycznej wśród dzieci i młodzieży , rozwijanie zainteresowań sportowych i podnoszenie na wyższy poziom stanu zdrowia i sprawności fizycznej - działanie na rzecz ochrony środowiska naturalnego - kształtowanie poczucia współodpowiedzialności za wychowanie i losy członków stowarzyszenia - współpraca i kontakt z organizacjami oświatowo – wychowawczymi i sportowymi - eksponowanie w działalności sportowo – wychowawczej zasady fair play - propagowanie idei wolontariatu w sporcie dzieci i młodzieży
---	---	---------------	---

7	<p>Stowarzyszenie Lokalna Grupa działania „Zaścianek” w Żerkowie</p>	<p>Żerków</p>	<p>Cele statutowe:</p> <ul style="list-style-type: none"> - wzrost spójności społecznej obszaru - poprawa jakości życia mieszkańców obszaru - budowanie kapitału społecznego - waloryzacja i polepszenie zarządzania zasobami obszaru, w tym zasobami środowiska naturalnego i krajobrazu oraz zasobami historyczno – kulturowymi obszaru - inicjowanie i wspieranie nowatorskich rozwiązań z zakresu rozwoju obszarów Wiejskich - aktywizacja lokalnych społeczności obszaru poprzez włączenie partnerów społecznych i gospodarczych w procesie planowania i wdrażania lokalnej strategii rozwoju - utrzymanie istniejących i tworzenie nowych miejsc pracy poprzez wsparcie dywersyfikacji i restrukturyzacji gospodarczej i społecznej - promocja obszaru i zwiększenie jego atrakcyjności inwestycyjnej, turystycznej - upowszechnianie i wymiana informacji o inicjatywach związanych z aktywizacją ludności obszaru - rozwijanie i umacnianie postaw nastawionych na aktywne współdziałanie w rozwoju społeczeństwa obywatelskiego - wspieranie działań na rzecz zachowania i ochrony środowiska naturalnego oraz propagowanie przedsięwzięć proekologicznych - ochronę i promocję zdrowia - upowszechnianie kultury fizycznej, sportu i turystyki - promowanie kultury, sztuki, ochronę dóbr kultury i tradycji - wyrównywanie szans osób starszych i dyskryminowanych grup społecznych
---	---	---------------	---

8	Stowarzyszenie na rzecz osób niepełnosprawnych, intelektualnie chorych psychicznie w Raszewach	Raszewy	<p>Cele statutowe:</p> <ul style="list-style-type: none"> - rehabilitacja medyczna, społeczna i zdrowotna - promocja zdrowia psychicznego - aktywizacja zawodowa i tworzenie miejsc pracy, w tym dla młodzieży i osób niepełnosprawnych - pośrednictwo i poradnictwo zawodowe dla osób niepełnosprawnych oraz osób zagrożonych bezrobociem - wspieranie inicjatyw społecznych i kulturalnych - wspieranie i prowadzenie działań na rzecz aktywizacji osób niepełnosprawnych i bezrobotnych - prowadzenie kursów i szkoleń
9	Koło Gospodyń Wiejskich Lubinia Mała	Lubinia Mała	<p>Cele statutowe:</p> <ul style="list-style-type: none"> - podtrzymywanie tradycji narodowej, pielęgnowanie polskości oraz rozwoju świadomości narodowej, obywatelskiej i kulturalnej - ochrony i promocji zdrowia - ekologii - upowszechnianie i ochrona praw człowieka oraz swobód obywatelskich - działania na rzecz osób niepełnosprawnych - nauka, edukacja, oświata, wychowanie - krajoznawstwo i wypoczynek - kultura, sztuka, ochrona dóbr kultury i tradycji - upowszechnienia kultury fizycznej i sportu - rozwijanie kontaktów i współpracy między społecznościami - promocja i organizacja wolontariatu
10	Stowarzyszenie "Athletica" w Żerkowie	Żerków	<p>Cele statutowe:</p> <ul style="list-style-type: none"> - rozwój kapitału społecznego i integracja społeczności lokalnej; -ochrona, promocja zdrowia, zapobieganie patologiom i wykluczeniu społecznemu; - rozwój psychofizyczny, edukacja i wychowanie, w szczególności dzieci i młodzieży; -wspieranie osób w zakresie rozwoju talentów sportowych, - rehabilitacja; -propagowanie aktywnych postaw obywatelskich

			<p>u kibiców, wolontariatu, idei czynnego kibicowania;</p> <p>-wspieranie rozbudowy i utrzymania urządzeń i sprzętu sportowego; promowanie Gminy Żerków jako miejsca aktywnego wypoczynku</p>
11	<p>Stowarzyszenie Aktywna Gmina - Nasz Dom w Żerkowie</p>	Żerków	<p>Cele statutowe:</p> <ul style="list-style-type: none"> - podejmowanie i wspomaganie działań integracyjnych oraz budowanie wzajemnych więzi międzyludzkich; - angażowanie mieszkańców i sympatyków do pomocy w realizacji zamierzeń stowarzyszenia; -podejmowanie działań w zakresie nauki, kultury, edukacji, oświaty i wychowania; - podtrzymywanie tradycji narodowe, pielęgnowanie polskości oraz rozwoju świadomości narodowej, obywatelskiej i kulturowej; - podejmowanie inicjatyw społecznych w zakresie gospodarki, ochrony środowiska, kultury, sportu i turystyki; wspomaganie inicjatyw społecznych; itp.

12	Stowarzyszenie Razem dla Żerkowa	Żerków	<p>Cele statutowe:</p> <ul style="list-style-type: none"> - propagowanie idei samorządności budowa państwa obywatelskiego, upowszechnianie i ochrona wolności i praw człowieka oraz swobód obywatelskich, a także działań wspomagających rozwój demokracji - popularyzacja tradycji kulturalnych, naukowych, gospodarczych i sportowych Polski, a zwłaszcza Wielkopolski - pomoc społeczna, w tym pomoc rodzinom i osobom w trudnej sytuacji życiowej oraz wyrównywanie szans tych rodzin i osób - integracja i reintegracja zawodowa i społeczna osób zagrożonych wykluczeniem społecznym - działalność charytatywna - podtrzymywanie i upowszechnianie tradycji narodowej, pielęgnowanie polskości oraz rozwoju świadomości narodowej, obywatelskiej i kulturowej, a zwłaszcza tradycji lokalnych i regionalnych Ziemi Żerkowskiej i Wielkopolski - działalność na rzecz mniejszości narodowych i etnicznych oraz języka regionalnego - ochrona i promocja zdrowia - działalność na rzecz osób niepełnosprawnych - promocja zatrudnienia i aktywizacja zawodowa osób pozostających bez pracy i zagrożonych zwolnieniem z pracy - działalność na rzecz równych praw kobiet i mężczyzn - działalność na rzecz osób w wieku emerytalnym - działalność wspomagająca rozwój gospodarczy, w tym rozwój przedsiębiorczości - działalność na rzecz rozwoju obszarów wiejskich - działalność wspomagająca rozwój techniki, wynalazczości i innowacyjności oraz rozpowszechnianie i wdrażanie nowych rozwiązań technicznych w praktyce gospodarczej - działalność wspomagająca rozwój wspólnot i społeczności lokalnych oraz aktywizujące je - działalność na rzecz rozwoju nauki, szkolnictwa wyższego, edukacji, oświaty i wychowania
----	---	--------	--

			<ul style="list-style-type: none"> - działalność związana z organizacją wypoczynku dzieci i młodzieży - działalność na rzecz kultury, sztuki, ochrony dóbr kultury i dziedzictwa narodowego - wspieranie i upowszechnianie kultury fizycznej, turystyki i krajoznawstwa - działalność związana z ekologią, ochroną zwierząt oraz ochroną dziedzictwa przyrodniczego - działalność na rzecz integracji europejskiej oraz rozwijania kontaktów i współpracy między społecznościami - promocja i organizacja wolontariatu, działalność na rzecz organizacji pozarządowych - działalność na rzecz rodziny, macierzyństwa, rodzicielstwa, upowszechniania i ochrony praw dziecka - przeciwdziałanie uzależnieniom i patologiom społecznym - promowanie przedsięwzięć ukierunkowanych na rozwój gospodarczy i kulturalny Gminy Żerków i zwiększenie aktywności społecznej osób niepełnosprawnych
13	Stowarzyszenie Fair Play w Żerkowie	Żerków	<p>Cele statutowe:</p> <ul style="list-style-type: none"> - działalność na rzecz rozwoju lokalnego, w szczególności obszarów wiejskich, wspieranie i upowszechnianie kultury fizycznej i sportu; inicjowanie, wspieranie i organizowanie działalności sportowej; wspieranie osób w zakresie rozwoju talentów sportowych, edukacyjnych i kulturalnych; -promowanie aktywnych form wypoczynku, wydarzeń sportowych, działań prozdrowotnych; -upowszechnianie aktywności i form wypoczynku wśród osób starszych i z niepełnosprawnością; -ochrona i promocja zdrowia przez sport; -aktywizacja społeczna i zawodowa społeczności lokalnej; -wzmocnienie i rozwój kapitału społecznego poprzez działalność naukową, oświatową i kulturalną, -integrację społeczności lokalnej;

		<ul style="list-style-type: none"> - rozwój psychofizyczny, edukacja i wychowanie, w szczególności dzieci i młodzieży; -wspieranie dzieci z niepełnosprawnością, rodzin wymagających pomocy społecznej albo rehabilitacji; -wspieranie inicjatyw społecznych; -rozwój i wzmocnienie organizacji pozarządowych, wolontariatu, współpracy lokalnej, działań obywatelskich; -rozwój i promocja turystyki, walorów krajoznawczych; -upowszechnianie tradycji, dziedzictwa lokalnego; -działalność na rzecz ochrony środowiska i zrównoważonego rozwoju, promowanie gminy Żerków jako miejsca aktywnego wypoczynku
--	--	--

Źródło: Dane Urzędu Miasta i Gminy

Tabela 13 Wykaz fundacji w gminie Żerków

Lp.	Nazwa	Miejscowość	Działalność
1	Fundacja Wsparcia i Rozwoju "Antrejka" w Żerkowie	Żerków	<p>Cele statutowe:</p> <ul style="list-style-type: none"> - Budowanie wzajemnych więzi międzyludzkich. - Rozbudzanie i zaspokajanie potrzeb kulturalnych oraz edukacyjnych. - Stwarzanie możliwości do rozwijania talentów, zdolności i zainteresowań. - Rozwój edukacji, oświaty i wychowania. - Kultywowanie polskich zwyczajów i tradycji. - Wsparcie rozwoju przedsiębiorczości i promocji zatrudnienia oraz upowszechnianie idei przedsiębiorczości, w tym przedsiębiorczości społecznej. - Aktywizacja osób niepełnosprawnych. - Wyrównywanie szans grup zagrożonych społecznym wykluczeniem. - Wspieranie osób i rodzin wymagających szczególnej opieki i pomocy. - Działalność na rzecz rodziny, macierzyństwa, rodzicielstwa, upowszechniania i ochrony praw dziecka. - Przeciwdziałanie uzależnieniom i patologiom społecznym. - Aktywizowanie osób w wieku emerytalnym.

			<ul style="list-style-type: none"> - Prowadzenie działalności charytatywnej. - Podejmowanie działań na rzecz równouprawnienia kobiet i mężczyzn. - Wspieranie i upowszechnianie kultury fizycznej oraz czynnego wypoczynku. - Inicjowanie i wspieranie wspólnego rodzinnego spędzania czasu. - Prowadzenie działań z zakresu profilaktyki zdrowotnej i promocji zdrowia. - Rozwój ekologii i ochrony zwierząt oraz ochrony dziedzictwa przyrodniczego. - Propagowanie idei samorządności, rozwój i kształtowanie pozytywnych postaw obywatelskich oraz społecznych. - Promowanie i organizacja wolontariatu. - Prowadzenie działalności wspomagającej rozwój wspólnot i społeczności lokalnych. - Działalność na rzecz integracji europejskiej oraz rozwijania kontaktów i współpracy między społecznościami; - Promocja Rzeczypospolitej Polskiej za granicą. - Podejmowanie działań promujących „Szwajcarię Żerkowską”.
2	Fundacja Zerknij Tu	Żerków	<p>Cele statutowe:</p> <ul style="list-style-type: none"> - działalność na rzecz rozwoju lokalnego w szczególności obszarów wiejskich. - wzmacnianie kapitału społecznego poprzez działalność naukową, oświatową i kulturalną. - Aktywizacja społeczna i zawodowa itp.
3	Fundacja Przyjaciół Szwajcarii Żerkowskiej "Alter Ego"	Chrzan	<p>Cele statutowe:</p> <p>Realizacja projektów w zakresie z edukacji i kultury, rozwoju turystyki, profilaktyki ochrony zdrowia i propagowania kultury fizycznej oraz zdrowego trybu życia, a także ochrony środowiska, wspierania lokalnego biznesu, pomoc informacyjna związana z pozyskiwaniem pracy przez osoby bezrobotne z terenu gminy</p>

Źródło: Dane Urzędu Miasta i Gminy

Koła Gospodyń Wiejskich w gminie Żerków

- Koło Gospodyń Wiejskich Brzóstków
- Koło Gospodyń Wiejskich Chrzan
- Koło Gospodyń Wiejskich Dobieszczyzna
- Koło Gospodyń Wiejskich Komorze Przybysławskie
- Koło Gospodyń Wiejskich Lubinia Mała

- Koło Gospodyń Wiejskich Prusinów
- Koło Gospodyń Wiejskich Raszewy
- Koło Gospodyń Wiejskich Stęgosz
- Koło Gospodyń Wiejskich Szczonów
- Koło Gospodyń Wiejskich Żółków

Tabela 14 Wykaz Klubów sportowych działających w ramach stowarzyszenia

Lp.	Nazwa	Miejscowość
1	Gminny Klub Sportowy Żerków	Żerków
2	Klub Rekreacyjno-Sportowy Towarzystwa Krzewienia Kultury Fizycznej „Europejczyk”	Chrzan
3	Towarzystwo Sportowe MTB Team o. w Żerkowie	Żerków

Źródło: Dane Urzędu Miasta i Gminy

Ochotnicze Straże Pożarne w gminie Żerków:

- Ochotnicza Straż Pożarna Bieździadów
- Ochotnicza Straż Pożarna Chrzan
- Ochotnicza Straż Pożarna Dobieszczynna
- Ochotnicza Straż Pożarna Komorze
- Ochotnicza Straż Pożarna Ludwinów
- Ochotnicza Straż Pożarna Szczonów
- Ochotnicza Straż Pożarna Żerków
- Ochotnicza Straż Pożarna Żerniki

Uczniowskie Kluby Sportowe:

- Uczniowski Klub Sportowy Przełaj - Żerków
- Uczniowski Klub Sportowy Komorzanka – Komorze Przybysławskie

Urząd Miasta i Gminy wspiera finansowo organizacje pozarządowe działające na terenie gminy Żerków. Skupia się na zadaniach z zakresu kultury fizycznej i sportu. W latach 2010-2016 przekazał na ten cel w sumie 181 000 zł.

Tabela 15 Wysokość wsparcia przekazanego przez Urząd Miasta i Gminy organizacjom pozarządowym

Rok	Wysokość wsparcia finansowego	Liczba organizacji, które otrzymały wsparcie.
2010	20 000 zł	2
2011	23 000 zł	2
2012	25 000 zł	2

2013	25 000 zł	3
2014	28 000 zł	4
2015	30 000 zł	4
2016	30 000 zł	5

Źródło: Urząd Miasta i Gminy Żerków

Aktywność obywatelska

Aktywność obywatelska mieszkańców gminy Żerków jest relatywnie niska. Dotyczy to wszystkich rodzajów wyborów, z wyłączeniem samorządowych. Największa różnica w stosunku do kraju lub województwa dotyczy wyborów do parlamentu europejskiego w 2014 roku oraz wyborach do Sejmu i Senatu w 2015. W przypadku kraju różnica ta wyniosła odpowiednio 8,64 p. p. i 8,72 p. p., w stosunku do województwa 7,24 p. p. oraz 7,96 p. p. W mniejszym stopniu ale również frekwencja w gminie jest niższa w stosunku do całego powiatu.

Większa aktywność obywatelska mieszkańców gminy Żerków widoczna jest w wyborach samorządowych. Frekwencja w 2014 r. w stosunku do wyborów do Sejmu i Senatu w 2015 r. była wyższa o 10,23 p. p.. Jest ona również wyższa wobec frekwencji w całym kraju oraz województwie. Odpowiednio o 5,22 i 5,49 p. p.. Wpływ na to ma niewątpliwie fakt, że wybierane są w wyborach samorządowych władze lokalne mające bezpośredni wpływ na gminę i jej mieszkańców. Kandydaci z reguły są również większym stopniu znani wyborcom.

Tabela 16 Frekwencja wyborcza

	Wybory prezydenckie	Wybory do Sejmu i Senatu	Wybory do Parlamentu Europejskiego	Wybory Samorządowe
	2015	2015	2014	2014
Polska	55,34%	50,92%	23,83%	47,21%
województwo wielkopolskie	55,46%	50,16%	22,43%	46,94%
powiat jarociński	52,37%	45,96%	20,28%	52,03%
gmina Żerków	50,62%	42,20%	15,19%	52,43%

Źródło: <http://pkw.gov.pl/> data pobrania 2017.02.09

2.2.7. Identyfikacja problemów w sferze społecznej

- Stopniowe starzenie się społeczeństwa i wzrost liczby osób w wieku poprodukcyjnym
- Depopulacja ludności
- Poziom bezrobocia wyższy od średniej dla województwa oraz powiatu, w szczególności dotyczy ogólnej stopy bezrobocia, długotrwałego bezrobocia oraz osób bez wykształcenia średniego
- Spory udział osób korzystających z pomocy społecznej na tle średniej dla województwa i kraju. Szczególnie dotyczy to ubóstwa, bezrobocia, niepełnosprawności, długotrwałej

choroby. W przypadku dwóch ostatnich liczba beneficjentów wsparcia utrzymuje się na podobnym poziomie.

- Niska aktywność obywatelska (udział w wyborach)
- Słaba integracja społeczna oraz brak w niektórych miejscowościach przestrzeni wspólnych, w których społeczność mogłaby realizować różne aktywności, działania oraz zintegrować się
- Brak miejsc, w których mogłyby działać organizacje pozarządowe
- Liczba organizacji pozarządowych w przeliczeniu na 10 tys. mieszkańców sytuuje się na średnim poziomie w porównaniu do kraju i województwa, ale jest niższa od średniej dla powiatu. Jednocześnie konsultacje społeczne wskazują, że mieszkańcy niechętnie angażują się w działania społeczne.

2.3.Sfera techniczna

2.3.1. Infrastruktura techniczna

W gminie Żerków sieć wodociągowa ma 152 km, z czego 11,9 km przypadka na miasto, a 140,6 km na tereny wiejskie. W latach 2010-2015 jej długość nie uległa zmianie. Ponad 91% mieszkańców gminy korzysta z sieci wodociągowej. Jest to liczba podobna do wskaźnika dla całego kraju. Jednakże w porównaniu z województwem i powiatem liczba osób korzystających z sieci wodociągowej wypada już niekorzystnie. Jest ona niższa odpowiednio o 5,2 i 6,1 p. p..

Tabela 17 Sieć wodociągowa (km)

	2010	2011	2012	2013	2014	2015
gmina Żerków	151,4	151,4	151,4	151,4	151,4	152,5

Źródło: <http://pkw.gov.pl/> data pobrania 2017.02.09

Tabela 18 Procentowy udział ludności korzystającej z sieci wodociągowej (%)

	2010	2011	2012	2013	2014	2015
Polska	87,4	87,6	87,9	88	91,6	91,8
województwo wielkopolskie	92,5	92,6	93	93,1	96,1	96,4
powiat jarociński	94	94	94,3	94,4	97,3	97,3
gmina Żerków	90,7	90,7	90,9	91	91	91,2
gmina Żerków - miasto	93,5	93,5	93,5	93,6	93,7	93,7
gmina Żerków - obszar wiejski	90	90	90,2	90,3	90,4	90,5

Źródło: <http://pkw.gov.pl/> data pobrania 2017.02.09

Sieć kanalizacyjna w gminie Żerków jest relatywnie dobrze rozwinięta. Jej długość wynosi 100,7 km, z czego 87,4 przypada na tereny wiejskie. Udział procentowy ludności korzystający z sieci kanalizacyjnej w porównaniu z krajem i województwem wypada bardzo korzystnie, szczególnie na terenach wiejskich. Jest on wyższy odpowiednio o 17,7 i 11,8 p. p.. Równocześnie porównując gminę

z wartościami dla całego powiatu jest on już jednak niższy o 12,5 p. p. W przypadku sieci kanalizacyjnej w miastach te wskaźniki są już takie same.

Tabela 19 Sieć kanalizacyjna (km)

	2010	2011	2012	2013	2014	2015
gmina Żerków	61,9	75,5	76,8	85,5	100,7	100,7
gmina Żerków - miasto	13,3	13,3	13,3	13,3	13,3	13,3
gmina Żerków - obszar wiejski	48,6	62,2	63,5	72,2	87,4	87,4

Źródło: <http://pkw.gov.pl/> data pobrania 2017.02.09

Tabela 20 Procentowy udział ludności korzystającej z sieci kanalizacyjnej w mieście (%)

	2010	2011	2012	2013	2014	2015
Polska	86,1	86,7	87	87,4	89,3	89,8
województwo wielkopolskie	86,3	87,1	87,7	88	90,9	91,6
powiat jarociński	92,2	92,3	92,3	92,4	92,5	92,7
gmina Żerków - miasto	92,5	92,6	92,6	92,7	92,7	92,7

Źródło: <http://pkw.gov.pl/> data pobrania 2017.02.09

Tabela 21 Procentowy udział ludności korzystającej z sieci kanalizacyjnej na wsi (%)

	2010	2011	2012	2013	2014	2015
Polska	24,8	27,8	29,4	30,9	37,3	39,2
województwo wielkopolskie	28,9	31,8	34,2	35,8	43,6	45,1
powiat jarociński	43,3	45,6	48	49,5	68,8	69,4
gmina Żerków - obszar wiejski	25	28,7	29,9	35	56,9	56,9

Źródło: <http://pkw.gov.pl/> data pobrania 2017.02.09

Na terenie gminy istnieją dwie kopalnia gazu ziemnego Radlin I usytuowana we wsi Stęgosz oraz kopalnia Radlin II zlokalizowanej na terenie gminy przy skrzyżowaniu dróg Żerków - Kłęka i Mieszków - Dębno. Z kopalni Radlin I w kierunku Krobii przebiega gazociąg wysokiego ciśnienia średnicy 500 mm, oraz w kierunku miasta Żerkowa gazociąg o średnicy 80 mm doprowadzający gaz do stacji redukcyjno-pomiarowej I stopnia. Długość sieci gazowej wynosi 61,2 km, z czego niemal 46 km przypada na tereny wiejskie. Jednakże udział ludności korzystający z niej jest niższy w stosunku do kraju, województwa oraz powiatu. W większym stopniu w samym mieście, gdzie ta różnica wynosi odpowiednio 11,8 ; 8,4 i 19,1 p. p. Natomiast na terenach wiejskich udział mieszkańców korzystających z sieci gazowej na tle powiatu wypada już korzystnie, ponieważ jest wyższy o 3,5 p. p..

Tabela 22 Sieć gazowa (km)

	2010	2011	2012	2013	2014	2015
gmina Żerków	58,687	58,687	58,96	58,96	60,41	61,184

Źródło: <http://pkw.gov.pl/> data pobrania 2017.02.09

Tabela 23 Procentowy udział ludności korzystającej z sieci gazowniczej w mieście (%)

	2010	2011	2012	2013	2014	2015

Polska	72,9	72,7	72,4	72,3	71,7	71,6
województwo wielkopolskie	70,2	70,2	69,3	69,1	68,5	68,2
powiat jarociński	79,1	79,1	78,8	78,8	78	78,9
gmina Żerków - miasto	58,6	58,8	58,5	58,8	58,8	59,8

Źródło: <http://pkw.gov.pl/> data pobrania 2017.02.09

Tabela 24 Procentowy udział ludności korzystającej z sieci gazowniczej na wsi (%)

	2010	2011	2012	2013	2014	2015
Polska	20,8	21,2	21,7	22	22,4	22,6
województwo wielkopolskie	19,6	20,2	20,4	20,8	21,5	22,1
powiat jarociński	13	13,4	14,1	14,8	15,5	16,3
gmina Żerków - obszar wiejski	19,3	19,3	19,7	19,7	19,7	19,8

Źródło: <http://pkw.gov.pl/> data pobrania 2017.02.09

2.3.2. Infrastruktura dotycząca budownictwa

W gminie Żerków w 2015 roku było 2114 budynków mieszkalnych i mieszkalno – usługowych, jeśli posiadają jedno mieszkanie - z czego 507 przypadało na miasto, a pozostałe 1607 na tereny wiejskie. Od 2010 roku ich liczba sukcesywnie wzrasta. W ciągu 6 lat o 66 budynki, z czego 51 na terenach wiejskich. Przeciętna powierzchnia użytkowa mieszkania na 1 osobę w 2015 roku wynosiła 24,1m². I jest ona niższa wobec przeciętnej wartości dla kraju, województwa i powiatu. Równocześnie przeciętna liczba osób przypadająca na jedno mieszkanie jest wyższa wobec średniej dla kraju, województwa i powiatu. W przypadku samego miasta wskaźnik dla całego powiatu jest już w niewielkim stopniu niższy.

Tabela 25 Przeciętna powierzchnia użytkowa mieszkania na 1 osobę

	2010	2011	2012	2013	2014	2015
Polska	25,3	25,6	25,9	26,3	26,7	27
województwo wielkopolskie	25,7	26	26,3	26,7	27	27,4
powiat jarociński	24,1	24,3	24,4	24,7	24,9	25,1
gmina Żerków	23,1	23,3	23,5	23,7	23,8	24,1

Źródło: <http://pkw.gov.pl/> data pobrania 2017.02.09

Tabela 26 Przeciętna liczba osób na 1 mieszkanie

	2010	2011	2012	2013	2014	2015
Polska	2,86	2,84	2,81	2,78	2,75	2,72
województwo wielkopolskie	3,10	3,07	3,04	3,02	2,99	2,95
powiat jarociński	3,53	3,51	3,49	3,47	3,45	3,43
gmina Żerków	3,99	3,96	3,94	3,92	3,91	3,87

Źródło: <http://pkw.gov.pl/> data pobrania 2017.02.09

W gminie mieszkania komunalne znajdują się w mieście Żerków oraz wsiach Lubinia Mała, Dobieszczynna, Prusinów, Chrzan i Żółków. Ich stan techniczny jest zadowalający lub dobry.

Tabela 27 Wykaz budynków komunalnych w gminie Żerków

Lp.	Miejscowość	Ilość lokali mieszkalnych	Stan techniczny budynku
1	Żerków, ul. Górki 1	2	zadowalający
2	Żerków, ul. 700- lecia 2	3	zadowalający
3	Żerków, ul. Parkowa 1	6	zadowalający
4	Żerków, ul. Moniuszki 22	3	zadowalający
5	Żerków, ul. Targowisko 13	3	zadowalający
6	Żerków, ul. Kolejowa 5	6	zadowalający
7	Żerków, ul. Jarocińska 16	4	zadowalający
8	Żerków, ul. Jarocińska 35	4	dobry
9	Lubinia Mała 94	1	zadowalający
10	Dobieszczyzna 78	5	zadowalający
11	Dobieszczyzna 80	3	zadowalający
12	Prusinów 3	3	zadowalający
13	Chrzan, ul. Wodna 2	4	zadowalający
14	Chrzan, ul. Wodna 4	6	zadowalający
15	Chrzan, ul. Dworcowa 31	4	zadowalający

16	Żótków 46	2	zadowalający
----	-----------	---	--------------

2.3.3. Identyfikacja problemów w sferze technicznej

W sferze technicznej nie zostały zdiagnozowane poważne problemy. Zaobserwowano jedynie, że udział ludności w sieci wodociągowej jest w niewielkim stopniu niższy od średniej dla powiatu i województwa, ale już porównywalny ze średnią dla kraju. Niższy jest również udział budynków podłączonych do sieci kanalizacyjnej na terenach wiejskich w porównaniu do średniej dla powiatu. Nie jest to jednak poważne zjawisko kryzysowe.

2.4. Sfera przestrzenna - funkcjonalna

2.4.1. Infrastruktura edukacyjna

W gminie Żerków obecnie nie działa żaden żłobek, ani klub dziecięcy. W 2014 roku funkcjonowała jedna tego typu placówka, w której opieką było objętych 12 dzieci. W roku szkolnym 2015/2016 istniało 7 placówek wychowania przedszkolnego, w tym jedno przedszkole. Pozostałe placówki działały w szkołach podstawowych. W sumie uczęszczało do nich 269 dzieci, z czego do samego przedszkola 110. Liczba miejsc w placówkach wychowania przedszkolnego jest wystarczająca na potrzeby gminy. Na gminy jej terenie działa funkcjonuje również 6 szkół podstawowych, z czego 2 to szkoły niepubliczne prowadzone przez stowarzyszenie. W roku szkolnym 2015/2016 uczyło się w nich w sumie 912 dzieci. W samym Żerkowie działa również gimnazjum, do którego uczęszczało 328 uczniów.

Tabela 28 Edukacja – infrastruktura i liczba korzystających w roku szkolnym 2015/2016

Lp.	Rodzaj placówki	Liczba uczniów
1	Publiczne Przedszkole w Żerkowie	110
2	Szkoła Podstawowa w Żerkowie	412
3	Szkoła Podstawowa w Chrzanie	133
4	Szkoła Podstawowa w Dobieszczyźnie	149
5	Szkoła Podstawowa w Komorzu Przybysławskim	118
6	Szkoła Podstawowa w Ludwinowie (szkoła niepubliczna- stowarzyszenie)	60
7	Szkoła Podstawowa w Lubini Małej (szkoła niepubliczna- stowarzyszenie)	40
8	Gimnazjum w Żerkowie	328

Źródło: Urząd Miasta i Gminy Żerków

2.4.2. Infrastruktura kulturalna

W gminie Żerków w styczniu 2007 roku został utworzony Ośrodek Kultury i Rekreacji Mickiewiczowskie Centrum Turystyczne. Przedmiotem działalności OKiR MCT jest tworzenie, upowszechnianie i ochrona wszelkich form działalności w zakresie kultury, turystyki i rekreacji oraz aktywizowanie społeczności lokalnej. Należy jednak uznać, że swoją działalność kieruje głównie w kierunku rekreacji oraz turystyki.

W gminie działa również jedna biblioteka publiczna. W 2015 zapisanych do niej było 794 mieszkańców gminy, którzy w średnio w ciągu roku wypożyczyli 20 woluminów. Biblioteka od 2015 roku zajmuje się również organizacją wydarzeń kulturalnych na terenie gminy.

Tabela 29 Biblioteki i filie

Biblioteki i filie	1
Czytelnicy w bibliotekach publicznych	794
Wypożyczenie księgozbioru w woluminach na jednego czytelnika	20

Źródło: Statyczne Vademecum Samorządowca 2015

Ważnym punktem kulturalnym w gminie jest Muzeum Adama Mickiewicza w Śmiełowie, które jest oddziałem Muzeum Narodowego w Poznaniu. Jest to miejsce pamięci o pobycie wieszca w Wielkopolsce w latach 1831-32. Muzeum przechowuje m.in. autograf i listy pisane ręką poety oraz wiele innych pamiątek. Jest to jedyna stała ekspozycja w Polsce poświęcona twórcy "Pana Tadeusza". Muzeum organizuje wiele imprez kulturalno-edukacyjnych oraz "Zajazdy Śmiełowskie - Turystyka i wypoczynek" realizowane są głównie na terenach należących do parku krajobrazowego. Mieści się ono w Mickiewiczowskim Parku Kulturowym utworzonym 28 września 2007 roku. Obszar Parku tworzą miasto Żerków oraz wsie Brzóstków, Gęczew, Lgów oraz Śmiełów. Utworzenie parku ma na celu ochronę krajobrazu kulturowego oraz zachowanie wyróżniających się krajobrazowo terenów z zabytkami nieruchomymi.

W Żerkowie został również utworzony w 2015 roku amfiteatr. Znajduje się on w miejscu rozebranego w czasie II Wojny Światowej pałacu. Odbývają się w nim różnorodne imprezy. M.in. Dni Żerkowa.

W gminie działa również 17 świetlic wiejskich.

Świetlice wiejskie znajdują się w miejscowościach:

- Bieździadów
- Brzóstków
- Chrzan
- Dobieszczyzna
- Komorze Przybysławskie
- Lgów
- Lisew
- Lubinia Mała
- Ludwinów
- Miniszew
- Prusinów
- Raszewy
- Sierszew
- Stęgosz,
- Szczonów
- Żerniki

- Żółków
- Ludwinów

Należy również zauważyć, że w mieście Żerków, w którym mieszka co piąty mieszkaniec gminy nie ma miejsca, które umożliwiłoby, aktywizację społeczną, spotkania oraz integrację społeczności lokalnej. Jednocześnie 61,2% mieszkańców wypełniających ankietę wskazało, że za najważniejszy problem społecznym w gminie Żerków jest niska aktywność społeczna mieszkańców.

Zabytki

Na terenie gminy Żerków znajduje się wiele interesujących świadectw kultury materialnej z bardzo różnych epok historycznych, świadczących o zasiedlaniu tych terenów od dawna. Na południe od miasta Żerków znajduje się rozległe cmentarzysko z okresu rzymskiego oraz grób ciałopalny ze starszego okresu rzymskiego z II w. n.e. W Lisewie, 600 m na północ od wsi, nad rzeką Lutynią pozostało dobrze zachowane grodzisko wczesnośredniowieczne stożkowate o średnicy 140 m, obwarowane wałami i rowami, zwane Ostrowem pod Wilkowyją. W XIII i XIV wieku był tu gród kasztelański spalony w końcu XIV wieku. Dodatkowo przy samej granicy północno-zachodniej gminy, (1 km na południowy wschód od ujścia Lutyni oraz 350 m na południe od Franciszkowa) zachowało się niewielkie grodzisko pierścieniowate (okop).

Do najcenniejszych zabytków w Żerkowie należą:

- **Kościół św. Stanisława** - barokowy, jednonawowy, z lat 1717-1718 ufundowany przez wojewodę poznańskiego Macieja Radomickiego. Posiada bogate wyposażenie wewnątrz
- **Kaplica cmentarna barokowa** - ośmioboczna pochodząca z 1708 r. Znajduje się w niej obraz "Cierniem koronowanie" z XVI/XVII w. ze szkoły niemieckiej. Cmentarz usytuowany jest na wzgórzu, które stanowi pozostałość po słowiańskim grodzie.
- **Brama barokowa** przed kaplicą cmentarną z początku XVIII w. trójarkadowa z trójkątnym szczytem i herbem Radomickich – Kotwicz
- **Pozostałości okazałej rezydencji Macieja Radomickiego**, po której zachował się 25-hektarowy park z licznymi starymi i okazałymi drzewami (jesiony, wiązy, aleje grabowe) oraz różnorodne obiekty m.in. barokowej bramy wiodącej niegdyś do pałacu i przyległego do niej domu stróża z początku XIX w.
- **Zespół stodół** z końca XIX wieku i początku XX w. oraz zabudowania młyna z przełomu XIX/XX wieku, świadczących o rolniczym charakterze Żerkowa.

Na obszarze całej gminy znajduje się wiele ciekawych zabytków. M.in. w Śmiełowie jeden z najpiękniejszych dworów klasycystycznych w Wielkopolsce pochodzący z 1797 roku, czy kościół klasycystyczny z 1840 we wsi Brzósków. W gminie znajduje się również 11 zabytkowych parków, w tym 4 pałacowe (w Kretkowie, Raszewach, Śmiełowie, Żerkowie) i 7 podworskich (w Lgowie, Brzostkowie, Komorzu Przybysławskim, Miniszewie, Pawłowicach, Prusinowie, Przybysławiu).

2.4.3. Infrastruktura turystyczna, rekreacyjna i sportowa

Dzięki urozmaiconemu, polodowcowemu krajobrazowi, bogatej historii oraz wielu zabytkom gmina Żerków jest miejsce bardzo atrakcyjnym turystycznie. Bogate walory środowiskowe spowodowały powstanie Parku Krajobrazowego. Wpływ na to miała:

- unikalna rzeźba terenu, której elementem najbardziej charakterystycznym jest wyniosły pagór morenowy z kulminacjami Łysą Górą i Górą Żerkowską o wys. 161,155 m n.p.m. i wysokościach względnych 50 - 90 m (różnice wysokości pomiędzy wierzchołkami pagórków a dnem doliny Warty) - tak znaczne deniwelacje na niewielkich odległościach są niespotykane w innym miejscu Niziny Wielkopolskiej;
- wartości kulturowe związane z bogatą historią tego regionu (Żerków, Śmiełów, Brzostków);
- zwartość prehistoryczna (grodziska, stanowiska archeologiczne);
- wzorowo ukształtowany krajobraz rolniczy na północ od Żerkowa;
- zwartości turystyczno-krajoznawcze (zmiennosc krajobrazu, dalekie panoramy widokowe, zabytki architektury, zespoły dworsko-parkowe, muzeum, pamiątki po Mickiewiczu, Sienkiewiczu).
- lasy porastające terasy Warty i Lutyni w rejonie Franciszkowa - uznawane za najpiękniejsze i najbardziej pierwotne w Wielkopolsce

Poznanie gminy ułatwiają wytyczone szlaki oraz ścieżki edukacyjne.

Szlak pieszy

Przez gminę przebiega jeden szlak pieszy o łącznej długości 37 km. Początek szlaku znajduje się przy stacji kolejowej w Jarocinie. Stąd znaki prowadzą przez Wilkowyję, Tarce, Lisew, Żerków do Śmiełowa położonego na obszarze Żerkowsko - Czeszewskiego Parku Krajobrazowego. Ze Śmiełowa szlak prowadzi dalej przez Dębno, Wolicę Kozią, Nowe Miasto n/Wartą do Książa Wielkopolskiego.

Turystyczne szlaki rowerowe

Przez teren gminy przebiega Transwielkopolska Trasa Rowerowa, która łączy najważniejsze obiekty przyrodnicze oraz zabytki architektoniczne. Żerkowsko- Czeszeńska ósemka składa się z dwóch tras biegnących głównie bocznymi, mało uczęszczanymi drogami.

Są to:

- Szlak czerwony: Miłosław - Mikuszewo - Czeszewo – Dębno - Żerków (długość trasy - 35 km).
- Szlak czarny: Miłosław - Winna Góra - Czeszewo – Śmiełów- Żerków (długość trasy - 35 km).

Spływy kajakowe

Walory przyrodniczo – krajoznawcze gminy Żerków można podziwiać również spływając kajakiem rzekami Wartą, Prosną oraz Lutynią. Wypożyczalnie sprzętu prowadzi Zakład Aktywności Zawodowej „PROMYK” w Żerkowie oraz firma prywatna.

Baza noclegowa

Baza noclegowa w gminie jest dobrze rozwinięta. Składają się na nią noclegi o różnych standardzie. Składa się na nią:

- Ośrodek Kultury i Rekreacji Mickiewiczowskie Centrum Turystyczne w Żerkowie (jednostka organizacyjna gminy):

- Trzygwiazdkowy Hotel MCT w Żerkowie z 118 miejscami noclegowymi w apartamentach oraz pokojach 1,2,3 osobowych.. Do dyspozycji gości hotelowych dostępne są sale konferencyjne wyposażone w sprzęt multimedialny, sale bankietowe kawiarnia i parking.
- Baza noclegowa dostosowana do potrzeb grup zorganizowanych i klientów indywidualnych przygotowana do przyjęcia 200 osób.
- ośrodek konferencyjno – szkoleniowy. Posiada 10 sal konferencyjnych i szkoleniowych wyposażonych kompleksowo w sprzęt multimedialny.
- Przy szkole podstawowej w Żerkowie działa całoroczne Schronisko Młodzieżowe PTSM. Dodatkowo na terenie gminy działają 4 gospodarstwa agroturystyczne w miejscowościach: Żerniki, Lubinia Mała, okolice Lgowa oraz Żerków³.

Oferta gastronomiczna

- Restauracja „Morena” na terenie basenów kąpielowych odkrytych. Ponadto istnieje możliwość organizacji imprez okolicznościowych. Restauracja wchodzi w skład kompleksu Mickiewiczowskiego Centrum Turystycznego
- Restauracja „Na skarpie”, Żerków
- Pizzeria „Familijna”, Żerków

Na terenie gminy Żerków funkcjonuje wiele obiektów sportowych i rekreacyjnych. Są to:

Stadion Sportowy im. Janusza Jajczyka w Żerkowie

Jest to stadion z boiskiem piłkarskim o wymiarach 105m x 68 m wraz z okólną 4- torową bieżnią tartanową 400 m i 6 torami do biegów krótkich, budynkiem zaplecza sanitarnego oraz widownią. Posiada również rozbieg do rzutu oszczepem, skoku w dal i wzwyż oraz pchnięcia kulą. Boisko uzyskało certyfikat Polskiego Związku Lekkiej Atletyki.

Co roku organizowane są na stadionie zawody m.in. Mistrzostwa Zrzeszenia LZS w biegach przełajowych, Mistrzostwa Wielkopolski LZS Młodzieży Szkolnej w Lekkiej Atletyce.

Boiska w Żerkowie

Kompleks boisk z nawierzchnią ze sztucznej trawy zawiera boisko do piłki nożnej, koszykówki, bieżnie do biegów krótkodystansowych oraz skocznie do skoku w dal i wzwyż. Mieści się on przy Gimnazjum i Szkole Podstawowej w Żerkowie .

Kręgielnia ze strzelnicą i salą bilardową

W budynku mieści się w pełni profesjonalna kręgielnia typu „bowling” z 6 torami, strzelnica sportowa z 4 torami oraz 4 stoły bilardowe.

Baseny kąpielowe

W gminie mieści się również kompleks basenów otwartych wraz z zabytkowym budynkiem, w którym znajduje się restauracja. Miejsce to przyciąga co roku kilkanaście tysięcy osób, zarówno

³ http://www.zerkow.pl/asp/pl_start.asp?typ=14&sub=12&menu=27&strona=1

mieszkańców gminy Żerków oraz sąsiednich, jak również turystów. Obecnie kompleks wymaga jednak modernizacji. W jego skład wchodzi:

- brodzik dla dzieci,
- basen o głębokości 70 do 120 cm
- basen o głębokości 120 do 180 cm
- basen o głębokości 180 do 350 cm z wieżą do skoków

Sala gimnastyczna w miejscowości Dobieszczyzna

Budynek posiada boisko do siatkówki, koszykówki i piłki ręcznej.

Orlik w miejscowości Dobieszczyzna

Na Orliku znajduje się boisko do piłki nożnej o wymiarach 30,0m x 62,0m o powierzchni 1860m² (pole gry 26,0m x 56,0m), boisko wielofunkcyjne o wymiarach:19,1m x 32,1m o powierzchni 613,11m² (pole gry 15,1m x 28,1m) oraz budynek zaplecza socjalnego.

Sala sportowa w Chrzanie

Budynek posiada boisko do siatkówki, koszykówki i piłki ręcznej o wymiarach 13,0 m x 24 m z widownią i niezbędną infrastrukturą. Wewnątrz obiektu znajdują się szatnie, sanitariaty, pokój trenerski oraz duża sala do ćwiczeń typu fitness. Sala została wyposażona w profesjonalny sprzęt sportowy do koszykówki, piłki ręcznej, siatkówki i ćwiczeń gimnastycznych.

Hala sportowa przy Gimnazjum w Żerkowie

Kort tenisowy w Żerkowie

Kort tenisowy znajduje się w Żerkowie w pobliżu basenów i kręgielni. Inwestycja zrealizowana w 2015 roku. Cały obiekt jest ogrodzony a jego nawierzchnia wykonana jest z tartanu. Służy nie tylko do grania w tenisa, ale także do siatkówki i badmintona.

Siłownia zewnętrzna w Żerkowie

W skład siłowni wchodzi 13 urządzeń dostosowanych do różnych grup wiekowych mieszkańców.

Boisko ze sztuczną nawierzchnią na osiedlu w Żerkowie

Boisko sportowe o wymiarach 31 m x 62 m znajduje się w północnej części miasta Żerkowa, gdzie trwa rozbudowa osiedla domów jednorodzinnych. Posiada nawierzchnię z trawy syntetycznej i jest ogrodzone. Na boisku znajduje się również oświetlenie.

Boiska naturalne w Lisewie, Żernikach, Stęgoszy, Raszewach, Brzóstkowie

Należy jednak dodać, że część obiektów sportowych oraz rekreacyjnych jest już wyeksploatowana i wymaga renowacji. Należą do nich m.in. zespół basenów odkrytych w Żerkowie.

Tereny rekreacyjne

W mieście Żerków, na terenie Mickiewiczowskiego Centrum Turystycznego znajduje się Park Miejski, który stanowi miejsce rekreacji dla jego mieszkańców oraz turystów. Obecnie wymaga on jednak modernizacji, m.in. renowacji alejek, pielęgnacji zieleni, tj. usunięcia wiatrołomów i powalonych drzew oraz nasadzenia nowej roślinności, wymiany oświetlenia. Dodatkowo w mieście Żerków powstają nowe domy, głównie na tzw. Nowym Osiedlu. Jednocześnie jest to obszar, na którym brakuje terenów zielonych. Mieszkańcy chcący odpocząć wśród zieleni muszą się udać do Parku Miejskiego (miejsce oddalone o ponad 10 minut drogi).

Władze gminy również sukcesywnie rozbudowują tereny rekreacyjne m.in. place zabaw, boiska etc. w poszczególnych miejscowościach. Mimo to, na części z nich nadal brakuje takiej infrastruktury.

2.4.4. Infrastruktura komunikacyjna

Gmina Żerków położona jest w pewnym oddaleniu od głównych szlaków komunikacyjnych. Najbliżej usytuowana droga krajowa znajduje się na zachód od gminy. Jest to droga krajowa nr 11 przebiegająca przez województwa zachodniopomorskie, wielkopolskie, opolskie i śląskie. Układ komunikacyjny gminy oparty jest głównie na drogach powiatowych i gminnych. Dodatkowo przez południową część gminy przebiega droga wojewódzka nr 443 relacji Jarocin – Gizałki – Rychwał – Tuliszków o długości 6,394 km. Komunikację zapewnia łącznie 18 dróg powiatowych o długości 94,367 km oraz drogi gminne, których długość na terenie gminy wynosi ogółem 238 km. W tym na obszarze miasta 3,83 km, gminny 64 km, w tym utwardzone 46,6 km oraz dojazdowe do gruntów rolnych i leśnych - 174 km (utwardzone 42,7 km). Stan infrastruktury drogowej oceniany jest jako dobry lub bardzo dobry.

Numeracja dróg powiatowych:

- **13101** Jarocin - Żerków
- **13103** Żerków - Grab
- **13113** Mieszków - Radlin - Żerków
- **13114** Żerków - Przybysław - Pogorzelica
- **13115** Komorze - Żerniki - Prusinów
- **13116** Przybysław - Antonin
- **13117** Żerków - Śmiełów - Paruchów
- **13118** Śmiełów - Pogorzelica
- **13119** Żerków - Bieździadów - Dębno
- **13120** Bieździadów - Chrzan - Stęgosz
- **13121** Żerków - Chrzan
- **13122** Żerków - Żerniki
- **13123** Sucha - Dobieszczynna - Miniszew
- **13125** Lisew - Łuszczanów - Wilkowyja
- **13150** Kotlin - Sławoszew - Sucha
- **13183** Brzóstków - Raszewy
- **13186** Komorze - Ruda Komorska
- **13187** Kretków - Lisewo

Gmina Żerków znajduje się w następującej odległości od większych ośrodków miejskich:

- Jarocin stolica powiatu – 15 km
- Konin – 58 km
- Poznań stolica województwa – 71,5 km
- Kalisz - 60,5 km
- Warszawa stolica kraju – 274 km



Źródło: <http://www.zerkow.pl/>

Transport publiczny

Przez gminę przebiega linia kolejowa relacji Gniezno - Jarocin ze stacją na terenie gminy w Chrzan (4 km od miasta Żerków). Obecnie połączenia kolejowe na tej trasie zostały zawieszony, jednakże trwają prace remontowe mające przywrócić połączenie.

Transport kolejowy jest zastępowany połączeniami autobusowymi z Jarocinem. W dni powszednie jest ich kilkanaście z miasta Żerków. Natomiast transport publiczny w terenie gminy nie jest rozbudowany. Nie wszystkie miejscowości mają połączenia komunikacji publicznej.

2.4.5. Identyfikacja problemów w sferze przestrzenno - funkcjonalnej

- Część obiektów sportowych i rekreacyjnych wymaga modernizacji, ponieważ są wyeksploatowane. Jednocześnie w niektórych miejscowościach w gminie nadal brakuje miejsc pozwalających na rekreację, spędzanie wolnego czasu.
- Brak żłobków
- W gminie jest 17 świetlic wiejskich, jednak brakuje wspólnego miejsca pozwalającego na aktywizację społeczną mieszkańców miasta Żerków
- Brak terenów zielonych na tzw. Nowym Osiedlu w Żerkowie.
- Nie wszystkie miejscowości są połączone komunikacją publiczną.

2.5.Sfera środowiskowa

2.5.1. Uwarunkowania przyrodnicze

Ukształtowanie terenu jest jedną z najbardziej charakterystycznych cech środowiska gminy. Jej piękny i niespotykany na Niżu krajobraz spowodował, że okolice te noszą zwyczajową nazwę „Szwajcarii Żerkowskiej”.

Pod względem fizyczno – geograficznym gmina położona jest w mezoregionie Wał Żerkowski (Kondracki, 2002), który stanowi wschodnią część Pojezierza Leszczyńskiego. Region ten graniczy od północy z Kotliną Śremską, od zachodu z Pojezierzem Krzywińskim, od południowego zachodu na krótkim odcinku z Wysoczyzną Leszczyńską, od południa z Wysoczyzną Kaliską a od wschodu, również na krótkim odcinku, z Równiną Rychwalską. Na samym wschodzie region styka się z Doliną Konińską.

Mezoregion ten jest bezzeziornym, glacieotektonicznie spiętrzonego wałem, uważanym za marginalną formę fazy leszczyńskiej zlodowacenia Wisły. Wał rozpościera się pomiędzy dolinami Warty i Lutyni i wznosi się do 161 m n.p.m. w Łysej Górze. Pod Mieszkowem znajduje się wyrazisty oz o długości 10 km. Przez gminę przepływa rzeka Warta oraz jej dopływy Lutynia i Proсна. Łączna długość cieków powierzchniowych w gminie wynosi 265,6 km, w tym, około 40 km uregulowanych.

Obszary ochrona przyrody

Ze względu na swoje wyjątkowe walory przyrodnicze na terenie gminy znajduje się wiele obszarów jej prawnej ochrony.

Żerkowsko - Czeszewski Park Krajobrazowy

Został utworzony Rozporządzeniem Wojewodów Poznańskiego i Kaliskiego z dnia 17 października 1994 r. Park obejmuje 15 794,84 ha na obszarach gmin Miłosław, Nowe Miasto oraz Żerków. Do parku włączonych jest 8.680 ha w północno-zachodniej i środkowej części gminy Żerków, co stanowi 50,9 % jej powierzchni i 55,4% ogólnej powierzchni parku.

Przedmiotem ochrony jest unikatowa, bardzo urozmaicona rzeźba terenu, bogate i ciekawe zbiorowiska roślinne, rzadkie gatunki i roślin i zwierząt, a także wartości kulturowe, związane z bogatą przeszłością tego regionu. Teren parku leży w dorzeczu Warty i odwadniają go rzeki Warta, Miłosława i Lutnia. Rzeki te na terasie zalewowej utworzyły liczne, niezwykle malownicze starorzecza, które w okresie przelotów pełnią funkcje zimowiska ptaków wodnych. Ptaki wodne przebywają

również na stawach rybnych, których wiele znajduje się w dolinie Miłosławki. Na terenie parku wraz z przyległymi obszarami proponowanymi do włączenia do parku stwierdzono dotychczas 208 gatunków ptaków”.

Pradolina Warciańsko-Odrzańska dzieli park na dwie części: część północną o charakterze rolniczo-leśnym, w której zdecydowanie przeważają lasy, oraz południową, o krajobrazie mozaikowym, w której przemiennie występują różne ekosystemy leśne, polne, łąkowe, wodne i osady wiejskie. Urozmaicona rzeźba powierzchni Parku jest wynikiem działalności lodowca na tych terenach. Można tu wyróżnić cztery wyraźne formy tej rzeźby. Od północy są to: wysoczyzna morenowa płaska i falista, rozciąga się z północnego wschodu na południowy zachód doliną Miłosławki, urozmaicona licznymi stawami rybnymi. Kolejną formą jest Pradolina Warty z wyraźnie wykształconymi terasami, na których zachowało się wiele starorzeczy.

Wybitnym elementem jest wyniosły pagór morenowy tzw. Wał Żerkowski, o bardzo dużym urozmaiceniu rzeźby, z kulminacjami Łysej Góry (161 m n.p.m.) i Góry Żerkowskiej (155 m n.p.m.). Liczne rozcięcia erozyjne, parowy, silne nachylenie krawędzi oraz wysokości względne, dochodzące tu do 90 m, nadają tej części parku szczególnego uroku. To stąd, z wyniesionych wysoko ponad dolinę Warty okolic Żerkowa, rozciągają się wspaniałe widoki na odległe lasy, wsie i dwory. Ostatnią formą rzeźby terenu jest Pradolina Żerkowska, otaczająca od południa, wschodu i północy Wał Żerkowski. Jej dnem płynie Lubieszka, lewy dopływ Lutni.

W południowej części parku przeważają monokultury sosnowe, wprowadzone na uboższych siedliskach, natomiast leżące w części północnej tzw. lasy czeszewskie należą do najpiękniejszych, najbardziej interesujących obszarów leśnych Wielkopolski. Lasy te porastają terasy doliny Warty i mają charakter często zbliżony do naturalnego, stanowiąc z tego względu cenny obiekt badań geobotanicznych. Występują w nich głównie: jesion zwyczajny, dąb szypułkowy, lipa drobnolistna, olsza czarna, rzadziej wiąz i brzoza brodawkowata, a także wiele gatunków roślin chronionych.

Na terenie Żerkowsko-Czeszewskiego Parku Krajobrazowego znajduje się wiele atrakcji przyrodniczych, które zostały objęte dodatkową ochroną, poprzez utworzenie rezerwatów przyrody, pomników przyrody i parków podworskich. Rezerваты przyrody powstały dla szczególnej ochrony unikatowych obszarów przyrodniczych. Są to trzy rezerваты leśne „Czeszewski Las”, „Dwunastak” i „Dębno nad Wartą”.

Rezerwat „Czeszewski Las”

Rezerwat leśny utworzony w 2004 r. na powierzchni 222,62 ha, położony jest w gminach Miłosław i Żerków, na lewym brzegu Warty na wysokości przeprawy promowej w Czeszewie (powiat wrzesiński). W skład rezerwatu weszły m.in. wcześniej istniejące na tym terenie od 1959 r. rezerваты „Czeszewo” i „Lutynia”.

Celem powołania rezerwatu jest ochrona łąkowo-jesionowego oraz grądu niskiego, rosnących na okresowo zalewanych terasach doliny Warty. Rosną tu wspaniałe drzewostany, a wśród nich wiekowe dęby osiągające wysokość do 34 m i do 400 cm obwodu pni. Obniżenia terenowe zajmują lasy łąkowe, w których występują w górnym piętrze dęby szypułkowe, jesiony wyniosłe, wiąz szypułkowy i pospolite, natomiast dolne piętro tworzą graby zwyczajne, lipy drobnolistne i klony polne. W skład bardzo bujnego runa wchodzi m.in.: czyściec leśny, czartawa pospolita, jeżyna popielica, kostrzewa olbrzymia i ziarnopłon wiosenny. W miejscach wyżej położonych występują lasy

gradowe, które tworzą dęby szypułkowe z udziałem jesionów wyniosłych, lip drobnolistnych i grabów zwyczajnych w domieszce z wiązami pospolitymi i klonami zwyczajnymi. Na runo tego zespołu składają się: gwiazdnica wielokwiatowa, groszek wiosenny, jaskier różnolistny, kokoryczka wielokwiatowa, marzanka wonna, czyściec leśny, świerząbek gajowy, prosownica rozpięzchła i turzyca odległokłosa.

Obszar chronionego krajobrazu "Szwajcaria Żerkowska"

Powstał w 1989 r. pod nazwą "Szwajcaria Żerkowska". Obecnie w przeważającej większości, oprócz fragmentu w części zachodniej, wchodzi w skład Żerkowsko – Czeszewskiego Parku Krajobrazowego.

Utworzenie miało na celu zabezpieczenie przed zniszczeniem lub degradacją walorów przyrodniczych okolic Żerkowa charakteryzujących się bardzo urozmaiconą rzeźbą terenu, bogatą szatą roślinną i występowaniem rzadkich gatunków zwierząt."

Obszar Natura 2000 Dolina Środkowej Warty

Obszar specjalnej ochrony ptaków (Dyrektywa Ptasia) o powierzchni 57104,4 ha. Obszar obejmuje dolinę Warty pomiędzy wsią Babin (koło Uniejowa) i Dębno n.Wartą (koło Nowego Miasta n. Wartą). Dolina ma szerokość od 500 m do ok. 5 km, wypełniona jest przez mady i piaski. Brak obwałowania w zachodniej części tego odcinka doliny umożliwia okresowe zalewy. Zmienność biegu Warty ma odbicie w różnorodnej roślinności obszaru. Wyróżniono tu kilkanaście cennych siedlisk, w tym przede wszystkim górskie i niżowe murawy bliźniczkowe, naturalne, eutroficzne zbiorniki wodne i starorzecza, zmienno wilgotne łąki trzęślicowe i lasy łęgowe oraz nadrzeczne zarośla wierzbowe, murawy kserotermiczne i wydmy śródlądowe z murawami szczotlichowymi. Dno doliny zajmują ekstensywnie użytkowane łąki i pastwiska, a także grunty orne o znacznej powierzchni. Tereny między wałami porastają wikliny nadrzeczne, jak również niewielkie zadrzewienia olchowe.

Ornitologicznym „punktem ciężkości” jest Nadwarciański Park Krajobrazowy, zajmujący ok. 40% powierzchni ostoi. Występuje tu ponad 230 gatunków ptaków, z czego ponad połowa to gatunki łęgowe. Teren ten jest jedną z najważniejszych ostoi ptasich o randze europejskiej E 36. Występują tu co najmniej 42 gatunki ptaków z załącznika I Dyrektywy Rady 79/409/EWG, 18 gatunków z Polskiej Czerwonej Księgi.

Największa koncentracja ptactwa przypada na czas wędrówek - liczba gęgaw i gęsi zbożowych oraz białoczelnych wynosi wówczas na terenie ostoi kilkanaście tysięcy osobników, a kaczek do 20 tysięcy. Spośród notowanych tu ssaków na uwagę zasługują coraz częściej pojawiające się bobry i wydry. Świat płazów reprezentują kumak nizinny i traszka grzebieniasta, z ryb występują koza, różanka i piskorz, a z owadów kozioróg dobosz.

Obszar Natura 2000 Lasy Żerkowsko-Czeszewskie

Zajmują powierzchnię 7158,2 ha. Jest on zlokalizowany częściowo w Gminie Żerków. Chronione są tu niezwykle cenne fragmenty doliny zalewowej Warty i dolnego odcinka Lutyni, gdzie znajdują się między innymi łąki jesionowo-wiązowe, jesionowo-olszowe oraz grądy. Lasy łęgowe oraz grądy poprzeplatane są licznymi łąkami oraz pastwiskami różnych typów jak i licznymi rozległymi starorzeczami z dobrze zachowaną roślinnością z klasy Lemneta minoris i Potametea. Łącznie na terenie ostoi zidentyfikowano 11 typów siedlisk z Załącznika I Dyrektywy Rady 92/43/EWG pokrywających 38% powierzchni chronionego obszaru. Teren ten stanowi również cenną ostoję florystyczną, co prawda nie ma tutaj gatunków roślin wymienionych w Załączniku II Dyrektywy Rady

92/43/EWG, jednak stwierdzono w tej ostoi 7 gatunków z Polskiej Czerwony Listy roślin oraz 34 gatunki uznane za rzadkie i zagrożone w Wielkopolsce.

Obszar Natura 2000 Ostoja nadwarciańska

Jest to specjalny obszar ochrony siedlisk zatwierdzony decyzją komisji europejskiej w 2007 roku. Obejmuje ona swym zasięgiem 26653,1 ha, usytuowanych w dwóch mezoregionach:

- Dolina Konińska,
- Kotlina Śremska.

Należy do niej fragment doliny Środkowej Warty - jeden z najlepiej zachowanych naturalnych i półnaturalnych obszarów typowej rzeki nizinnej. Warta płynie tu równoleżnikowo w Pradolinie Warszawsko-Berlińskiej ukształtowanej w czasie ostatniego zlodowacenia. Terasa zalewowa Warty osiąga miejscami ponad 4 km szerokości i cechuje się dużą różnorodnością szaty roślinnej.

Współczesne dno doliny powstało przede wszystkim na skutek akumulacyjnej i erozyjnej działalności wód rzecznych (Warty, a w mniejszym stopniu Proсны i Czarnej Strugi). Rzeźba terenu obfituje w formy fluwialne takie jak: wały przykorytowe, terasę zalewową z różnego typu starorzeczami, terasę wydmową oraz pagórki wydmowe. Ważny dla obszaru jest stosunkowo niski poziom antropogenicznego przekształcenia wynikająca z niekorzystnych warunków dla rozwoju intensywnych form gospodarowania (w tym masowej rekreacji). Szata roślinna jest głównie półnaturalna i naturalna. W zagłębieniach bezodpływowych w obrębie terasy wydmowej występują torfowiska przejściowe. Na terenie obszaru dominuje ekstensywna gospodarka łąkowo-pastwiskowa (m.in. tradycyjny na tych terenach wypas gęsi) z udziałem leśnictwa. Pola uprawne koncentrują się w miejscach wyniesionych oraz na krawędzi doliny. Niektóre fragmenty terenu, zwłaszcza w pasie przy korytowym Warty, podlegają praktycznie jedynie procesom fluwialnym kształtującym roślinność naturalną. Na terenie ostoi znajdują się także śródlądowe łąki halofilne, cechujące się bardzo dobrym stanem zachowania, z bogatymi populacjami ginących gatunków słonorośli (np. *Triglochin maritimum*) oraz krytycznie zagrożonego w Polsce storczyka błotnego *Orchis palustris*.

Obszar obejmuje co najmniej 25 rodzaje siedlisk wymienionych z w Załączniku I dyrektywy Rady 92/43/EWG. Są one bardzo zróżnicowane od bagiennych do suchych, wydmowych. Stwierdzono tu także występowanie 12 gatunków z Załącznika II Dyrektywy Rady 92/43/EWG. Bogata jest fauna płazów jak i roślin naczyniowych liczącą ponad 1000 gatunków, spośród których około 100 znajduje się na krajowej i/lub regionalnej czerwonej liście taksonów zagrożonych.

Pomniki przyrody

Na terenie gminy znajdują się również liczne pomniki przyrody wpisane do rejestru Wojewódzkiego Konserwatora Przyrody. Są to pojedyncze drzewa, grupy drzew oraz jeden park podworski.

Rolnictwo i leśnictwo

Gmina Żerków charakteryzuje się krajobrazem rolniczo-leśnym. Użytkowanie funkcjonalno - przestrzenne uwarunkowane jest różnorodną rzeźbą terenu.

Dolina Warty, Proсны i Lutyni wraz z terenami zalewowymi stanowi krajobraz równinny, zajęty przez łąki lasy, starorzeczka, miejscami grunty orne oraz nieliczne osady. Wzgórza Żerkowskie w najwyższych partiach porastają lasy. Na wyższych tarasach rzecznych oraz zboczach wzgórz dominują grunty orne to strefa rolniczo - osadnicza.

Główną formą zagospodarowania terenu są użytki rolne. Wg stanu na koniec 2011 roku obejmowały one 77,53% powierzchni gminy, w tym grunty orne stanowią 69,39% tj. 11 611,14 ha. Użytki zielone (8,46%) znajdują się głównie w dolinie rzek Warty, Prosny, Lutyni i Lubieszki. Lasy porastają gminę głównie w jej środkowej i północnej części.

Gmina ma korzystne warunki dla rozwoju rolnictwa. Na jej terenie występują gleby wytworzone z piasków gliniastych często głęboko osadzonych w glinach. Region ten cechuje duży udział mad średnio zwięzłych o składzie mechanicznym glin lekkich i pyłów (z uwagi na tereny okresowo podmokłe i zalewowe w dnach dolin Warty, Prosny i Lutyni). Koncentracja najlepszych gleb w gminie występuje w jej północno – wschodniej części. Są to gleby II i IIIa klasy bonitacyjnej, złożone z mad rzecznych, gleb bielcowych oraz gleb brunatnych. Na pozostałym obszarze występują bardzo różnorodne gleby klasy II – V typu bielice, brunatne, czarne ziemie.

Tabela 30 Użytkowanie gruntów w gminie Żerków – wg stanu na 31.12.2011 r.

Typ użytkowania	ha	%
grunty orne	11 611,14	69,39
sady	65,6553	0,39
łąki trwałe	858,6226	5,13
pastwiska trwałe	438,092	2,62
lasy, grunty leśne	2 537,09	15,16
grunty zadrzewione i zakrzewione	53,1769	0,32
grunty pod wodami – wody stojące	15,679	0,09
grunty pod wodami – wody płynące	123,0621	0,74
grunty pod wodami – rowy	98,8934	0,59
drogi	413,2459	2,47
tereny zabudowane	351,4248	2,1
tereny różne, użytki kopalne	80,0901	0,48
nieużytki	86,6097	0,52
razem	16 732,78	100

Studium Uwarunkowań i Kierunków Zagospodarowania Przestrzennego Gminy Żerków (2012)

2.5.2. Ochrona środowiska

W Planie Gospodarki Niskoemisyjnej dla gminy Żerków (2014-2020) zdiagnozowano następujące obszary problemowe:

- *Niezadawalający stan jakości powietrza* - W 2014 r. stwierdzono niedotrzymane poziomy dla pyłu PM10, benzo(a)pirenu B(a)P i dla ozonu w przypadku celu docelowego oraz w przypadku celu długoterminowego ustalonego na rok 2020. Na terenie gminy odczuwalna jest uciążliwość niskiej emisji zwłaszcza w sezonie jesienno – zimowym, której główną przyczyną są paleniska domowe w domach jednorodzinnych i gospodarstwach rolnych, niskiej sprawności, wykorzystujące węgiel złej jakości, znaczne straty energii cieplnej spowodowane niezadawalającym stanem technicznym budynków. Zły stan powietrza powodowany jest również przez emisję zanieczyszczeń ze źródeł komunikacyjnych i sektora przemysłowego.
- *Ograniczone środki finansowe na ochronę powietrza* – w gminie Żerków do tej pory nie prowadzono programu pomocowego wspomagającego wymianę ogrzewania na bardziej

ekologiczne. Mieszkańcy gminy nie posiadają wystarczającej wiedzy w zakresie możliwości pozyskania dofinansowania na wymianę kotłów, termomodernizację budynków czy wdrażanie instalacji OZE w domach mieszkalnych.

Należy również dodać, że uciążliwość niskiej emisji była wskazywana również podczas konsultacji społecznych. Wpływ na nią ma również ukształtowanie terenu tzw. Szwajcaria Żerkowska. Problem smogu szczególnie odczuwalny jest w mieście Żerków, ze względu na gęstą zabudowę oraz dużą część domów, która nadal jest opalana węglem.

Na terenie gminy nie znajdują się odpady stwarzające zagrożenie dla życia, zdrowia, ludzi, bądź stanu środowiska.

2.5.3. Identyfikacja problemów w sferze środowiskowe

Na terenie gminy Żerków budynki nadal są opalane węglem w starych piecach. W konsekwencji w sezonie jesienno-zimowym znacznie odczuwalna jest uciążliwość niskiej emisji i występuje zjawisko smogu.

2.6. Sfera gospodarcza

2.6.1. Struktura gospodarcza gminy

Gmina Żerków jest typową gminą rolniczą. Jest to dominująca gałąź gospodarki, która stanowi główne źródło utrzymania mieszkańców. Użytki rolne zajmują w gminie Żerków ponad 78%, w tym grunty orne 69,4%. W gminie zdecydowanie dominuje rolnictwo indywidualne, choć działają również duże gospodarstwa rolne funkcjonujące w ramach spółki. Na jednego mieszkańca przypada 1,2 ha użytków rolnych (średnio w woj. Wielkopolskim 0,60 ha).

W rękach prywatnych znajduje się 80% areалу użytków rolnych gminy. W mieście jest to 229 (w tym 40 gospodarstw rolnych), a w gminie 2050 indywidualnych użytkowników (w tym 1061 gospodarstw rolnych, 989 działek rolnych). Równocześnie 536, czyli 48,68% z nich, to gospodarstwa małe, o areale poniżej 5 ha. Należy do nich razem 1414ha, czyli 16,46% prywatnych użytków rolnych. Tylko 179 gospodarstw, czyli niecałe 16,26%, ma areal powyżej 15 ha. Należy do nich 4825,3472 ha, czyli 56,25% arealu⁴.

Zgodnie z Centralną Ewidencją i Informacją o Działalności Gospodarczej (wg stanu na dzień 15.02.2017) w gminie Żerków zarejestrowanych jest 548 podmiotów gospodarczych, z czego 186 w samym mieście. Stanowi to 34% wszystkich podmiotów gospodarczych. W porównaniu ze średnią dla kraju oraz województwa wielkopolskiego liczba podmiotów wpisanych do rejestru REGON na 10 tysięcy mieszkańców nie jest wysoka. Wynosi ona 748,3 przedsiębiorstwa (2015 rok), natomiast średnia dla kraju wynosi 1088,6, a województwa 1179,4. Dostrzegalna jest również różnica na tle samego powiatu jarocińskiego. W przeliczeniu na 10 tys. mieszkańców wynosi ona 117 podmiotów wpisanych do rejestru REGON.

Należy również zwrócić uwagę, że w latach 2010-2015 nastąpił relatywnie duży wzrost liczby podmiotów gospodarczych w gminie Żerków. W tym okresie w przeliczeniu na 10 mieszkańców liczba podmiotów wpisanych do rejestru REGON podniosła się o 96,2 jednostek. Jednakże dynamika

⁴ Studium uwarunkowań i kierunków zagospodarowania przestrzennego gminy Żerków

wzrostu przypada na pierwsze 3 lata, aby później się ustabilizować. W 2014 roku nastąpił również spadek. W tym czasie liczba nowo wpisanych podmiotów była mniejsza do wyrejestrowanych.

Tabela 31 Podmioty wpisane do rejestru REGON na 10 tys. ludności

	2010	2011	2012	2013	2014	2015
Polska	1014,7	1004,2	1031,7	1057,3	1070,6	1088,6
województwo wielkopolskie	1089,4	1089,5	1120,6	1147,5	1164,6	1179,4
powiat jarociński	800,3	791,0	825,2	849,1	854,6	865,3
gmina Żerków	652,1	670,8	710,3	748,3	740,5	748,3

Źródło: <https://bdl.stat.gov.pl>, data pobrania 2017.02.09

Tabela 32 Podmioty nowo wpisane do rejestru REGON na 10 tys. ludności

	2010	2011	2012	2013	2014	2015
Polska	104,4	89,8	93,0	94,9	92,9	93,6
województwo wielkopolskie	110,9	98,1	102,2	102,5	101,7	102,5
powiat jarociński	103,5	81,0	95,7	82,9	87,9	74,3
gmina Żerków	89,1	82,6	91,2	85,9	80,4	57,4

Źródło: <https://bdl.stat.gov.pl>, data pobrania 2017.02.09

Tabela 33 Podmioty wykreślone z rejestru REGON na 10 tys. ludności

	2010	2011	2012	2013	2014	2015
Polska	61,7	99,6	65,5	70,1	79,2	76,0
województwo wielkopolskie	65,0	95,8	70,1	74,7	82,4	85,8
powiat jarociński	60,8	90,7	62,9	60,0	80,5	63,3
gmina Żerków	41,7	69,3	59,9	58,2	84,2	53,6

Źródło: <https://bdl.stat.gov.pl>, data pobrania 2017.02.09

Działalność rolniczą zajmują się głównie osoby fizyczne prowadzące wyłącznie indywidualne gospodarstwa rolne, które nie są ujęte w rejestrze podmiotów gospodarki narodowej. Wyłączając je głównym obszarem działalności gospodarczej w gminie wśród osób fizycznych jest handel tj. sekcja G klasyfikacji PKD (handel hurtowy i detaliczny; naprawa pojazdów samochodowych, włączając motocykle) oraz sekcja F (budownictwo). Wśród osób fizycznych stanowi to 25% i 23% wszystkich podmiotów. Trzecią pod względem udziału jest sekcja C (przetwórstwo przemysłowe). W przypadku osób prawnych i jednostek organizacyjnych nie mających osobowości prawnej trudno wyszczególnić dominującą branżę. Do najliczniejszych należą sekcja S i T (Pozostała działalność usługowa i Gospodarstwa domowe zatrudniające pracowników; gospodarstwa domowe produkujące wyroby i świadczące usługi na własne potrzeby) 19,5%, sekcja A (rolnictwo, leśnictwo, łowiectwo i rybactwo) 14,8%, sekcja G klasyfikacji PKD (handel hurtowy i detaliczny; naprawa pojazdów samochodowych, włączając motocykle) 13,3% oraz sekcja O (administracja publiczna i obrona narodowa, obowiązkowe zabezpieczenie społeczne) 10,2%.

Tabela 34 Osoby fizyczne prowadzące działalność gospodarczą wg sekcji PKD 2007

Branża	2012	2013	2014	2015
ogółem	642	667	652	653
Sekcja A	47	49	38	43

Sekcja B	4	4	5	6
Sekcja C	90	94	92	94
Sekcja D	0	0	0	0
Sekcja E	0	0	0	0
Sekcja F	149	162	154	152
Sekcja G	168	173	163	163
Sekcja H	30	33	36	34
Sekcja I	15	14	15	13
Sekcja J	8	10	11	14
Sekcja K	11	11	10	11
Sekcja L	2	2	1	0
Sekcja M	37	36	40	40
Sekcja N	22	21	22	20
Sekcja O	0	0	0	0
Sekcja P	7	6	6	5
Sekcja Q	14	13	14	14
Sekcja R	4	4	5	4
Sekcje S, T, U	34	35	40	40

Źródło: <https://bdl.stat.gov.pl>, data pobrania 2017.02.09

Tabela 35 Osoby prawne i jednostki organizacyjne niemające osobowości prawnej wg sekcji PKD 2007

Branża	2012	2013	2014	2015
ogółem	103	115	124	128
Sekcja A	10	19	19	19
Sekcja B	2	2	2	2
Sekcja C	5	6	7	7
Sekcja D	0	0	0	0
Sekcja E	0	0	0	0
Sekcja F	5	5	6	6
Sekcja G	13	14	15	17
Sekcja H	2	3	5	6
Sekcja I	0	0	0	0
Sekcja J	1	1	1	1
Sekcja K	1	1	1	1
Sekcja L	3	3	3	3
Sekcja M	2	2	2	2
Sekcja N	3	3	3	3
Sekcja O	13	13	13	13
Sekcja P	10	9	9	9
Sekcja Q	6	5	5	5
Sekcja R	6	8	8	8
Sekcje S, T	21	21	25	25
Sekcje U	0	0	0	0

Źródło: <https://bdl.stat.gov.pl>, data pobrania 2017.02.09

Zdecydowana większość podmiotów gospodarczych działających w gminie, są to drobne, rodzinne, nierównomiernie rozproszone, skoncentrowane głównie w Żerkowie przedsiębiorstwa. Pomioty mikro zatrudniającego 9 pracowników stanowią ponad 96% wszystkich przedsiębiorstw. W mieście podmioty gospodarcze działają głównie w sferze działalności pozostałej, czyli usług, takich jak: fryzjerstwo, krawiectwo, drobne naprawy oraz handel i gastronomia. Na terenach wiejskich jest to przede wszystkim handel spożywczy oraz usługi skierowane na obsługę rolnictwa. Ostatnimi laty zauważalny jest rozwój agroturystyki.

Tabela 36 Podmioty gospodarcze w gminie Żerków wg klas wielkości

	ogółem	0 - 9	10 - 49	50 - 249	250 - 999
gmina Żerków	781	751	25	5	0
udział procentowy	100%	96,2%	3,2%	0,6%	0%

Źródło: <https://bdl.stat.gov.pl>, data pobrania 2017.02.09

Na większą skalę gospodarczą działają w gminie następujące m. in.⁵:

- Zakłady przetwórstwa rolno – spożywczego:
 - Gorzelnia w Żółków (wł. Agencja Nieruchomości Rolnych, użytkownik Gospodarstwo Rolne Raszewy Sp. z o.o.),
 - Firma Chemat Oborniki Wlkp. Destylacje Polskie Zakład w Przybysławiu,
 - Piekarnie w Żerkowie (PIEK-POL, Piekarnia Gminnej Spółdzielni)
 - Murawscy Ubojnia, Żerków,
 - Rzeźnictwo i Wędliniarstwo, Ubojnia Trzody Chlewnej, Stęgosz,
 - Zakłady mięsne BM Kobylin, Żerków,
 - GS Samopomoc Chłopska, Żerków,
 - Młyn Żerków,
 - P.H.U. DROS Ryszard Osuch w Dobieszczyźnie,
 - P.H.U. Andrzej Stachowiak w Komorzu Przybysławskim
- Zakłady świadczące usługi na rzecz rolnictwa:
 - Gospodarstwo Rolne Raszewy Sp. z o.o.,
 - Przedsiębiorstwo Rolne AGRO Przybysław Sp. z o.o., Przybysław,
 - Przedsiębiorstwo Rolne ROLPLON Pawłowice Sp, z o.o., Pawłowice,
 - Wytwórnia Pasz „Neorol”, Chrzan,
 - Zakład Usług Mechanizacyjnych w Raszewach,
 - Zakład Usług Mechanizacyjnych w Przybysławiu.
- Zakłady pozostałe:
 - Kopalnia Gazu Ziarnego „Radlin I” oraz „Radlin II” w Chrzanie,
 - Wytwórnia elementów betonowych w Chrzanie,
 - Tartak Antonin i Żerków,
 - FUR-BUD, Żerków,
 - Przedsiębiorstwo Usługowo – Remontowe, Żerków,

⁵ Plan Gospodarki Niskoemisyjnej dla Gminy Żerków

- Przedsiębiorstwo Usługowo Handlowe Nawrot Sp, z o.o., Żerków,
- Usługi Transportowe, Żerków,
- PHU Płomyk, Raszewy,
- Fabryka Kotłów – „Malina” Paruchów,
- Firma Handlowo – Usługowa Krystyna Szóstek Żerniki,
- Przedsiębiorstwo Usługowo – Handlowe KIM

2.6.2. Identyfikacja problemów w sferze gospodarczej

- Relatywnie niski poziom przedsiębiorczości. Liczba podmiotów gospodarczych w przeliczeniu na 10 tys. mieszkańców jest niższa od średniej dla powiatu, województwa i kraju.
- Brak dużych oraz jest niewiele średnich zakładów pracy. Dominują podmioty gospodarcze mikro zatrudniające poniżej 9 pracowników – ponad 96% wszystkich
- Rolnictwo jest dominującą gałęzią gospodarczą w gminie. Jednocześnie większość to małe i bardzo małe gospodarstwa rolne – niemal połowa ma poniżej 5ha, które przynoszą niewielkie dochody ich właścicielom.

3. Wnioski z konsultacji społecznych prowadzonych podczas przygotowania dokumentu

Proces konsultacji społecznych w ramach partycypacji społecznej miał charakter dwutorowy - jakościowy oraz ilościowy. W trakcie przygotowywania przedmiotowego dokumentu zostały zorganizowane warsztaty ze społecznością lokalną. Uczestniczyli w nich przedstawiciele samorządu organizacji pozarządowych, przedsiębiorców oraz mieszkańców gminy Żerków. Przeprowadzono także anonimowe badanie ankietowe (CAWI i PAPI) wśród mieszkańców różnych miejscowości gminy. Ankietę wypełniły 204 osoby.

3.1.1. Warsztaty z mieszkańcami gminy

Przeprowadzone warsztaty z najważniejszymi interesariuszami miały na celu pogłębienie wiedzy płynącej z diagnozy obszarów problemowych w gminie wraz z określeniem jej mocnych stron oraz potencjałów. Wnioski zostały uwzględnione w rozdziale 3.6 Druga część spotkań dotyczyła określeniu wizji programu oraz wskazanie potencjalnych działań i projektów rewitalizacyjnych.

Uczestnicy warsztatów wskazali następujące obszary, które ich zdaniem powinny zostać włączone do Lokalnego Programu Rewitalizacji. Opracowano również różnego rodzaju projekty, które mogą zostać zrealizowane w ramach działań rewitalizacyjnych.

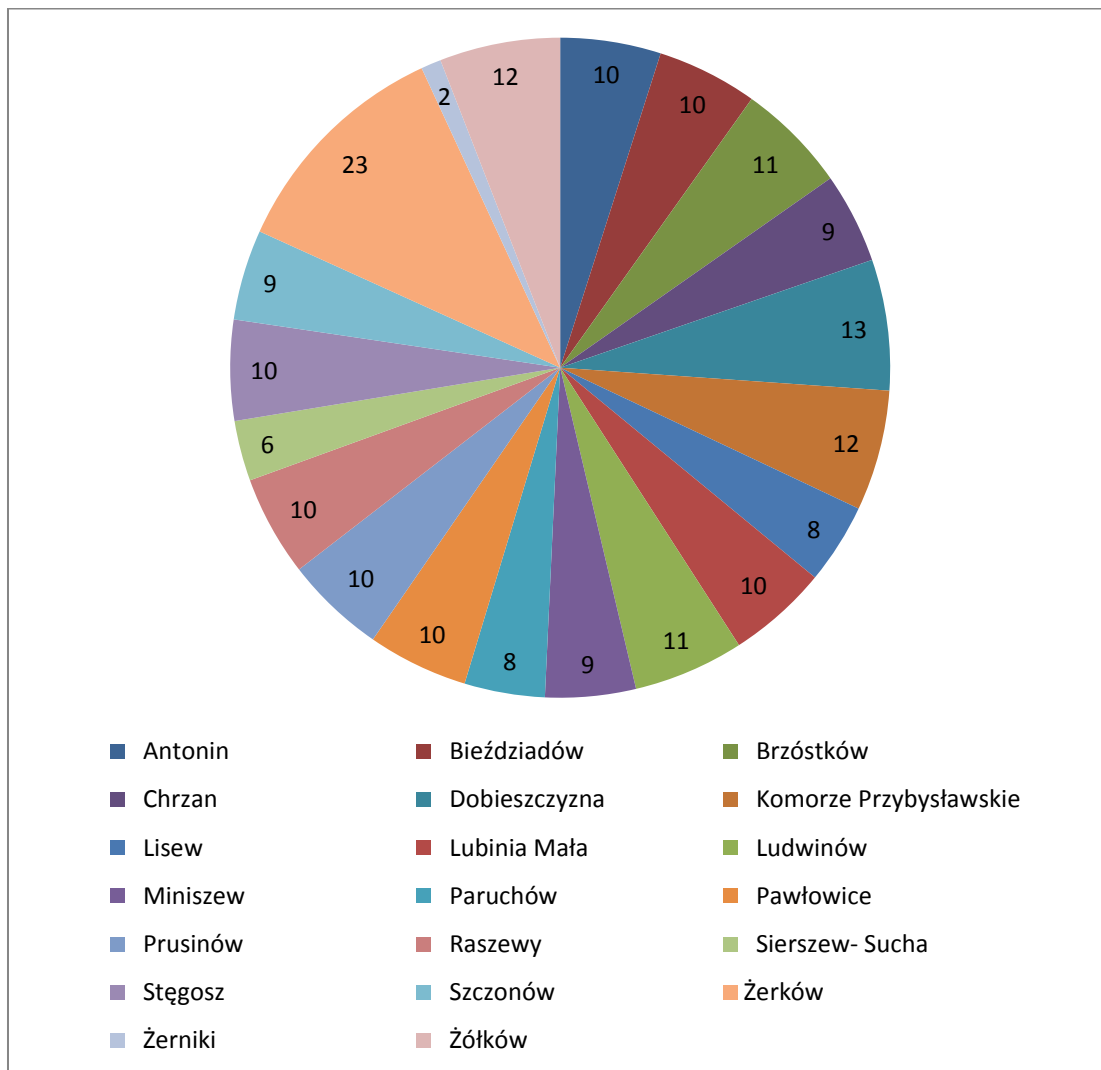
- Stworzenie miejsc wypoczynku dla mieszkańców

- Renowacja Parku w Żerkowie oraz terenów obok amfiteatru
- Stworzenie miejsca spotkań dla mieszkańców Żerkowa i Przybysławia
- Utworzenie Centrum Kulturalnego w Żerkowie
- Renowacja budynku Mickiewiczowskie Centrum Turystyczne (rozwój turystyki)
- Renowacja basenu otwartego oraz jego otoczenia
- Przygotowanie oferty zagospodarowania czasu wolnego dla mieszkańców; organizacja imprez, które będą aktywizować społeczność i przyciągać turystów (współpraca NGO i JST)
- Wsparcie organizacji pozarządowych m.in. finansowe, informacje o możliwościach pozyskania źródeł finansowania na działania społeczne
- Promocja marki produktu turystycznego "Szwajcaria Żerkowska"
- Programy podnoszące świadomość ekologiczną oraz programy profilaktyczne
- Zwiększenie aktywizacji społeczeństwa
- Wykorzystanie terenów w północnej części miasta na nowym osiedlu
- Zbudowanie wiat turystycznych na szlaku im. A. Mickiewicza
- Utworzenie miejsca gastronomicznego przy Muzeum w Śmiełowie
- Renowacja szlaku pieszego na Łysą Górę
- Zagospodarowanie terenu wokół Biblioteki Publicznej w Żerkowie
- Budowa sali sportowej przy Szkole Podstawowej w Komorzu Przybysławskim

3.1.2. Wnioski z badania ankietowego (CAWI i PAPI)

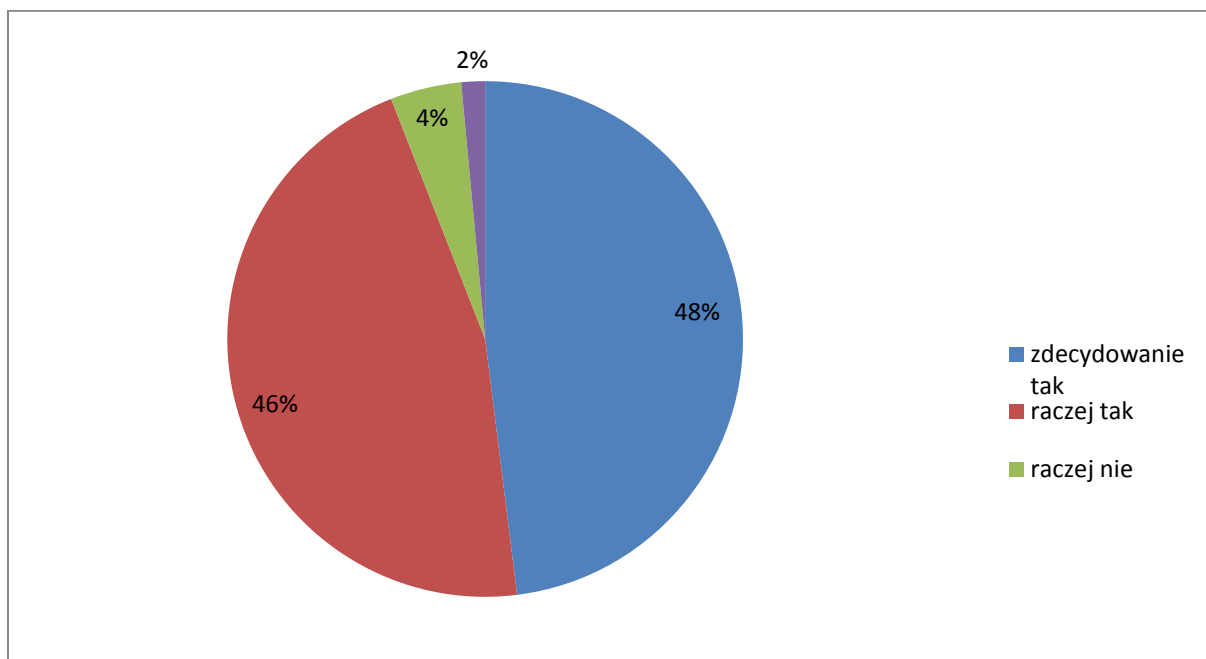
W ramach diagnozy zostało również przeprowadzone badanie ankietowe PAPI oraz CAWI. Ankieta była szeroko rozpowszechniana wśród mieszkańców gminy. Dostępna była na stronie internetowej www.zerkow.pl, tablicy ogłoszeń w Urzędzie Miasta i Gminy oraz na spotkaniach rad sołeckich. Mieszkańcy mieli możliwość przekazania wypełnionej ankiety listownie, mailowo, osobiście do Urzędu Miasta i Gminy lub bezpośrednio sołtysowi. Wypełniło je w sumie 204 mieszkańców gminy Żerków, w sumie z 20 miejscowości. (Wzór ankiety 7.4)

Wykres 5 Miejsce zamieszkania respondentów



Większość respondentów uznała, że gmina Żerków wymaga programu ożywienia gospodarczego, społecznego, przestrzenno-środowiskowego. 48% z nich wskazało, że zdecydowanie tak, a 36% raczej tak. Wynik ten wskazuje, że w gminie jest poparcie mieszkańców do utworzenia Lokalnego Programu Rewitalizacji.

Wykres 6 Czy Pana/Pani zdaniem gmina Żerków wymaga programu ożywienia gospodarczego, społecznego, przestrzenno-środowiskowego?

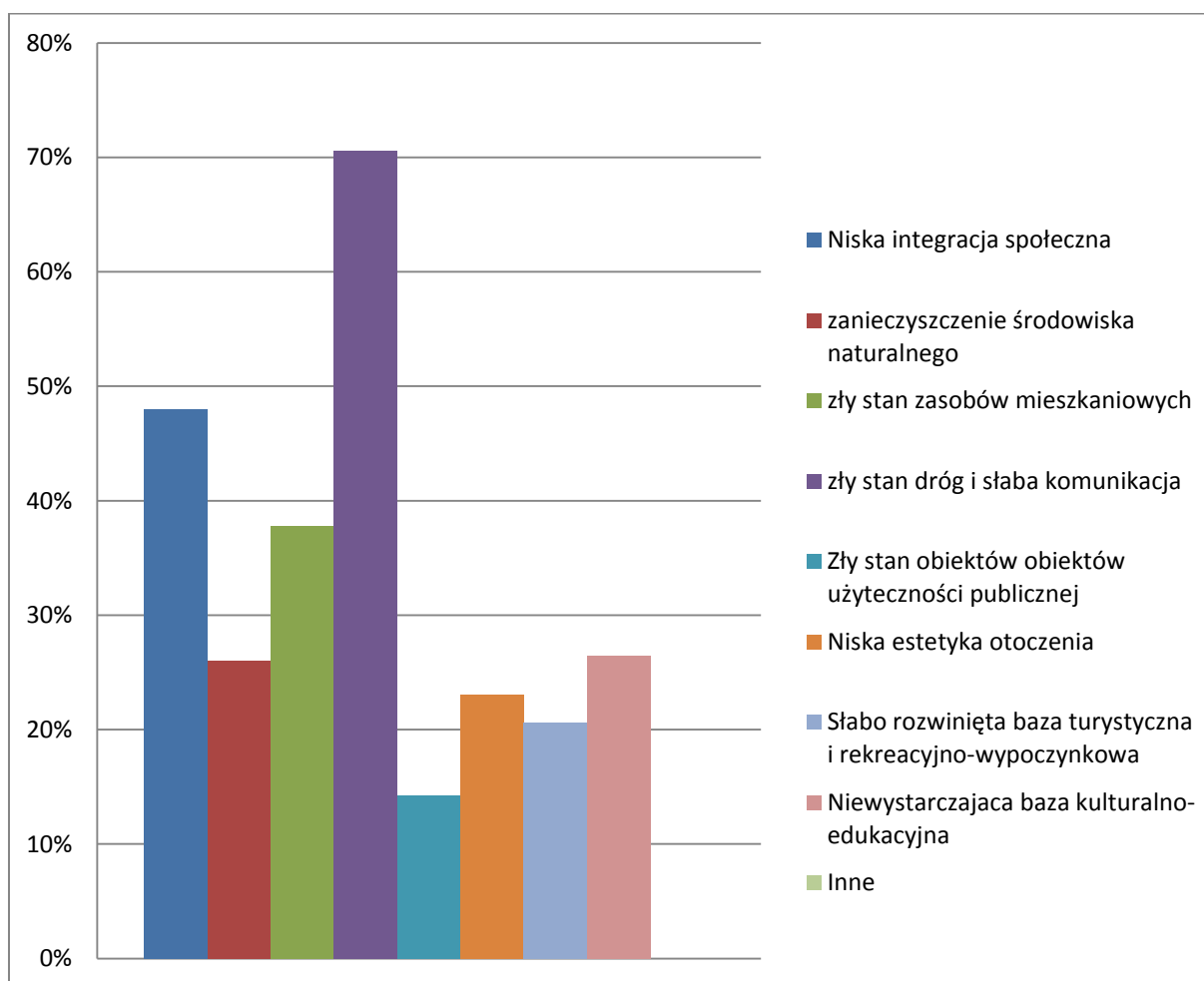


Respondenci za najważniejsze problemy związane z jakością życia w gminie Żerków uznali:

- zły stan dróg i słaba komunikacja – 70,6% wskazań
- niska integracja społeczna – 48% wskazań
- zły stan zasobów mieszkaniowych – 37,8% wskazań
- niewystarczająca baza kulturalno-edukacyjna – 26,5% wskazań

Jako inne wskazano zbyt mało miejsc parkingowych na rynku

Wykres 7 Najpoważniejsze problemy związane z jakością życia w gminie Żerków

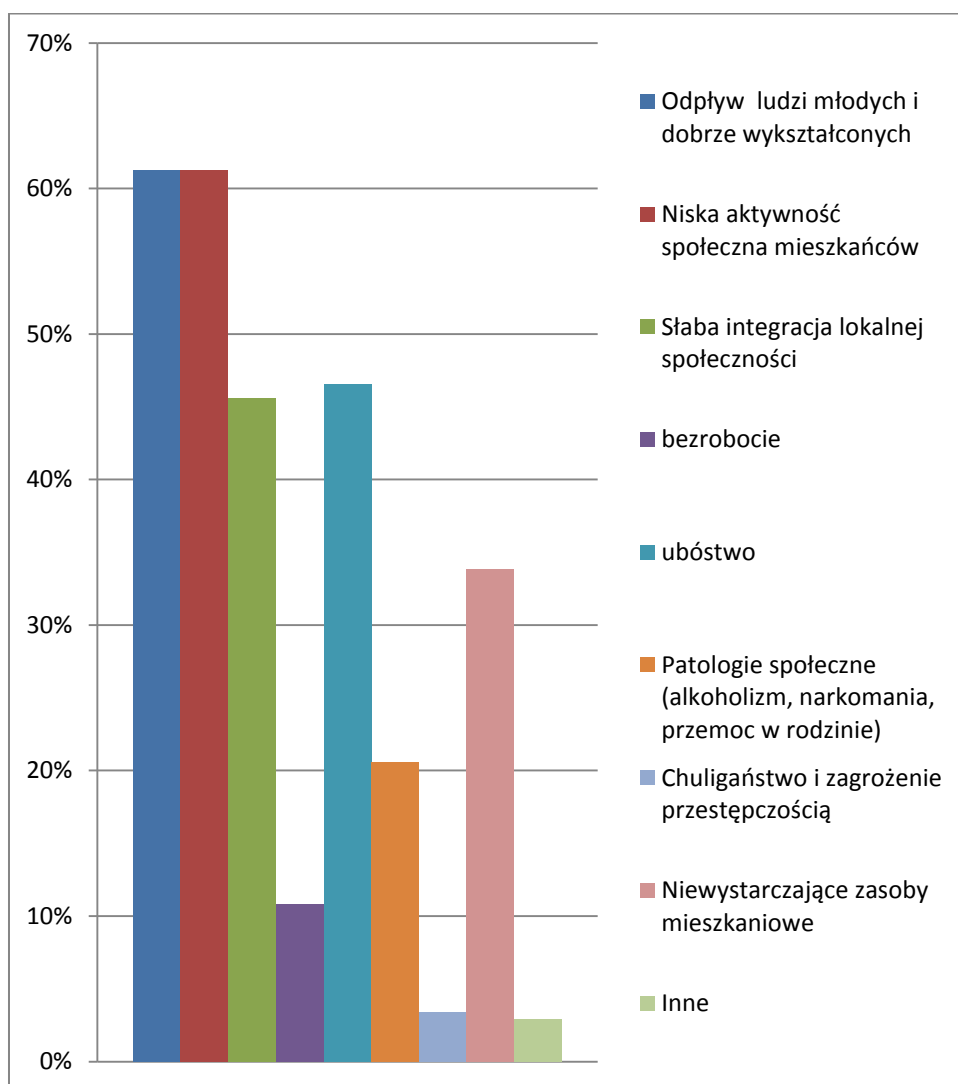


Mieszkańcy za najważniejsze problemy społeczne gminy Żerków uznali:

- Niska aktywność społeczna mieszkańców - 61,2% wskazań
- Odpływ ludzi młodych i dobrze wykształconych – 61,2% wskazań
- Ubóstwo – 46,6% wskazań
- Niewystarczające zasoby mieszkaniowe – 33,8 % wskazań

Inne wskazane problemy społeczne to m.in. brak pracy

Wykres 8 Najważniejsze problemy społeczne gminy Żerków

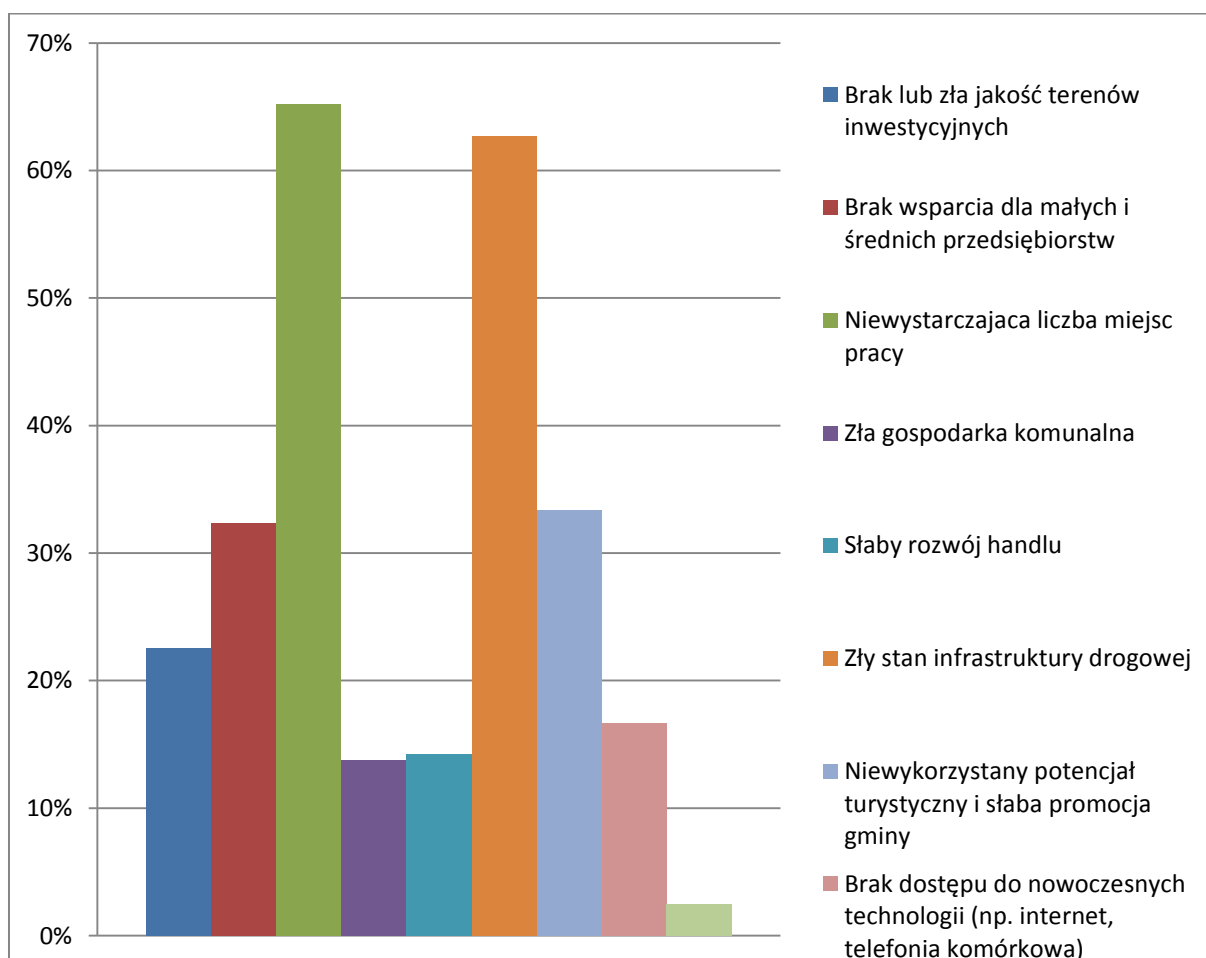


Respondenci za najważniejsze problemy ekonomiczne w gminie Żerków uznali:

- Niewystarczająca liczba miejsc pracy – 65,2 % wskazań
- Zły stan infrastruktury drogowej – 62,8 % wskazań
- Niewykorzystany potencjał turystyczny i słaba promocja gminy – 33,3% wskazań
- Brak wsparcia dla małych i średnich przedsiębiorstw – 32,35% wskazań

Inne wskazane problemy ekonomiczne to m.in. brak ulg dla rozpoczynających działalność gospodarczą, brak sieci gazowej w gminie

Wykres 9 Najważniejsze problemy ekonomiczne w gminie Żerków



Mieszkańcy w ankiecie wskazywali, które działania wypracowane podczas warsztatów są i ważne i powinny zostać w pierwszej kolejności realizowane

- Renowacja basenów odkrytych wraz z zabytkowym budynkiem restauracji Morena w Żerkowie – 54,9% wskazań
- Budowa boiska i sali sportowej przy Szkole Podstawowej w Komorzu Przybysławskim (obręb Antonin- Przybysław) – 23% wskazań
- Rewitalizacja Parku Miejskiego w Żerkowie – 19,1% wskazań
- Budowa Centrum Aktywności Lokalnej w Żerkowie – 17,2% wskazań
- Budowa Parku Niezwykłego w Żerkowie przy osiedlu domków jednorodzinnych – 14,7% wskazań
- Zagospodarowanie terenu po byłym Domu Kultury w Przybysławiu – 14,7% wskazań
- Budowa placu zabaw i boiska w m. Sierszew – 4,9% wskazań

W ankiecie była możliwość wskazania innych działań rewitalizacyjnych. Podano:

- Zagospodarowanie terenu przy bibliotece
- Plac zabaw w Lubini Małej, Chrzanie, Bieździadowie, Żółkowie, Pawłowicach, Prusinowie, Brzóstkowie
- Brak chodnika w Antoninie, Lubini Małej, Paruchowie

- Brak autobusu w Antoninie
- Boisko przy AGRA
- Budowa siłowni przy Sali Wiejskiej
- Remont szkoły podstawowej w Chrzanie

Ankiętę wypełniło 63% kobiet oraz 27% mężczyzn. 78,4% respondentów była w wieku od 26 do 65 r. ż.. Poniżej 25 r. ż. było w sumie 12,8% respondentów w tym niecałe 2% niepełnoletnich, natomiast powyżej 65 r. ż. było 8,3%.

3.2. Podsumowanie diagnozy potencjałów oraz zjawisk kryzysowych

W wyniku przeprowadzonej diagnozy obecnej sytuacji w gminie Żerków zostały zidentyfikowane potencjały oraz zjawiska kryzysowe podzielone na poszczególne obszary. Poddane zostały one konsultacjom społecznym podczas zorganizowanych warsztatów z mieszkańcami gminy Żerków. Pozwoliły one na pogłębienie i rozwinięcie informacji zebranych podczas diagnozy i dodanie spostrzeżeń mieszkańców. W poniższych tabelach przedstawiono podsumowanie potencjałów oraz zjawisk kryzysowych analizowanych we wcześniejszych rozdziałach, które zostały poddane konsultacjom społecznym. Wyszczególnione również zostały (pogrubiony tekst) kluczowe zjawiska kryzysowe, na które będzie odpowiadać rewitalizacja oraz potencjały, które zostaną w niej wykorzystane.

Tabela 37 Mocne i słabe strony gminy Żerków - sfera społeczna

Sfera Społeczna	
Mocne strony	Słabe strony
Aktywni lokalni liderzy	Stopniowe starzenie się społeczeństwa i wzrost liczby osób w wieku poprodukcyjnym
Rośnie zaangażowanie społeczne - aktywność mieszkańców oraz organizacji społecznych	Depopulacja ludności; wyjazd aktywnych, wykształconych ludzi
Duża liczba organizacji pozarządowych	Poziom bezrobocia wyższy od średniej dla województwa oraz powiatu, w szczególności dotyczy ogólnej stopy bezrobocia, długotrwałego bezrobocia oraz osób bez wykształcenia średniego
Mała liczba ludzi uzależnionych i wykluczonych	Brak miejsc spotkań dla organizacji pozarządowych w Żerkowie
Bardzo bezpieczna gmina, niska przestępczość	Brak miejsca dla aktywności społecznej w Żerkowie, np. świetlicy i w sołectwie Antonim – Przybysław, w Sierszew - Sucha
Utrzymane więzi społecznych	brak zaangażowania społeczeństwa - niska aktywność

Silne poczucie tożsamości lokalnej oraz pielęgnowanie tradycji	Spory udział osób korzystających z pomocy społecznej na tle średniej dla województwa i kraju. Szczególnie dotyczy to ubóstwa, bezrobocia, niepełnosprawności, długotrwałej choroby. W przypadku dwóch ostatnich liczba beneficjentów wsparcia utrzymuje się na podobnym poziomie.
Pomiot Ekonomii Społecznej - ZAZ - aktywizujący społecznie i zawodowo osoby niepełnosprawne	Niska aktywność obywatelska (udział w wyborach); niski rozwój demokratyzacji społecznej: inicjatywy obywatelskie, konsultacje
Duża liczba wykształconych osób	Brak oferty spędzania wolnego czasu, oferty kulturalnej m.in.. dla dzieci i młodzieży
Zwiększa się zainteresowanie współpracą samorządu z organizacjami pozarządowymi	

Tabela 38 Mocne i słabe strony gminy Żerków - sfera gospodarcza

Gospodarcza	
W latach 2010-2015 nastąpił relatywnie duży wzrost liczby podmiotów gospodarczych w gminie Żerków	Dominują małe i bardzo małe gospodarstwa rolne – niemal połowa ma poniżej 5ha
Prężny mały biznes; duża aktywność małych firm	Dominują podmioty gospodarcze mikro zatrudniające poniżej 9 pracowników – ponad 96% wszystkich
Duży potencjał do rozwoju turystyki (również weekendowej) oraz produkcji eko-żywności	Liczba podmiotów gospodarczych w przeliczeniu na 10 tys. mieszkańców jest niższa od średniej dla powiatu, województwa i kraju
Dobra oferta usługowa i handlowa	Brak terenów oraz programów inwestycyjnych
Marka turystyczna - Szwajcaria Żerkowska oraz brak masowej turystyki	Brak ofert pracy dla wykształconych osób
Duże zainteresowanie zakupem nieruchomości w Żerkowie	Dostępna praca, ale za minimalną płacę
	Problemy ze znalezieniem pracowników i są sprowadzani cudzoziemcy
	Brak wystarczającej polityki wspierającej rozwój przedsiębiorczości ze strony samorządu terytorialnego
	Ograniczenia z powodu obostrzeń Natura 2000

Tabela 39 Mocne i słabe strony gminy Żerków - sfera przestrzenna - funkcjonalna

Przestrzenno-funkcyjna, techniczna	
Dobrze rozwinięta sieć wodociągowa, kanalizacyjna oraz gazowa	Część obiektów sportowych, rekreacyjnych oraz użyteczności publicznej wymaga modernizacji, ponieważ są wyeksploatowane i zaniedbane
Dobrze rozwinięta infrastruktura edukacyjna od poziomu przedszkolnego	Brak żłobków
Gmina jest atrakcyjna turystycznie - posiada sporo zabytków, ciekawą historię, wiele walorów przyrodniczych oraz dobrze rozwiniętą bazę turystyczną	Udział ludności w sieci wodociągowej jest w niewielkim stopniu niższy od średniej dla powiatu i województwa, ale porównywalny ze średnią dla kraju.
Dobrej jakości drogi gminne	Brak ścieżek rowerowych
Perspektywa powstania ścieżki rowerowej Jarocin - Żerków	Słaba specjalistyczna opieka medyczna
Planowana modernizacja trasy kolejowej na trasie Jarocin - Września	Mała dostępność miejsc przystosowanych dla osób niepełnosprawnych, bariery architektoniczne
wysoka estetyka otoczenia oraz dbałość mieszkańców o dobro wspólne	Internet szerokopasmowy jedynie w części gminy
Rozwinięta baza sportowa	Słabe zasoby komunalne

Tabela 40 Mocne i słabe strony gminy Żerków - sfera środowiskowa

środowiskowe	
Walory krajobrazowe - Szwajcaria Żerkowska	Niska świadomość ekologiczna mieszkańców
Obszary Natura 2000 m.in. Żerkowsko-Czeszewski Park Krajobrazowy	zagrożenie powodziowe
Lasy, rzeka Por, urozmaicona rzeźna terenu, cisza i spokój	Smog w okresie grzewczym
Czyste powietrze (poza sezonem zimowym)	Ograniczenia związane z Obszarem Natura 2000
	Zaśmiecone lasy

4. Założenia Lokalnego Programu Rewitalizacji

W ramach przygotowania Lokalnego Programu Rewitalizacji dla Gminy Żerków dokonano dogłębnej diagnozy obszarów problemowych. Opierała się ona na wizji lokalnej, analizie danych zastanych tzn. danych statystycznych, dokumentów strategicznych. Równocześnie podczas prac na dokumentem kluczowym elementem była partycypacja społeczna. Rozumiana jako aktywny udział mieszkańców

gminy w istotnych dla niej, jej mieszkańców lub określonych grup społecznych sprawach. Przejawia się on poprzez włączanie się w proces powstawania dokumentów planistycznych, podejmowania kluczowych decyzji i rozwiązywania problemów lokalnych. Partycypacja społeczna to proces, w którym dwie lub więcej stron współdziałają w przygotowaniu planów, realizacji określonych polityk publicznych oraz podejmowaniu decyzji⁶. Współuczestnictwo mieszkańców zostało wpisane w proces rewitalizacji zdegradowanych obszarów gminy Żerków na różnych jego etapach tzn. identyfikacji obszarów problemowych, planowania działań, realizacji oraz monitorowania i ewaluacji. Włączanie szerokiego grona interesariuszy w przygotowanie powyższego dokumentu gwarantuje wysoką skuteczność oraz trwałość zaplanowanych projektów odnoszących się bezpośrednio do potrzeb gminy oraz jej mieszkańców.

4.1. Analiza wskaźnikowa

Analiza wskaźnikowa pozwoliła na określenie obszarów zdegradowanych w gminie Żerków. Została ona opracowana na podstawie danych ilościowych dla wszystkich sołectw i miasta Żerków. Wybór takiej jednostki analitycznej wynikał z podziału administracyjnego gminy, co pozwoliło na zebranie danych w podziale na mniejsze jednostki, niż gmina. Zostały wyliczone wskaźniki, które zostały porównane z wartością wskaźników dla całej gminy. Następnie wskaźniki, które miały gorszą wartość wobec średniej dla gminy zostały zsumowane. Na tej podstawie została wyliczona średnia negatywnych wskaźników dla całej gminy (5,41), tzn. suma wszystkich negatywnych wskaźników wszystkich sołectw została podzielona przez ich liczbę. Pozwoliło to wyznaczyć obszary, na których widoczna jest gorsza sytuacja w stosunku do całej gminy. Są to sołectwa/miasto, w których suma negatywnych wskaźników jest wyższa niż średnia dla całej gminy, tzn. sołectwa mające 6 i więcej.

Wskaźniki zostały określone w oparciu o analizę oraz diagnozę sytuacji w gminie Żerków tzn. wybór nastąpił w oparciu o zidentyfikowane obszary problemowe w gminie. Są one zgodne z „Wytocznymi w zakresie rewitalizacji w programach operacyjnych na lata 2014-2020” opracowanych przez Ministerstwo Rozwoju oraz „Zasadami Programowania i Wsparcia Rewitalizacji w ramach WRPO 2014+” Samorządu Województwa Wielkopolskiego.

Katalog wskaźników obejmuje sferę społeczną, przestrzenno-funkcjonalną, techniczną, środowiskową oraz gospodarczą i składa się na niego:

- (W1) Liczba bezrobotnych w stosunku do ogólnej liczby mieszkańców w wieku produkcyjnym
- (W2) Liczba długotrwale bezrobotnych w stosunku do ogólnej liczby mieszkańców w wieku produkcyjnym

⁶ Jacek Kwiatkowski "Partycypacja społeczna i rozwój społeczny", Warszawa 2003

- (W3) Liczba bezrobotnych do 25 r. ż. w stosunku do ogólne liczby mieszkańców w wieku produkcyjnym
- (W4) Liczba bezrobotnych powyżej 50 r. ż. w stosunku do ogólne liczby mieszkańców w wieku produkcyjnym
- (W5) Liczba osób objętych pomocą Ośrodka Pomocy Społecznej (OPS) ze względu na ubóstwo w stosunku do ogólne liczby mieszkańców
- (W6) Liczba osób objętych pomocą OPS ze względu na bezrobocie w stosunku do ogólne liczby mieszkańców
- (W7) Liczba osób objętych pomocą OPS względu na niepełnosprawność w stosunku do ogólne liczby mieszkańców
- (W8) Przemoc domowa - liczba niebieskich kart w stosunku do ogólne liczby mieszkańców
- (W9) Liczba osób w wieku poprodukcyjnym w stosunku do ogólnej liczby mieszkańców
- (W10) Liczba budynków bez dostępu do sieci kanalizacyjnej oraz bez przydomowych oczyszczalni w stosunku do ogólnej liczby budynków
- (W11) Wskaźnik aktywności gospodarczej - zarejestrowana działalność gospodarcza w stosunku do liczby ludności w wieku produkcyjnym
- (W12) Średnia liczba podmiotów wykreślonych z rejestru działalności gospodarczej z 6 lat tj. 2010-2015
- (W13) Udział procentowy budynków opalanych węglem

Tabela 41 Wartości wskaźników opracowane na podstawie danych ilościowych (Stan na 31.12.2015)

Lp	Podział administracyjny	W1	W2	W3	W4	W5	W6	W7	W8	W9	W10	W11	W12	W13	Suma wartości wskaźników niekorzystnych w stosunku do średniej dla całej gminy
1	sołectwo Antonin	6,55%	4,83%	1,72%	2,41%	3,62%	1,71%	0,85%	0,00%	17,91%	0,00%	8,62%	0,69%	100,00%	9
2	sołectwo Bieździadów	5,91%	2,53%	1,69%	0,42%	1,53%	0,51%	0,00%	0,00%	18,62%	0,00%	5,91%	0,63%	17,39%	3
3	sołectwo Brzóstków	6,80%	3,06%	2,04%	2,04%	2,02%	0,40%	0,40%	0,00%	19,23%	1,85%	3,40%	0,45%	20,37%	6
4	sołectwo Chrzan	4,46%	1,32%	1,49%	0,33%	1,93%	1,06%	0,29%	0,10%	19,56%	3,86%	10,56%	1,16%	26,09%	6
5	sołectwo Chwałów	1,64%	1,64%	0,00%	0,00%	1,15%	1,15%	0,00%	0,00%	12,64%	5,00%	1,64%	0,27%	0,00%	2
6	sołectwo Dobieszczyzna	6,84%	4,64%	0,88%	1,32%	3,22%	1,21%	0,81%	0,13%	18,12%	80,49%	10,60%	0,74%	0,00%	7
7	sołectwo Komorze Przybysławskie	6,72%	4,48%	0,37%	2,61%	2,78%	1,39%	0,00%	0,00%	18,29%	2,74%	6,34%	0,68%	0,00%	6
8	sołectwo Lgów	9,80%	4,90%	0,98%	3,92%	4,71%	1,76%	1,18%	0,59%	23,53%	66,67%	4,90%	0,65%	0,00%	10
9	sołectwo Lisew	4,49%	2,56%	0,64%	1,92%	2,86%	0,71%	0,00%	0,00%	22,50%	0,00%	7,69%	0,53%	0,00%	4
10	sołectwo Lubinia Mała	7,08%	2,72%	2,45%	0,54%	1,94%	0,70%	0,70%	0,00%	16,20%	53,04%	7,63%	1,27%	0,00%	6
11	sołectwo Ludwinów	6,59%	4,19%	2,69%	0,90%	2,77%	0,92%	0,18%	0,00%	16,08%	79,79%	6,89%	0,75%	0,00%	7
12	sołectwo Miniszew	5,95%	2,38%	2,38%	1,19%	1,30%	0,00%	0,00%	0,00%	18,83%	61,29%	7,14%	1,39%	0,00%	5
13	sołectwo Paruchów	1,27%	0,00%	1,27%	0,00%	2,59%	0,00%	0,00%	0,00%	13,79%	4,17%	11,39%	0,21%	0,00%	1
14	sołectwo Pawłowice	9,35%	4,67%	2,80%	1,87%	0,00%	0,00%	0,00%	0,00%	17,13%	8,33%	4,67%	0,78%	0,00%	5
15	sołectwo Prusinów	6,90%	4,31%	1,72%	2,59%	1,16%	1,16%	0,00%	0,00%	16,86%	50,00%	4,31%	0,86%	0,00%	7
16	sołectwo Raszewy	5,88%	3,29%	1,41%	0,24%	1,29%	0,72%	0,14%	0,00%	19,31%	10,00%	5,41%	0,75%	1,43%	4
17	sołectwo Stęgosz	4,57%	2,44%	0,61%	1,52%	1,74%	0,78%	0,39%	0,00%	15,31%	0,95%	5,79%	0,46%	42,86%	3

18	sołectwo Szczonów	4,81%	2,88%	0,96%	0,96%	1,70%	0,57%	0,57%	0,00%	23,86%	16,28%	5,77%	0,48%	0,00%	3
19	sołectwo Sierszew-Sucha	8,81%	3,145%	2,52%	0,63%	1,14%	0,76%	0,00%	0,38%	20,08%	40,91%	7,55%	0,31%	0,00%	7
20	sołectwo Żerniki	5,28%	2,64%	1,51%	1,13%	2,80%	0,93%	0,70%	0,00%	20,56%	1,27%	6,79%	0,88%	0,00%	6
21	sołectwo Żółków	7,04%	2,96%	0,37%	3,70%	2,12%	0,71%	0,71%	0,71%	14,12%	4,71%	7,78%	0,74%	0,00%	5
22	miasto Żerków	6,34%	3,09%	0,98%	2,04%	1,91%	0,56%	0,65%	0,09%	19,28%	0,40%	15,55%	1,58%	36,56%	7
	gmina Żerków	6,14%	3,142%	1,37%	1,48%	2,14%	0,82%	0,44%	0,09%	18,47%	19,39%	8,97%	0,93%	17,45%	5,41

Opracowanie własne na podstawie danych Urzędu Gminy Żerków, Powiatowego Urzędu Pracy w Jarocinie

Legenda

Wartość wskaźnika korzystna w stosunku do ogólnej wartości dla gminy
Wartość wskaźnika niekorzystna w stosunku do ogólnej wartości dla gminy

4.2. Delimitacja obszarów rewitalizacji

Przeprowadzenie analizy wskaźnikowej pozwoliło określić **obszary zdegradowane**, tzn. jednostki analityczne, w których widoczna jest gorsza sytuacja w stosunku do całej gminy Żerków. **Są to sołectwa: Antonin, Brzostków, Chrzan, Dobieszczyzna, Komorze Przybysławskie, Lgów, Lubinia Mała, Ludwinów, Prusinów, Sierszew Sucha, Żerniki oraz miasto Żerków.**

W każdym z nich widoczne są negatywne zjawiska społeczne oraz przynajmniej jedno w sferze przestrzenno-funkcjonalnej, technicznej, środowiskowej lub gospodarczej. W sumie obszar zdegradowany zamieszkuje 71,18% mieszkańców całej gminy i obejmuje 69,05% jej powierzchni.

Z uwagi na dwa obligatoryjne wskaźniki dla obszaru rewitalizacji – udział procentowy ludności (maksymalnie 30% całej populacji gminy) oraz powierzchni obszaru (maksymalnie 20% całej gminy) należało dokonać delimitacji obszarów zdegradowanych. Wybór obszarów rewitalizacji opierał się głównie na podstawie diagnozy oraz przeprowadzonej na jej podstawie analizy wskaźnikowej. Tzn. zostały wybrane te jednostki analityczne, które uzyskały największą liczbę wskaźników niekorzystnych w stosunku do średniej dla gminy. Czynnikiem uzupełniającym, który został uwzględniony w delimitacji obszarów zdegradowanych był potencjał poszczególnych sołectw oraz całej gminy, jak również wyniki konsultacji społecznych. Pozwoliło to wyznaczyć obszar cechujący się koncentracją negatywnych zjawisk.

W wyniku przeprowadzonej delimitacji zostały określone cztery obszary zdegradowane w gminie Żerków, na których zostanie przeprowadzona rewitalizacja. **Są to sołectwa: Antonin, Lgów, Sierszew Sucha oraz miasto Żerków.**

Sołectwa Lgów oraz Antonin podczas analizy uzyskały największą sumę wskaźników niekorzystnych w stosunku do średniej dla całej gminy. Odpowiednio 10 i 9 wobec wszystkich 13 przyjętych wskaźników.. Świadczy to o największej koncentracji zdiagnozowanych negatywnych zjawisk w tych sołectwach. Kolejną grupą były jednostki analityczne z 7 niekorzystnymi wskaźnikami. Należą do nich sołectwa Dobieszczyzna, Ludwinów, Prusinów, Sierszew – Sucha i miasto Żerków. Z uwagi na to, że do rewitalizacji nie mogły zostać włączone wszystkie, należało dokonać delimitacji powyższych jednostek analitycznych.

Wybór miasta Żerkowa wynikał z jego problemów oraz potencjału. Jednym ze zdiagnozowanych problemów gminy jest niska integracja społeczna mieszkańców. Żerków, w przeciwieństwie do 17 sołectw, nie posiada świetlicy lub innego rodzaju miejsca aktywności społecznej. Natomiast zameldowanych jest w nim ponad 20% wszystkich mieszkańców gminy. Równocześnie w mieście Żerków znajduje się największa koncentracja organizacji pozarządowych w gminie. Jednakże poważną barierą w ich rozwoju oraz prowadzeniu działalności jest brak własnych lokali. W ramach Lokalnego Programu Rewitalizacji planowane jest budowa Centrum Aktywności Lokalnej w Żerkowie, które odpowie na m.in. te problemy. Równocześnie Żerków pełni funkcję centro twórczą w gminie. W

mieście znajdują się wszystkie instytucje gminnej użyteczności publicznej, takie jak: Urząd Miasta i Gminy, Miejsko- Gminny Ośrodek Pomocy Społecznej, kościół parafialny, bank, poczta, Gminny Zespół Ekonomiczno- Administracyjny Szkół, Biblioteka Publiczna. Miejscowość ta również jest centrum życia społecznego oraz pełni funkcję integrującą dla mieszkańców całej gminy, organizowane są tu bowiem różnego rodzaju imprezy. Konsultacje społeczne również jednoznacznie wskazywały, że Lokalny Program Rewitalizacji powinien objąć miasto Żerków.

Wybór sołectwa Sierszew – Sucha wynikał z wysokiego natężenia problemów społecznych, przy jednoczesnym braku miejsca pozwalającego na aktywizację społeczną. Dlatego w ramach rewitalizacji zaplanowano budowę placu zabaw. Natomiast w pozostałych sołectwach z 7 niekorzystnymi wskaźnikami takie miejsca istnieją. W sołectwie Dobieszyn przy szkole podstawowej jest sala gimnastyczna, boisko „Orlik” oraz plac zabaw. Również w sołectwie Ludwinów istnieje szkoła podstawowa, przy której działa boisko sportowe oraz plac zabaw. Natomiast sołectwo Prusinów jest połączone z miejscowością Miniszew, w której został wybudowany plac zabaw oraz boisko sportowe.

W poniższej tabeli znajdują się dwa wskaźniki obligatoryjne dla obszaru rewitalizacji – udział procentowy ludności oraz powierzchni obszaru. Oba nie przekraczają limitów (maksymalnie 20% powierzchni oraz 30% ludności).

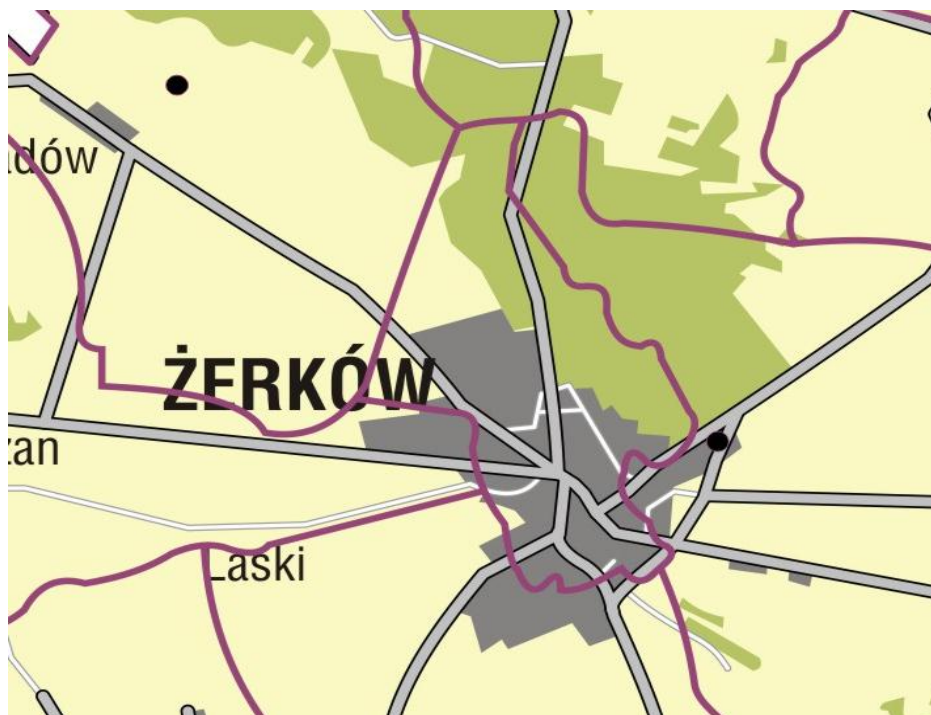
Tabela 42 Procent powierzchni i procent ludności obszarów wybranych do rewitalizacji

	Powierzchnia w ha	Udział powierzchni do całej gminy	Liczba ludności obszarów zdegradowanych	Udział liczby mieszkańców do całej gminy
miasto Żerków	216	1,27%	2152	20,50%
sołectwo Lgów	825	4,84%	170	1,62%
Sołectwo Antonin	954	5,59%	469	4,47%
Sołectwo Sierszew- Sucha	500	2,93%	264	2,51%
Suma	2495	14,63%	3055	29,10%

Źródło: Obliczenia własne na podstawie danych z urzędu gminy

Podobszar I – miasto Żerków

Mapa 4 Podobszar I rewitalizacji - miasto Żerków



Żerków znajduje się w centralno – zachodniej części gminy. Jest największą miejscowością gminy i stanowi jej centrum administracyjne. Znajduje się w niej: Urząd Miasta i Gminy, Miejsko- Gminny Ośrodek Pomocy Społecznej, kościół parafialny, bank, poczta, Gminny Zespół Ekonomiczno-Administracyjny Zespół Szkół, Biblioteka Publiczna. Jest to również największa miejscowość, pod względem liczby ludności. W 2015 roku mieszkało w nim 2152 osób, co stanowiło 20,5% wszystkich mieszkańców gminy. Jednocześnie, z uwagi na najważniejsze znaczenie w rozwoju gminy i spełnianie zasadniczych funkcji centro twórczych, gromadzi największą liczbę sprzeczności i konfliktów rozwojowych, które prowadzą do kumulacji problemów społeczno-gospodarczych.

Granice podobszaru I

- od wschodu graniczy z sołectwem Żółków
- od południa graniczy z sołectwem Pawłowice
- od zachodu graniczy z sołectwami Chrzan, Bieździadów
- od północy graniczy z sołectwem Brzostków

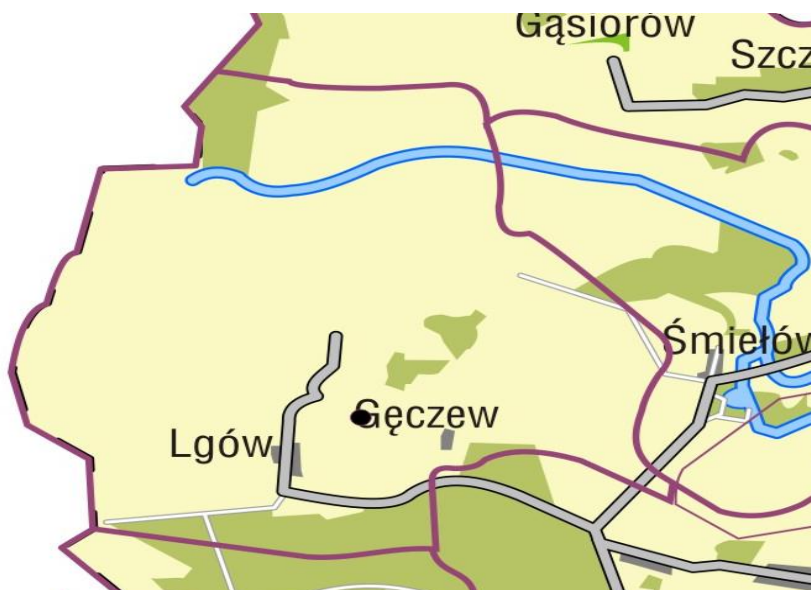
W mieście Żerków zdiagnozowano szereg negatywnych zjawisk społecznych. Należą do nich wyższy niż średnia dla całej gminy poziom bezrobocia oraz większa liczba osób powyżej 50 r. ż., które pozostają bez zatrudnienia. Pozostawanie bez pracy przyjęto w wielu przypadkach formę długotrwałego bezrobocia. Można założyć, że przyczyny tego stanu rzeczy jest m.in. brak wystarczającej liczby ofert pracy, przy jednoczesnym braku zatrudnienia w rolnictwie, jak to ma miejsce w innych sołectwach. Bez aktywnych działań w tym obszarze sytuacja będzie się pogłębiać.

Brak zatrudnienia bardzo często łączy się z problemami społecznymi. W Żerkowie, relatywnie dużo na tle całej gminy, jest osób i rodzin, które korzystają z Ośrodka Pomocy Społecznej. W szczególności dotyczy to problemów społecznych tj. niepełnosprawność oraz przemoc domowa. Równocześnie w Żerkowie zanotowano wyższy niż w całej gminie liczbę osób w wieku poprodukcyjnym, co łączy się ze starzeniem się społeczeństwa. W podobszarze I widoczne są również negatywne zjawiska w sferze gospodarczej oraz środowiskowej. Wysoki jest wskaźnik podmiotów gospodarczych, które zostały wykreślone z rejestru. W mieście Żerków dużo jest również domów, które nadal są opalane węglem. W przypadku gęstej zabudowy oraz ukształtowania terenu (tzw. Szwajcaria Żerkowska) powoduje smog, co było wskazywane podczas warsztatów badawczych. Mimo, że Żerków jest największą miejscowością w gminie brakuje w niej miejsca wspólnego, centrum aktywności społecznej. Ma to zasadniczy wpływ na jakość życia mieszkańców, ale również na występowanie problemów społecznych. Brak atrakcyjnej alternatywy sprzyja podejmowaniu zachowań ryzykownych społecznie. Brak miejsc integracji stwarzających warunki do rozwoju indywidualnych uzdolnień oraz uczestniczenia w różnych, atrakcyjnych formach spędzania wolnego czasu, są często podłożem podjęcia decyzji o emigracji, a jednym z poważniejszych problemów gminy jest jej depopulacja. Dlatego w ramach Lokalnego Programu Rewitalizacji zaplanowano utworzenie Centrum Aktywności Lokalnej, które będzie dostosowane do potrzeb osób niepełnosprawnych. Pozwoli to także odpowiedzieć na kolejny problem gminy, jakim jest brak miejsca dla organizacji pozarządowych potrzebnego do realizacji działań i projektów, często skierowanych do społeczności lokalnej. Wybór lokalizacji CAL jest nieprzypadkowy, ponieważ w podobszarze I znajduje się największa koncentracja organizacji pozarządowych w gminie. Dodatkowo w ramach rewitalizacji zaplanowano modernizację Parku Miejskiego, na którym znajduje się Mickiewiczowskie Centrum Turystyczne. Stanie się on miejscem integracji społecznej mieszkańców, podniesie ich standard życia oraz przyciągnie turystów atrakcyjnie zagospodarowaną przestrzenią publiczną oraz wypromuje Żerków np. poprzez umiejętną organizację imprez. Niewątpliwie wpłynie to również na zwiększenie dochodów lokalnych przedsiębiorców działających m.in. w branży hotelarskiej i gastronomicznej oraz będzie oddziaływać na rozwój gospodarczy obszaru. Ten sam efekt zostanie osiągnięty dzięki renowacji odkrytych basenów wraz z zabytkowym budynkiem restauracji Morena pozwalających na rekreację. Co roku przyciągają one kilkanaście tysięcy osób, a jego renowacja zwiększy tą liczbę. W ramach rewitalizacji przewidziano również kontynuację budowy Parku Niezwykłego w Żerkowie pozwalającego na stworzenie estetycznego miejsca rekreacji dla mieszkańców tzw. Nowego Osiedla. Dotychczas jego mieszkańcy nie mieli miejsca, gdzie wśród zieleni mogli odpocząć, pobyć z rodziną na świeżym powietrzu. W ramach planowanych działań na podobszarze I zostanie również poddany termomodernizacji budynek Biblioteki Publicznej Miasta i Gminy Żerków wraz z zagospodarowaniem terenu. Pozwoli to na oszczędność energii oraz zmniejszenie zanieczyszczenia środowiska.

Kryteria te wskazują, że miasto Żerków stanowi obszar, który powinien zostać objęty Lokalnym Programem Rewitalizacji. Potwierdzają to również konsultacje społeczne z mieszkańcami gminy (vide: 3.5.1.-3)

Podobszar II – sołectwo Lgów

Mapa 5 Podobszar II rewitalizacji - sołectwo Lgów



Sołectwo Lgów znajduje się w północno-zachodniej części gminy Żerków. Obejmuje obszar 825 ha. Skała się z dwóch miejscowości Lgów i Gęczew. Układ przestrzenny typu ulicówka. Zabudowa w dużej części zwarta. Sołectwo zamieszkuje w sumie 170 osób, co stanowi 1,62% wszystkich mieszkańców gminy.

Granice podobszaru II

- od wschodu graniczy z sołectwem Śmiełów
- od południa graniczy z sołectwami Bieździadów i Brzostów
- od zachodu graniczy z gminą Nowe Miasto n/Wartą (powiat średzki)
- od północy graniczy z sołectwem Szczonów

W sołectwie Lgów występuje największe natężenie zjawisk kryzysowych w gminie. Wysoka jest stopa bezrobocia, która w wielu wypadkach przybiera formę długotrwałego pozostawania bez zatrudnienia. Wyższy, niż średnia dla całej gminy jest poziom bezrobocia osób powyżej 50 r. ż.. Problemy na rynku pracy bardzo często związane są z problemami społecznymi. W sołectwie widoczny jest wysoki udział osób korzystających z pomocy społecznej, w szczególności ze względu na ubóstwo, bezrobocie, niepełnosprawność oraz przemoc domową. Udział osób w wieku poprodukcyjnym jest wyższy niż w całej gminie. Świadczy to o starzeniu się mieszkańców oraz migracją osób młodych. Sołectwo boryka się również z problemami w infrastrukturze technicznej, ponieważ nie jest ono w całości podłączone do sieci kanalizacyjnej. Także wskaźniki gospodarcze są niekorzystne na tle gminy. Liczba zarejestrowanych podmiotów w stosunku do liczby mieszkańców w wieku produkcyjnym jest niższa wobec średniej dla całej gminy.

Trudno jednoznacznie wskazać przyczyny natężenie tylu zjawisk kryzysowych w sołectwie Lgów. Możliwą przyczyną, ale na pewno nie jedyną, jest położenie sołectwa. Znajduje się na skraju gminy, a od zachodu (w sąsiedniej gminie) przepływa rzeka Warta (najbliższy most znajduje się 15 km od Lgowa). Tym samym sołectwo oddalone jest od głównych szlaków komunikacyjnych w gminie/regionie. W ramach przeprowadzonej diagnozy nie udało się określić innych czynników wpływających na sytuację w sołectwie Lgów. Działania rewitalizacyjne będą skupiać się na rozwiązywaniu problemów społecznych za pomocą projektów miękkich. Wykorzystana w tym celu zostanie m.in. świetlica wiejska.

Podobszar III – sołectwo Antonin

Mapa 6 Podobszar III rewitalizacji - sołectwo Antonin



Sołectwo Antonin znajduje się w północno-wschodniej części gminy Żerków. Obejmuje obszar 954 ha. Sołectwo zamieszkuje w sumie 469 osób, co stanowi 4,47% wszystkich mieszkańców gminy. Składa się z trzech miejscowości Antonin, Przybysław i Siekierzyn. Pierwsza z nich posiada układ przestrzenny typu ulicówka o zwartej zabudowie. Natomiast Przybysław składa się z osiedli wybudowanym dla pracowników zlikwidowanego PGR. W miejscowości znajduje się zniszczony budynek po byłym popegeerowskim Domu Kultury. W ramach rewitalizacji zaplanowano utworzenie na jego miejscu centrum integracji społecznej, dzięki któremu nastąpi minimalizacja występujących w sołectwie problemów społecznych oraz budowę sali sportowej i boiska przy Szkole Podstawowej w Komorzu Przybysławskim, które znajduje się na terenie sołectwa Antonin.

Granice podobszaru III

- od wschodu graniczy z sołectwami Chwałów, Komorze
- od południa graniczy z sołectwem Żerniki
- od zachodu graniczy z sołectwami Śmiełów, Brzostków
- od północy graniczy z sołectwami Paruchów, Szczonów

W sołectwie Antonin zanotowano szereg zjawisk negatywnych społecznie. Wysoka jest stopa bezrobocia, które w wielu wypadkach przybiera formę długotrwałego pozostawiania bez zatrudnienia. Wyższy, niż średnia dla całej gminy jest poziom bezrobocia osób do 25 r. ż. i powyżej 50 r. ż. Wysoki jest także udział osób korzystających z pomocy społecznej, w szczególności ze względu na ubóstwo, bezrobocie oraz niepełnosprawność. Także wskaźniki gospodarcze są niekorzystne na tle gminy, ponieważ liczba zarejestrowanych podmiotów w stosunku do liczby mieszkańców w wieku produkcyjnym jest niższa wobec średniej dla całej gminy. Dodatkowo wszystkie budynki w sołectwie ogrzewane są węglem, co niekorzystnie wpływa na stan środowiska.

Duży wpływ na skalę negatywnych zjawisk w sołectwie Antonin ma fakt, że jest to teren na którym działał PGR. Tworzył on zamkniętą społeczność, która była specyficznie odgórnie zorganizowana. Natomiast transformacja spowodowała, że znaczna grupa ludzi nagle znalazła się poza rynkiem pracy i zmuszona była samodzielnie sobie radzić. Rodziło to frustrację i poczucie krzywdy. Jednocześnie często osoby te nie były przygotowane do funkcjonowania w nowej rzeczywistości, co w konsekwencji kumulowało powstawanie problemów społecznych. Dlatego w ramach rewitalizacji oprócz wskazanych projektów inwestycyjnych będą prowadzone działania miękkie dążące do kompleksowego rozwiązywania zdiagnozowanych problemów społecznych na tym podobszarze.

Mapa 7 Podobszar III rewitalizacji - sołectwo Sierszew - Sucha



Podobszar IV – sołectwo Sierszew - Sucha

Sołectwo Sierszew - Sucha znajduje się w południowej części gminy Żerków. Obejmuje obszar 500 ha. Składa się z dwóch miejscowości Sierszew i Sucha. Pierwsza z nich posiada układ przestrzenny typu wielodrożnica. Natomiast Sucha jest wsią typu ulicówka. Przechodzi przez nią droga wojewódzka nr 443. Sołectwo zamieszkuje w sumie 264 osoby, co stanowi 2,51% wszystkich mieszkańców gminy.

Granice podobszaru IV

- od wschodu graniczy z gminą Czermin
- od południa graniczy z gminą Kotlin
- od zachodu graniczy z sołectwem Lubinia Mała
- od północy graniczy z sołectwem Dobieszczynna

W sołectwie Sierszew Sucha zanotowano szereg zjawisk negatywnych społecznie. Wysoka jest stopa bezrobocia, które w wielu wypadkach przybiera formę długotrwałego pozostawania bez zatrudnienia. Wyższy, niż średnia dla całej gminy jest poziom bezrobocia osób do 25 r. ż. W sołectwie występuje również zjawisko przemocy domowej. Udział osób w wieku poprodukcyjnym jest wyższy niż w całej gminie, co świadczy o stopniowym starzeniu się społeczności i migracji osób młodych. Sołectwo boryka się również z problemami w infrastrukturze technicznej, ponieważ nie jest ono w całości podłączone do sieci kanalizacyjnej. Także wskaźniki gospodarcze są niekorzystne na tle gminy. Liczba zarejestrowanych podmiotów w stosunku do liczby mieszkańców w wieku produkcyjnym jest niższa wobec średniej dla całej gminy.

Trudno jednoznacznie wskazać przyczyny natężenie tyłu zjawisk kryzysowych w sołectwie Sierszew - Sucha. Możliwą przyczyną jest położenie sołectwa, które znajduje się na skraju gminy i jest oddalone 17 km od miasta Żerkowa. Nie jest to jednak jedyna przyczyny. Jednakże w ramach przeprowadzonej diagnozy nie udało się określić innych czynników wpływających na sytuację w sołectwie. Działania rewitalizacyjne będą skupiać się na rozwiązywaniu problemów społecznych za pomocą projektów miękkich. Dodatkowo w ramach rewitalizacji przewidziano również budowę placu zabaw i boiska, które stanie się miejscem wspólnym pozwalającym na wspólne spędzanie czasu mieszkańców sołectwa oraz prawidłowy rozwój dzieci, co zwiększy integrację społeczną i wzmocni działania miękkie.

4.3. Wizja, cele i kierunki działań

Wizja oraz cel strategiczny rewitalizacji na terenie gminy Żerków został określony w perspektywie do 2020 roku.

Wizja

Zaplanowane działania dla obszaru rewitalizacji przyczynią się do pozytywnych zmian zarówno pod względem społecznym, jak i przestrzenno-funkcjonalnym, technicznej, środowiskowym oraz gospodarczym. W 2023 roku obszar ten będzie się charakteryzował zmniejszeniem problemów społecznych, wyższą jakością życia, stanie się miejscem atrakcyjnym do zamieszkania, w którym mieszkańcy są zintegrowani społecznie oraz istnieją warunki do rozwoju III sektora. Modernizacja infrastruktury publicznej pozwoli również na rozwój gospodarczy związany ze zwiększeniem ruchu turystycznego. Efektem podjętych działań rewitalizacyjnych będzie odbudowa więzi międzyludzkich, zmniejszenie zjawisk wykluczenia społecznego oraz zwiększy się aktywność organizacji pozarządowych prowadzących działania skierowane do społeczności lokalnej. Zostanie zmodernizowana infrastruktura publiczna oraz zwiększy się dostępność terenów publicznych dla osób z terenów rewitalizacji. Równocześnie poprawi się jakość środowiska, dzięki wymianie źródeł ciepła i modernizacji systemów grzewczych w budynkach mieszkalnych oraz termomodernizacji budynków publicznych.

Wizja ta zostanie spełniona poprzez realizację celów strategicznych oraz kierunków rewitalizacji przedstawionych poniżej.

Cele rewitalizacji oraz kierunki działań

1. Przeciwdziałanie wykluczeniu społecznemu mieszkańców obszarów rewitalizacji

- 1.1. Kierunek: Realizacja programów profilaktyki i rozwiązywania problemów alkoholowych dla osób z obszaru rewitalizacji
- 1.2. Kierunek: Aktywna integracja osób nieaktywnych zawodowo oraz innych grup zagrożonych wykluczeniem społecznym z obszaru rewitalizacji

2. Aktywizacja społeczna mieszkańców obszarów

- 2.1. Kierunek: Stworzenie miejsc pozwalających na prowadzenie działań kulturalnych, integrujących społeczność lokalne
 - 2.2. Kierunek: Stworzenie atrakcyjnej oferty kulturalnej, rekreacyjnej oraz edukacyjnej
 - 2.3. Kierunek: Budowa infrastruktury pozwalającej na rozwój III sektora
 - 2.4. Kierunek: Wsparcie organizacji pozarządowych oraz mieszkańców w realizacji działań skierowanych na rzecz społeczności lokalnych
- 3. Wzrost jakości terenów publicznych**
- 3.1. Kierunek: Modernizacja i rozbudowa terenów zielonych
 - 3.2. Kierunek: Modernizacja oraz tworzenie terenów sportowych, rekreacyjnych oraz wypoczynkowych
- 4. Poprawa standardów jakości środowiska**
- 4.1. Kierunek: Wymiana źródeł ciepła i modernizacja systemów grzewczych w budynkach mieszkalnych pozwalająca na poprawę jakość powietrza
 - 4.2. Kierunek: Termomodernizacja budynków użyteczności publicznej zwiększająca ich efektywność energetyczną
- 5. Rozwój gospodarczy**
- 5.1. Kierunek: Rozwój infrastruktury publicznej zwiększającą atrakcyjność turystyczną obszaru rewitalizacji.

4.4. Powiązanie celów Lokalnego Programu Rewitalizacji z innymi dokumentami strategicznymi

Lokalny Program Rewitalizacji dla Gminy Żerków na lata 2017 – 2023 został opracowany w powiązaniu z istniejącymi już dokumentami strategicznymi obowiązującymi w gminie, a także w powiecie jarocińskim oraz województwie wielkopolskim. Analizie poddano następujące dokumenty:

- Strategia Rozwoju Miasta i Gminy Żerków
- Gminny Program Profilaktyki i Rozwiązywania Problemów Alkoholowych
- Gminny Program Przeciwdziałania Przemocy w Rodzinie i Ochrony Ofiar Przemocy w Rodzinie dla gminy Żerków na lata 2016 – 2025.
- Plan Gospodarki Niskoemisyjnej Gminy Żerków
- Strategia Rozwoju Powiatu Jarocińskiego na lata 2014 – 2020
- Strategia Rozwoju Województwa Wielkopolskiego do 2020 Roku. Wielkopolska 2020.
- Studium uwarunkowań i kierunków zagospodarowania przestrzennego gminy Żerków (aktualizacja wrzesień 2012 r.)
- Plan Zagospodarowania Przestrzennego Województwa Wielkopolskiego

Tabela 43 Powiązanie celów Lokalnego Programu Rewitalizacji z innymi dokumentami strategicznymi

Dokument strategiczny	Powiązanie z celami
Cel 1 Przeciwdziałanie wykluczeniu społecznemu mieszkańców obszarów rewitalizacji	
Strategia Rozwoju Miasta i Gminy Żerków	<p>Cel Strategiczny 1 Osiągnięcie wysokiego standardu zamieszkania, pracy i wypoczynku</p> <p>Cele operacyjne</p> <ul style="list-style-type: none"> • Działania na rzecz aktywizacji zawodowej bezrobotnych • Działania na rzecz aktywizacji zawodowej bezrobotnych
Gminny Program Profilaktyki i Rozwiązywania Problemów Alkoholowych	<p>Cele programu</p> <ul style="list-style-type: none"> • Zwiększenie dostępności pomocy terapeutycznej i rehabilitacyjnej dla osób uzależnionych od alkoholu i członków ich rodzin; • Udzielania rodzinom w których występuje problem alkoholowy pomocy psychospołecznej i prawnej, a w szczególności ochrony przed przemocą w rodzinie; • Prowadzenie profilaktycznej działalności informacyjnej i edukacyjnej w szczególności dla dzieci i młodzieży; • Wspomaganie działalności instytucji, stowarzyszeń i osób fizycznych służącej rozwiązywaniu problemów alkoholowych • Wspieranie zatrudnienia socjalnego
Gminny Program Przeciwdziałania Przemocy w Rodzinie i Ochrony Ofiar Przemocy w Rodzinie dla gminy Żerków na lata 2016 – 2025.	<p>Cel główny</p> <p>Zwiększenie skuteczności działań na rzecz przeciwdziałania przemocy poprzez tworzenie warunków zapewniających rodzinie i jej członkom bezpieczeństwo, prawo do zachowania i poszanowania godności oraz stworzenie jednolitego, profesjonalnego systemu interwencji i wsparcia.</p>
Strategia Rozwoju Powiatu Jarocińskiego na lata 2014 – 2020	<p>Cel strategiczny 1 Rozwój gospodarczy i infrastrukturalny</p> <p>Cele operacyjne: 1.1 Ograniczenie bezrobocia</p> <p>Cel strategiczny 5 Włączenie społeczne</p> <p>Cel operacyjny: 5.2 Rozwój placówek pomocy społecznej w powiecie jarocińskim 5.3 Kształtowanie skłonności mieszkańców powiatu jarocińskiego do zaspokajania potrzeb wyższego rządu</p>

	5.4 Budowa kapitału społecznego na rzecz społeczeństwa
Strategia Rozwoju Województwa Wielkopolskiego do 2020 Roku. Wielkopolska 2020.	<p>Cel strategiczny 8. Zwiększanie zasobów oraz wyrównywanie potencjałów społecznych województwa</p> <p>Cel operacyjny 8.1. Wzmacnianie aktywności zawodowej</p> <p>Cel operacyjny 8.5. Wzmocnienie włączenia społecznego</p> <p>Cel operacyjny 8.6. Wzmocnienie systemu usług i pomocy społecznej</p> <p>Cel operacyjny 8.7. Kształtowanie skłonności mieszkańców do zaspokajania potrzeb wyższego rzędu</p> <p>Cel operacyjny 8.9. Ochrona zasobów, standardu i jakości życia rodziny</p>
Cel 2 Aktywizacja społeczna mieszkańców obszarów	
Strategia Rozwoju Miasta i Gminy Żerków (uchwalona z dnia 30 marca 2016 r.)	<p>Cel Strategiczny 1 Osiągnięcie wysokiego standardu zamieszkania, pracy i wypoczynku</p> <p>Cele operacyjne</p> <ul style="list-style-type: none"> • Aktywizacja i integracja mieszkańców w sferze kulturalno- społecznej
Strategia Rozwoju Powiatu Jarocińskiego na lata 2014 – 2020	<p>Cel strategiczny 3 Promocja i ochrona zdrowia</p> <p>Cel operacyjny: 3.1 Promocja zdrowego stylu życia</p> <p>Cel strategiczny 4 Rozwój edukacji dostosowanej do bieżących i przyszłych potrzeb</p> <p>Cel operacyjny: 4.1 Poprawa warunków, jakości i dostępności edukacji</p> <p>Cel strategiczny 5 Włączenie społeczne</p> <p>Cel operacyjny: 5.3 Kształtowanie skłonności mieszkańców powiatu jarocińskiego do zaspokajania potrzeb wyższego rzędu</p> <p>5.4 Budowa kapitału społecznego na rzecz społeczeństwa</p>
Strategia Rozwoju Województwa Wielkopolskiego do 2020 Roku. Wielkopolska 2020.	<p>Cel strategiczny 7. Wzrost kompetencji mieszkańców i zatrudnienia</p> <p>Cel operacyjny 7.1. Poprawa warunków, jakości i dostępności edukacji</p> <p>Cel strategiczny 8. Zwiększanie zasobów oraz wyrównywanie potencjałów społecznych województwa</p> <p>Cel operacyjny 8.3. Poprawa stanu zdrowia mieszkańców i opieki zdrowotnej</p> <p>Cel operacyjny 8.5. Wzmocnienie włączenia społecznego</p>

	<p>Cel operacyjny 8.6. Wzmocnienie systemu usług i pomocy społecznej</p> <p>Cel operacyjny 8.7. Kształtowanie skłonności mieszkańców do zaspokajania potrzeb wyższego rzędu</p> <p>Cel operacyjny 8.8. Budowa kapitału społecznego na rzecz społeczeństwa obywatelskiego</p>
Cel 3 Wzrost jakości terenów publicznych	
Strategia Rozwoju Miasta i Gminy Żerków (uchwalona w dniu 30 marca 2016 r.)	<p>Cel Strategiczny 1 Osiągnięcie wysokiego standardu zamieszkania, pracy i wypoczynku</p> <p>Cele operacyjne Aktywizacja i integracja mieszkańców w sferze kulturalno-społecznej</p>
Studium uwarunkowań i kierunków zagospodarowania przestrzennego gminy Żerków (aktualizacja wrzesień 2012 r.)	<p>Celem nadrzędnym w zagospodarowaniu miasta i gminy jest więc zapewnienie właściwego poziomu życia (komfortu) ich mieszkańcom poprzez osiągnięcie wysokich parametrów jakościowych zagospodarowania, przestrzennych i środowiskowych, zapewnienie równorzędnego dostępu do usług, do sieci infrastruktury technicznej oraz systemu komunikacyjnego dla wszystkich mieszkańców.</p> <p>Cel szczegółowy 5: rozwój usług bytowych, podstawowych (społecznych i komunalnych), szczególnie nauki, kultury, ochrony zdrowia i rekreacji.</p>
Strategia Rozwoju Powiatu Jarocińskiego na lata 2014 – 2020	<p>Cel strategiczny 3 Promocja i ochrona zdrowia</p> <p>Cel operacyjny: 3.1 Promocja zdrowego stylu życia</p> <p>Cel strategiczny 5 Włączenie społeczne</p> <p>Cel operacyjny: 5.3 Kształtowanie skłonności mieszkańców powiatu jarocińskiego do zaspokajania potrzeb wyższego rzędu</p>
Strategia Rozwoju Województwa Wielkopolskiego do 2020 Roku. Wielkopolska 2020.	<p>Cel strategiczny 5. Zwiększenie spójności województwa</p> <p>Cel operacyjny 5.2. Rozwój obszarów wiejskich</p> <p>Cel operacyjny 5.3. Aktywizacja obszarów o najniższym stopniu rozwoju i pogarszających się perspektywach rozwojowych</p> <p>Cel operacyjny 5.5. Zwiększenie dostępności do podstawowych usług publicznych</p> <p>Cel Strategiczny 8: Zwiększanie zasobów oraz wyrównywanie potencjałów społecznych województwa</p> <p>Cel operacyjny 8.3. Poprawa stanu zdrowia mieszkańców i opieki zdrowotnej</p> <p>Cel operacyjny 8.5. Wzmocnienie włączenia społecznego</p>

	Cel operacyjny 8.7. Kształtowanie skłonności mieszkańców do zaspokajania potrzeb wyższego rzędu
Cel 4 Poprawa standardów jakości środowiska	
Strategia Rozwoju Miasta i Gminy Żerków (uchwalona w dniu 30 marca 2016 r.)	Cel Strategiczny 1 Osiągnięcie wysokiego standardu zamieszkania, pracy i wypoczynku Cele operacyjne Wzmocnienie i wzbogacenie środowiska przyrodniczego oraz zapobieganie jego degradacji
Studium uwarunkowań i kierunków zagospodarowania przestrzennego gminy Żerków (aktualizacja wrzesień 2012 r.)	Celem nadrzędnym w zagospodarowaniu miasta i gminy jest więc zapewnienie właściwego poziomu życia (komfortu) ich mieszkańcom poprzez osiągnięcie wysokich parametrów jakościowych zagospodarowania, przestrzennych i środowiskowych, zapewnienie równorzędnego dostępu do usług, do sieci infrastruktury technicznej oraz systemu komunikacyjnego dla wszystkich mieszkańców. Cel szczegółowy 1: zapewnienie ładu ekologicznego i przestrzennego zgodnie z wymaganiami szczególnej ochrony przyrody i krajobrazu oraz zgodnie z obiektywnymi uwarunkowaniami i predyspozycjami, Cel szczegółowy 2: zapewnienie ciągłości funkcjonowania środowiska we względnej równowadze przy respektowaniu interesów bytowych społeczności lokalnej
Plan Gospodarki Niskoemisyjnej Gminy Żerków	Cel Główny: Ograniczenie zużycia energii finalnej jako efekt wzrostu efektywności energetycznej kluczem do obniżenia emisyjności gminy Żerków Cel szczegółowy I: Redukcja emisji CO ₂ z terenu gminy do 2020 r. o 8,69% w stosunku do roku bazowego
Strategia Rozwoju Powiatu Jarocińskiego na lata 2014 – 2020	Cel strategiczny 2 Poprawa stanu środowiska i warunków rozwoju rolnictwa Cel operacyjny: 2.1 Zmniejszenie poziomu zanieczyszczeń środowiska i ochrona dziedzictwa naturalnego
Strategia Rozwoju Województwa Wielkopolskiego do 2020 Roku. Wielkopolska 2020.	Cel strategiczny 2. Poprawa stanu środowiska Cel operacyjny 2.1. Wsparcie ochrony przyrody Cel operacyjny 2.5. Ograniczanie emisji substancji do atmosfery Cel operacyjny 2.10. Promocja postaw ekologicznych
Plan Zagospodarowania Przestrzennego Województwa Wielkopolskiego	Cel główny: Zrównoważony rozwój przestrzenny regionu jako jedna z podstaw wzrostu poziomu życia mieszkańców Cel szczegółowy: Dostosowanie przestrzeni do wyzwań XXI wieku poprzez:

	<ul style="list-style-type: none"> • Poprawę stanu środowiska i racjonalne gospodarowanie zasobami przyrodniczymi,
Cel 5 Rozwój gospodarczy	
Strategia Rozwoju Miasta i Gminy Żerków (uchwalona w dniu 30 marca 2016 r.)	<p>Cel Strategiczny 2 Wykształcenie funkcji ponadlokalnych-turystyka, kultura i produkcja ekologiczna</p> <p>Cele operacyjne</p> <ul style="list-style-type: none"> • Dążenie do wykształcenia silnej funkcji turystyczno-wypoczynkowej na obszarze gminy • Pobudzanie i wspomaganie rozwoju lokalnej przedsiębiorczości
Studium uwarunkowań i kierunków zagospodarowania przestrzennego gminy Żerków (aktualizacja wrzesień 2012 r.)	<p>Celem nadrzędnym w zagospodarowaniu miasta i gminy jest więc zapewnienie właściwego poziomu życia (komfortu) ich mieszkańcom poprzez osiągnięcie wysokich parametrów jakościowych zagospodarowania, przestrzennych i środowiskowych, zapewnienie równorzędnego dostępu do usług, do sieci infrastruktury technicznej oraz systemu komunikacyjnego dla wszystkich mieszkańców.</p> <p>Cel szczegółowy 7: rozwój terenów działalności gospodarczej: terenów o funkcji turystyczno-wypoczynkowej</p>
Strategia Rozwoju Powiatu Jarocińskiego na lata 2014 – 2020	<p>Cel strategiczny 1 Rozwój gospodarczy i infrastrukturalny</p> <p>Cel operacyjny: 1.3 Rozwój lokalnej przedsiębiorczości</p>
Plan Zagospodarowania Przestrzennego Województwa Wielkopolskiego	<p>Cel główny: Zrównoważony rozwój przestrzenny regionu jako jedna z podstaw wzrostu poziomu życia mieszkańców</p> <p>Cel szczegółowy: Zwiększenie efektywności wykorzystania potencjałów rozwojowych województwa poprzez:</p> <ul style="list-style-type: none"> • Zwiększenie udziału usług turystycznych i rekreacji w gospodarce regionu.

5. Projekty

5.1. Planowane projekty na obszarach rewitalizacji

5.1.1. Projekty inwestycyjne

Tabela 44 Projekt inwestycyjny nr 1 (PI-1)

Projekt inwestycyjny nr 1 (PI-1)

1	Tytuł Przedsięwzięcia inwestycyjnego	Budowa Centrum Aktywności Lokalnej w Żerkowie
2	Miejsce realizacji	Podobszar I – miasto Żerków
3	Realizator	Gmina Żerków
4	Zakres rzeczowy wraz z opisem projektu	<p>W ramach projektu powstanie Centrum Aktywności Lokalnej, wspólne miejsce pozwalające na aktywizację oraz integrację społeczności lokalnej. W ramach jego działalności będą realizowane różnego rodzaju wydarzenia kulturalne, społeczne. Wzmacnianie więzi społecznych, uczestnictwo w różnego rodzaju wydarzeniach będzie skutkowało m.in. zmniejszeniem skali problemów społecznych na obszarze rewitalizacji. CAL pozwoli również na rozwój III sektora w gminie. Stanie się miejscem, w którym organizacje pozarządowe będą miały swoje lokale oraz będą realizowały różnorodne projekty oraz działania skierowane do społeczności lokalnej. Obecnie jednym z problemów III sektora jest brak miejsca, w którym mogłyby one działać. W CAL powstanie również punkt konsultacyjny dla organizacji pozarządowych.</p> <p>Zakres rzeczowy:</p> <p>Adaptacja pomieszczeń w budynku Szkoły Podstawowej w Żerkowie przy ul. Kolejowej – tj. remont sal do zajęć i sali do spotkań integracyjnych oraz przystosowanie dla osób niepełnosprawnych, termomodernizacja obiektu, zagospodarowanie działki nr 268</p>
5	Wskaźniki produktu i rezultatu	<p>Wskaźniki produktu:</p> <ul style="list-style-type: none"> ▪ Obiekt infrastruktury zlokalizowany na obszarach rewitalizacji: 1 ▪ Liczba zmodernizowanych obiektów: 1 ▪ Liczba obiektów objętych

		<p>termomodernizacją: 1</p> <ul style="list-style-type: none"> ▪ Liczba obiektów dostosowanych do potrzeb osób niepełnosprawnych: 1 <p>Wskaźniki rezultatu:</p> <ul style="list-style-type: none"> ▪ Liczba osób korzystająca z obiektu w ciągu roku: 5 000 ▪ Liczba organizacji pozarządowych oraz grup nieformalnych korzystających z budynku: 20 ▪ Liczba wydarzeń/działań zorganizowanych w budynku w ciągu roku: 200 <p>Prognozowane rezultaty: utworzenie miejsca pozwalającego na integrację i aktywizację społeczności lokalnej; rozwój III sektora, zmniejszenie skali problemów społecznych na obszarze rewitalizacji.</p>
6	Szacunkowy kosztorys z zakresu rzeczowego	ok. 500 000,00 zł
7	Źródła finansowania	WRPO 2014-2020 oraz środki własne
8	Przewidywany harmonogram realizacji projektu	Termin rozpoczęcia
9		Termin zakończenia
		2018
		2020

Tabela 45 Projekt inwestycyjny nr 2 (PI-2)

Projekt inwestycyjny nr 2 (PI-2)		
1	Tytuł Przedsięwzięcia inwestycyjnego	Budowa Parku Niezwykłego w Żerkowie
2	Miejsce realizacji	Podobszar I – miasto Żerków

3	Realizator	Gmina Żerków
4	Zakres rzeczowy wraz z opisem projektu	<p>Zostaną stworzone warunki do rekreacji i aktywnego wypoczynku dla mieszkańców rozbudowywanego osiedla domów jednorodzinnych w Żerkowie. Wzrośnie dostępność do bazy rekreacyjno-sportowej w gminie. M.in. w ramach projektu powstanie siłownia na powietrzu, która stanowi atrakcyjną formę aktywności. Zaplanowane urządzenia będą bezpieczne dla mięśni i stawów i tym samym dopasowane również do osób w podeszłym wieku. Jednocześnie siłownia na wolnym powietrzu daje możliwość wspólnego spędzania czasu różnych grup pokoleniowych, co przekłada się na poprawę ich zdrowia fizycznego, psychicznego, wzajemną ich integrację oraz odbudowanie więzi społecznych. Tym samym projekt będzie wzmacniał projekty dążące do aktywizacji społeczno – zawodowej osób zagrożonych wykluczeniem społecznym z obszaru rewitalizacji. Kompleks sportowo –rekreacyjny jest również skierowany do dzieci i młodzieży i będzie stanowił atrakcyjną ofertę spędzenia wolnego czasu. Realizacja przedsięwzięcia wpłynie na zmniejszenie zachowań ryzykownych oraz dysfunkcyjnych w tej grupie społecznej. W konsekwencji będzie miało to przełożenie w przyszłości na ograniczenie zagrożenia marginalizacją społeczną oraz zawodową . Projekt będzie również przeciwdziałać powszechnemu obniżeniu aktywności fizycznej wśród dzieci i młodzieży. Tym samym wpisuje się w program Ministerstwa Sportu i Turystyki dot. rozwijania sportu poprzez wspieranie przedsięwzięć z zakresu upowszechniania sportu dzieci i młodzieży</p> <p>Zakres rzeczowy:</p> <ul style="list-style-type: none"> • Nasadzenie roślinności, • budowa alejek, • montaż ławek, • siłownia zewnętrzna, • skate park,

		<ul style="list-style-type: none"> • elementy małej infrastruktury rekreacyjno-sportowej • budowa oświetlenia <p>Będzie to kolejny etap budowy parku. W 2016 roku na tym terenie powstały plac zabaw i boisko ze sztuczną nawierzchnią trawiastą.</p>	
5	Wskaźniki produktu i rezultatu	<p>Wskaźniki produktu:</p> <ul style="list-style-type: none"> ▪ Powierzchnia obszaru objętego rewitalizacją: 3 ha ▪ Liczba nowo wybudowanych obiektów infrastruktury zlokalizowanych na obszarach rewitalizacji: 1 <p>Wskaźniki rezultatu:</p> <ul style="list-style-type: none"> ▪ Liczba osób korzystająca z obiektu w ciągu roku: 2 000 <p>Prognozowane rezultaty: stworzone warunki do rekreacji i aktywnego wypoczynku dla mieszkańców obszary rewitalizacji; wzmocnienie projektów dążących do aktywizacji społeczno – zawodowej osób zagrożonych wykluczeniem społecznym z obszaru rewitalizacji</p>	
6	Szacunkowy kosztorys z zakresu rzeczowego	ok. 1 000 000,00 zł	
7	Źródła finansowania	Środki zewnętrzne WRPO lub PROW lub , NFOŚ lub WFOŚ oraz środki własne	
8	Przewidywany harmonogram realizacji projektu	Termin rozpoczęcia	2018
9		Termin zakończenia	2020

Tabela 46 Projekt inwestycyjny nr 3 (PI-3)

Projekt inwestycyjny nr 3 (PI-3)		
1	Tytuł Przedsięwzięcia inwestycyjnego	Rewitalizacja Parku Miejskiego w Żerkowie
2	Miejsce realizacji	Podobszar I – miasto Żerków
3	Realizator	Gmina Żerków
4	Zakres rzeczowy wraz z opisem projektu	<p>W ramach projektu zostanie poddany modernizacji Park Miejski w Żerkowie, który znajduje się na terenie Mickiewiczowskiego Centrum Turystycznego</p> <p>Zostaną stworzone warunki do rekreacji i aktywnego wypoczynku dla mieszkańców obszaru rewitalizacji. Renowacja terenu umożliwi wspólne spędzanie wolnego czasu dla różnych grup pokoleniowych, co przełoży się na poprawę ich zdrowia fizycznego, psychicznego, wzajemną integrację oraz odbudowanie więzi społecznych. Tym samym projekt będzie wzmacniał projekty dążące do aktywizacji społeczno – zawodowej osób zagrożonych wykluczeniem społecznym z obszaru rewitalizacji. Wzrośnie estetyka przestrzenna centralnego punktu Żerkowa, co wpłynie również na jakość życia jego mieszkańców. Projekt wzmocni również potencjał turystyczny, co przełoży się na wzrost liczby osób odwiedzających gminę. Będzie to miało przełożenie na rozwój gospodarczy obszaru rewitalizacji poprzez zwiększenie dochodów lokalnych przedsiębiorców działających m.in. w branży hotelarskiej i gastronomicznej oraz powstawanie nowych podmiotów. W efekcie skala problemów społecznych, w szczególności bezrobocia ulegnie zmniejszeniu.</p> <p>Zakres zadania będzie obejmował:</p> <ul style="list-style-type: none"> • renowację alejek, • usunięcie wiatrolomów i powalonych drzew, • nasadzenie nowej roślinności, • wymianę oświetlenie na energooszczędne

			<ul style="list-style-type: none"> • dobudowę nowych punktów oświetleniowych.
5	Wskaźniki produktu i rezultatu		<p>Wskaźniki produktu: np.</p> <ul style="list-style-type: none"> ▪ Powierzchnia obszaru objętego rewitalizacją: 13 ha ▪ zmodernizowanych obiektów zlokalizowanych na obszarach rewitalizacji: 1 <p>Wskaźniki rezultatu:</p> <ul style="list-style-type: none"> ▪ Liczba osób korzystająca z obiektu w ciągu roku: 10 000 ▪ Liczba imprez organizowanych w ciągu roku: 30- imprezy odbywające się na amfiteatrze, który znajduje się w centrum parku. <p>Prognozowane rezultaty: stworzone warunki do rekreacji i aktywnego wypoczynku dla mieszkańców obszary rewitalizacji; wzmocnienie projektów dążących do aktywizacji społeczno – zawodowej osób zagrożonych wykluczeniem społecznym z obszaru rewitalizacji; Wzrost estetyki przestrzennej centralnego punktu Żerkowa, co będzie miało wpływ na jakość życia mieszkańców obszarów rewitalizacji; wzmocnienie potencjału turystycznego gminy, co będzie miało przełożenie na rozwój gospodarczy.</p>
6	Szacunkowy kosztorys z zakresu rzeczowego		ok. 500 000,00 zł
7	Źródła finansowania		Środki zewnętrzne WRPO lub NFOŚ lub WFOŚ oraz środki własne
8	Przewidywany harmonogram realizacji projektu	Termin rozpoczęcia	2018
9		Termin zakończenia	2019

Tabela 47 Projekt inwestycyjny nr 4 (PI-4)

Projekt inwestycyjny nr 4 (PI-4)		
1	Tytuł Przedsięwzięcia inwestycyjnego	Renowacja odkrytych basenów wraz z zabytkowym budynkiem –restauracji Morena w Żerkowie
2	Miejsce realizacji	Podobszar I – miasto Żerków
3	Realizator	Gmina Żerków
4	Zakres rzeczowy wraz z opisem projektu	<p>Baseny odkryte w Żerkowie są główną atrakcją turystyczną w sezonie letnim. Wybudowane w latach 40- tych ubiegłego wieku. Budynek służy jako restauracja prowadzona przez jednostkę organizacyjną gminy- Ośrodek Kultury i Rekreacji Mickiewiczowskie Centrum Turystyczne. Zadanie ma na celu poprawę jakości oferty turystycznej. Budynek znajduje się na terenie kompleksu basenów odkrytych, który corocznie odwiedza kilkanaście tysięcy osób. W pobliżu znajduje się również baza noclegowa, kręgielnia, siłownia zewnętrzna. Realizacja projektu zwiększy liczbę turystów odwiedzających gminę. Będzie to miało przełożenie na rozwój gospodarczy obszaru rewitalizacji poprzez zwiększenie dochodów lokalnych przedsiębiorców działających m.in. w branży hotelarskiej i gastronomicznej oraz powstawanie nowych podmiotów. W efekcie skala problemów społecznych, w szczególności bezrobocia ulegnie zmniejszeniu.</p> <p>Równocześnie zostaną stworzone warunki do rekreacji i aktywnego wypoczynku dla mieszkańców obszaru rewitalizacji. Modernizacja obiektu umożliwi wspólne spędzanie wolnego czasu dla różnych grup pokoleniowych, co przełoży się na poprawę ich zdrowia fizycznego, psychicznego, wzajemną integrację oraz odbudowanie więzi społecznych. Tym samym projekt będzie wzmacniał projekty dążące do aktywizacji społeczno – zawodowej osób zagrożonych wykluczeniem społecznym z obszaru rewitalizacji.</p>

	<p>Zakres rzeczowy:</p> <p>Przebudowa basenów:</p> <ul style="list-style-type: none"> • remont Stacji Uzdatniania Wody i urządzeń, • modernizacja terenu basenów, • remont niecki basenowej, • remont pryszniców, trampoliny, montaż elementów rekreacyjnych (zjeżdżalnie). <p>Restauracja Morena</p> <ul style="list-style-type: none"> • Wymiana dachu, • naprawa tarasu wraz ze schodami, • naprawa izolacji z zachowaniem płytek z kolorowego piaskowca, • wykonanie balustrady wokół tarasu i schodów, • remont elewacji.
<p>Wskaźniki produktu i rezultatu</p> <p>5</p>	<p>Wskaźniki produktu:</p> <ul style="list-style-type: none"> ▪ Liczba zmodernizowanych obiektów: 2 ▪ Liczba obiektów objętych termomodernizacją: 1 ▪ Liczba obiektów dostosowanych do potrzeb osób niepełnosprawnych: 1 <p>Wskaźniki rezultatu:</p> <ul style="list-style-type: none"> ▪ Liczba osób korzystająca z obiektów w ciągu roku: 10 000 <p>Prognozowane rezultaty: wzmocnienie potencjału turystycznego gminy, co będzie miało przełożenie na rozwój gospodarczy; stworzone warunki do rekreacji i aktywnego wypoczynku dla mieszkańców obszary rewitalizacji; wzmocnienie projektów dążących do aktywizacji społeczno – zawodowej osób zagrożonych wykluczeniem społecznym z obszaru rewitalizacji.</p>

6	Szacunkowy kosztorys z zakresu rzeczowego	ok. 1 000 000,00 zł
7	Źródła finansowania	Środki zewnętrzne WRPO oraz środki własne
8	Przewidywany harmonogram realizacji projektu	Termin rozpoczęcia 2018
9		Termin zakończenia 2020

Tabela 48 Projekt inwestycyjny nr 5 (PI-5)

Projekt inwestycyjny nr 5 (PI-5)	
1	Tytuł Przedsięwzięcia inwestycyjnego Zagospodarowanie terenu po byłym Domu Kultury w Przybysławiu
2	Miejsce realizacji miejscowość Przybysław (Podobszar III - sołectwo Antonin)
3	Realizator gmina Żerków
4	Zakres rzeczowy wraz z opisem projektu W ramach projektu zostanie poddany rewitalizacji teren, na którym znajduje się zniszczony popegeerowski dom kultury oraz była stacja uzdatniania wody. Zaplanowano wyburzenie budynku i na powstałym terenie utworzenie centrum aktywności społecznej. Powstanie teren rekreacyjny z placem zabaw, alejkami, ławkami i zielenią. Zostaną stworzone warunki do rekreacji i aktywnego wypoczynku dla mieszkańców obszaru rewitalizacji. Renowacja terenu umożliwi wspólne spędzanie wolnego czasu dla różnych grup pokoleniowych, co przełoży się na wzajemną integrację i odbudowanie więzi społecznych. Tym samym projekt będzie wzmocniał projekty dążące do aktywizacji społeczno – zawodowej osób zagrożonych wykluczeniem społecznym z obszaru rewitalizacji. W ramach projektu powstanie plac zabaw, który pozwoli na

	<p>prawidłowy rozwój psycho -fizyczny dzieci i będzie stanowił atrakcyjną ofertę spędzenia wolnego czasu. Wpłyne to na wyrównywanie ich szans w przyszłości. Dodatkowo wzrośnie estetyka przestrzena miejscowości Przybystaw, co przełoży się również na jakość życia jej mieszkańców.</p> <p>Zakres zadania będzie obejmował:</p> <ul style="list-style-type: none"> • Budowa placu zabaw • Wytyczenie alejek • nasadzenie roślinności, • budowa energooszczędnego oświetlenia
<p>Wskaźniki produktu i rezultatu</p> <p>5</p>	<p>Wskaźniki produktu:</p> <ul style="list-style-type: none"> ▪ Liczba nowo wybudowanych obiektów infrastruktury zlokalizowanych na obszarach rewitalizacji: 1 ▪ Powierzchnia obszaru objętego rewitalizacją: 0,31ha <p>Wskaźniki rezultatu:</p> <ul style="list-style-type: none"> ▪ Liczba osób korzystająca z obiektu w ciągu roku: 500 <p>Prognozowane rezultaty: stworzone warunki do rekreacji i aktywnego wypoczynku dla mieszkańców obszary rewitalizacji; wzmocnienie projektów dążących do aktywizacji społeczno – zawodowej osób zagrożonych wykluczeniem społecznym z obszaru rewitalizacji; Wzrost estetyki przestrzennej miejscowości Przybystaw, co będzie miało wpływ na jakość życia mieszkańców obszarów rewitalizacji.</p>
<p>6</p> <p>Szacunkowy kosztorys z zakresu rzeczowego</p>	<p>ok. 500 000,00 zł</p>
<p>7</p> <p>Źródła finansowania</p>	<p>Środki zewnętrzne WRPO oraz środki własne</p>

8	Przewidywany harmonogram realizacji projektu	Termin rozpoczęcia	2019
9		Termin zakończenia	2020

Tabela 49 Projekt inwestycyjny nr 6 (PI-6)

Projekt inwestycyjny nr 6 (PI-6)		
1	Tytuł Przedsięwzięcia inwestycyjnego	Budowa placu zabaw oraz boiska w m. Sierszew
2	Miejsce realizacji	miejsowość Sierszew (Podobszar IV - Sołectwo Sierszew – Sucha)
3	Realizator	gmina Żerków
4	Zakres rzeczowy wraz z opisem projektu	<p>W ramach projektu zostanie wybudowany plac zabaw oraz boisko w miejscowości Sierszew. Obecnie w całym sołectwie brakuje miejsca do zabawy ,rekreacji i sportu dla dzieci i młodzieży oraz miejsca integracji, dla wszystkich mieszkańców. Dzięki projektowi to się zmieni. Z obiektów będą korzystali mieszkańcy miejscowości Sucha i Sierszew.</p> <p>Zostaną stworzone warunki do rekreacji i aktywnego wypoczynku dla mieszkańców obszaru rewitalizacji. Powstanie plac zabaw, który pozwoli na prawidłowy rozwój dzieci oraz boisko, które poprawi aktywność fizyczną młodzieży. Będzie stanowiło to atrakcyjną ofertę spędzenia wolnego czasu. Realizacja przedsięwzięcia wpłynie na zmniejszenie zachowań ryzykownych oraz dysfunkcyjnych wśród osób młodych obszaru rewitalizacji. W konsekwencji będzie miało to przełożenie w przyszłości na ograniczenie zagrożenia marginalizacją społeczną (konieczność wsparcia ze strony pomocy społecznej) oraz zawodową (poziom bezrobocia szczególnie wśród osób do 25 r. ż.). Projekt będzie przeciwdziałał powszechnemu obniżeniu aktywności fizycznej wśród</p>

	<p>dzieci i młodzież. Tym samym wpisuje się w program Ministerstwa Sportu i Turystyki dot. rozwijania sportu poprzez wspieranie przedsięwzięć z zakresu upowszechniania sportu dzieci i młodzieży (art. 86 ust. 4 ustawy z dnia 19 listopada 2009 r.; paragraf 10 ust.1 rozporządzenie Ministra Sportu i Turystyki z dnia 18 grudnia 2015).</p> <p>Dodatkowo wzrośnie estetyka przestrzenna miejscowości Sierszew, co wpłynie również na jakość życia jej mieszkańców.</p> <p>Zakres zadania będzie obejmował:</p> <ul style="list-style-type: none"> • Budowa placu zabaw i boiska sportowego • nasadzenie roślinności, • budowa energooszczędnego oświetlenia
<p>Wskaźniki produktu i rezultatu</p>	<p>Wskaźniki produktu:</p> <ul style="list-style-type: none"> ▪ Liczba nowo wybudowanych obiektów infrastruktury zlokalizowanych na obszarach rewitalizacji: 2 ▪ Powierzchnia obszaru objętego rewitalizacją: 2 ha <p>Wskaźniki rezultatu:</p> <ul style="list-style-type: none"> ▪ Liczba osób korzystająca z obiektu w ciągu roku: 500 <p>Prognozowane rezultaty: stworzone warunki do rekreacji i aktywnego wypoczynku dla mieszkańców obszary rewitalizacji; wzmocnienie projektów dążących do aktywizacji społeczno – zawodowej osób zagrożonych wykluczeniem społecznym z obszaru rewitalizacji;</p>
<p>5</p> <p>6 Szacunkowy kosztorys z zakresu rzeczowego</p>	<p>ok. 200 000,00 zł</p>

7	Źródła finansowania	Środki zewnętrzne WRPO lub PROW lub Ministerstwo Sportu i Turystyki oraz środki własne	
8	Przewidywany harmonogram realizacji projektu	Termin rozpoczęcia	2019
9		Termin zakończenia	2021

Tabela 50 Projekt inwestycyjny nr 7 (PI-7)

Projekt inwestycyjny nr 7 (PI-7)		
1	Tytuł Przedsięwzięcia inwestycyjnego	Modernizacja boiska oraz budowa sali gimnastycznej przy Szkole Podstawowej w Komorzu Przybysławskim
2	Miejsce realizacji	Podobszar III - Sołectwo Antonin (szkoła znajduje się w administracyjnych granicach sołectwa Antonin)
3	Realizator	gmina Żerków
4	Zakres rzeczowy wraz z opisem projektu	<p>W ramach projektu zostanie zmodernizowane boisko szkolne oraz wybudowana sala gimnastyczna. Zostaną stworzone warunki do rekreacji i aktywnego wypoczynku dla mieszkańców obszaru rewitalizacji. Będzie on stanowił atrakcyjną ofertę spędzenia wolnego czasu. Realizacja przedsięwzięcia wpłynie na zmniejszenie zachowań ryzykownych oraz dysfunkcyjnych wśród mieszkańców obszary rewitalizacji. Projekt będzie również przeciwdziałał powszechnemu obniżeniu aktywności fizycznej wśród dzieci i młodzieży. Tym samym wpisuje się w program Ministerstwa Sportu i Turystyki dot. rozwijania sportu poprzez wspieranie przedsięwzięć z zakresu upowszechniania sportu dzieci i młodzieży (art. 86 ust. 4 ustawy z dnia 19 listopada 2009 r.; paragraf 10 ust.1 rozporządzenie Ministra Sportu i Turystyki z dnia 18 grudnia 2015).</p> <p>Potrzebę powstania Sali sportowej przy Szkole</p>

		Podstawowej w Komorzu Przybysławskim zgłaszali również sami mieszkańcy gminy zarówno podczas warsztatów badawczych.
5	Wskaźniki produktu i rezultatu	<p>Wskaźniki produktu:</p> <ul style="list-style-type: none"> ▪ Liczba nowo wybudowanych obiektów infrastruktury zlokalizowanych na obszarach rewitalizacji: 1 ▪ Liczba zmodernizowanych obiektów: 1 <p>Wskaźniki rezultatu:</p> <ul style="list-style-type: none"> ▪ Liczba osób korzystająca z obiektu w ciągu roku: 500 <p>Prognozowane rezultaty: stworzone warunki do rekreacji i aktywnego wypoczynku dla mieszkańców obszary rewitalizacji; wzmocnienie projektów dążących do aktywizacji społeczno – zawodowej osób zagrożonych wykluczeniem społecznym z obszaru rewitalizacji;</p>
6	Szacunkowy kosztorys z zakresu rzeczowego	Okolo 1 200 000,00 zł
7	Źródła finansowania	Środki zewnętrzne WRPO oraz środki własne
8	Przewidywany harmonogram realizacji projektu	Termin rozpoczęcia 2019
9		Termin zakończenia 2023

Tabela 51 Projekt inwestycyjny nr 8 (PI-8)

Projekt inwestycyjny nr 8 (PI-8)		
1	Tytuł Przedsięwzięcia inwestycyjnego	Termomodernizacja budynku Biblioteki Publicznej Miasta i Gminy Żerków i OSP Żerków oraz zagospodarowanie terenu wokół budynku.

2	Miejsce realizacji	Podobszar I – miasto Żerków
3	Realizator	Gmina Żerków
4	Zakres rzeczowy wraz z opisem projektu	<p>Projekt dotyczy istotnego miejsca kulturalnego, jakim jest Biblioteka Publiczna Miasta i Gminy Żerków. Zakres zadania będzie obejmował termomodernizację budynku (dach i elewacja). Pozwoli to na podniesienie efektywności energetycznej, co przełoży się na zmniejszenie negatywnego wpływu na środowiska. Zaplanowano również malowanie pomieszczeń wewnątrz budynku oraz zagospodarowanie terenu przy budynku z przeznaczeniem na magazynowanie sprzętu gospodarki komunalnej. W ramach zadania powstanie wiata wraz z budynkiem gospodarczo-garażowym do przechowywania sprzętu gospodarki komunalnej. Teren zostanie również uporządkowany, zostanie nasadzona zieleń. Znacznie poprawi się estetyka terenu, gdyż obecnie sprzęt gospodarki komunalnej znajduje się na zewnątrz stwarzając niekorzystny wygląd całego budynku biblioteki.</p>
5	Wskaźniki produktu i rezultatu	<p>Wskaźniki produktu:</p> <ul style="list-style-type: none"> ▪ Powierzchnia obszaru objętego rewitalizacją: 0,056 ha ▪ Liczba nowo wybudowanych obiektów infrastruktury zlokalizowanych na obszarach rewitalizacji: 1 ▪ Liczba obiektów objętych termomodernizacją: 1 <p>Wskaźniki rezultatu:</p> <ul style="list-style-type: none"> ▪ Liczba osób korzystająca z obiektu w ciągu roku: 10 000 <p>Prognozowane rezultaty: podniesienie efektywności energetycznej budynku użyteczności publicznej, co przełoży się na zmniejszenie negatywnego wpływu na</p>

		środowisko
6	Szacunkowy kosztorys z zakresu rzeczowego	Okolo 750 000,00 zł
7	Źródła finansowania	Środki zewnętrzne WRPO oraz środki własne, NFOŚ
8	Przewidywany harmonogram realizacji projektu	Termin rozpoczęcia 2017
9		Termin zakończenia 2020

Tabela 52 Projekt inwestycyjny nr 9 (PI-9)

Projekt inwestycyjny nr 9 (PI-9)	
1	Tytuł Przedsięwzięcia inwestycyjnego Ograniczenie niskiej emisji – dofinansowanie wymiany źródeł ciepła i modernizacji systemów grzewczych w budynkach mieszkalnych
2	Miejsce realizacji Podobszar I – miasto Żerków Podobszar III – sołectwo Antonin
3	Realizator/partner Realizatorzy - Właściciele nieruchomości Partner – gmina Żerków
4	Zakres rzeczowy wraz z opisem projektu Działanie będzie polegać na dofinansowaniu przez gminę, z wykorzystaniem środków zewnętrznych, wymiany nieefektywnych, wyeksploatowanych pieców, głównie węglowych, na ekologiczne piece niskoemisyjne. Działanie zgodne z założeniami Planu Gospodarki Niskoemisyjnej dla gminy Żerków.
5	Wskaźniki produktu i rezultatu Wskaźnik produktu: <ul style="list-style-type: none"> Liczba wymienionych pieców: 120 Wskaźniki rezultatu : <ul style="list-style-type: none"> Szacunkowy efekt energetyczny [MWh/rok]: 1368,41

		<ul style="list-style-type: none"> Szacowany efekt ekologiczny [MgCO₂e/rok]: 1119,9 <p>Prognozowane rezultaty: zmniejszenie niskiej emisji, co przełoży się na poprawę jakości powietrza na obszarze rewitalizacji.</p>
6	Szacunkowy kosztorys z zakresu rzeczowego	2 400 000,00 zł
7	Źródła finansowania	Program ograniczania niskiej emisji „KAWKA” organizowanym przez WFOŚiGW, środki własne gminy
8	Przewidywany harmonogram realizacji projektu	Termin rozpoczęcia 2017
9		Termin zakończenia 2023

5.1.2. Projekty nie inwestycyjne

Tabela 53 Projekt społeczno-aktywizujący nr 1 (PNI-1)

Projekt społeczno-aktywizujący nr 1 (PNI-1)	
1	Tytuł Przedsięwzięcia Punkt konsultacyjno – informacyjny dla organizacji pozarządowych oraz mieszkańców w Żerkowie
2	Miejsce realizacji Podobszar I - miasto Żerków - w nowo utworzonym Centrum Aktywności Lokalnej (projekt PI-1)
3	Realizator gmina Żerków
4	Zakres rzeczowy wraz z opisem projektu <p>W ramach projektu organizacje pozarządowe z terenu gminy uzyskają wsparcie w:</p> <ul style="list-style-type: none"> pozyskiwania funduszy na działania oraz doradztwo dot. pisanie projektów wsparcie w prowadzeniu księgowości - sprawozdawczość i rozliczenia projektów oraz

			<p>prawidłowe rozliczenia wewnątrz organizacji</p> <ul style="list-style-type: none"> zakładania organizacji – m.in. obowiązki rejestracyjne, przygotowanie statutu, wnioski do KRS, warsztaty i spotkania dla organizacji pozarządowych tworzenie lokalnych partnerstw oraz zasady skutecznej współpracy spotkania dotyczące lokalnych społeczności, m.in. fundusz sołecki, wolontariat, konsultacje społeczne
5	Wskaźniki produktu i rezultatu		<p>Wskaźniki produktu:</p> <ul style="list-style-type: none"> Liczba godzin dyżuru doradcy w ciągu roku: 100 h (2h tygodniowo) <p>Wskaźnik rezultatu:</p> <ul style="list-style-type: none"> Liczba organizacji pozarządowych korzystająca ze wsparcia w ciągu roku: 20 <p>Prognozowane rezultaty: wzmocnienie oraz rozwój III sektora</p>
6	Szacunkowy kosztorys z zakresu rzeczowego		2 500,00 zł
7	Źródła finansowania		środki własne gminy
8	Przewidywany harmonogram realizacji projektu	Termin rozpoczęcia	2019
9		Termin zakończenia	2020

Tabela 54 Projekt nie inwestycyjny - społeczno-aktywizujący nr 2 (PNI-2)

Projekt społeczno-aktywizujący nr 2 (PNI-2)

1	Tytuł Przedsięwzięcia	Program profilaktyki i rozwiązywania problemów alkoholowych dla osób z obszaru rewitalizacji
2	Miejsce realizacji	Podobszar I – miasto Żerków Podobszar II – sołectwo Lgów Podobszar III – sołectwo Antonin Podobszar IV - Sołectwo Sierszew- Sucha
3	Realizator	Ośrodek Pomocy Społecznej w Żerkowie
4	Zakres rzeczowy wraz z opisem projektu	<p>Jednym z głównych problemów społecznych dotyczących mieszkańców wszystkich obszarów rewitalizacji jest ubóstwo oraz bezrobocie. W wielu wypadkach związane jest one z uzależnieniem od alkoholu, która często łączy się również z przemocą domową. Aby przeciwdziałać wykluczeniu społecznemu i marginalizacji tych osób oraz ich rodzin najistotniejsze jest podjęcie działań przeciwdziałających uzależnieniom. Zgodnie z Gminnym Programem Profilaktyki i Rozwiązywania Problemów Alkoholowych będą podejmowane m.in. następujące działania skierowane do osób z obszaru rewitalizacji:</p> <ul style="list-style-type: none"> • Prowadzenie Punktu Konsultacyjnego do spraw uzależnień dla osób uzależnionych oraz ich rodzin • Prowadzenie grup socjoterapeutycznych dla dzieci z rodzin z problemem alkoholowym i z rodzin dysfunkcyjnych • Współpraca z Centrum Terapii Uzależnień w Jarocinie • Działalność zespołu do spraw przeciwdziałania przemocy w rodzinie w szczególności w zakresie ochrony dzieci przed skutkami nadużywania alkoholu przez rodziców • Prowadzenie działalności świetlicy socjoterapeutycznej w Żerkowie (dla mieszkańców podobszaru I i II)

		<ul style="list-style-type: none"> • Prowadzenie działalności świetlicy socjoterapeutycznej w Komorzu Przybysławskim (dla mieszkańców podobszaru III) • Prowadzenie działalności świetlicy socjoterapeutycznej w Dobieszczyźnie (dla mieszkańców podobszaru IV) • organizacja obozów i kolonii socjoterapeutycznych dla dzieci i młodzieży z rodzin z problemem alkoholowym i z grup ryzyka • prowadzenia profilaktycznej działalności informacyjnej i edukacyjnej w szczególności dla dzieci i młodzieży
5	Wskaźniki produktu i rezultatu	<p>Wskaźniki produktu:</p> <ul style="list-style-type: none"> ▪ prowadzenie punktu konsultacyjnego: 1 ▪ prowadzenie grup socjoterapeutycznych: 3 ▪ prowadzenie świetlic socjoterapeutycznych: 3 <p>Wskaźnik rezultatu:</p> <ul style="list-style-type: none"> ▪ Liczba osób uzależnionych od alkoholu korzystających ze wsparcia w ciągu roku: 10 ▪ Liczba członków rodzin osób uzależnionych od alkoholu korzystających ze wsparcia w ciągu roku: 50 <p>Prognozowane rezultaty: przeciwdziałać wykluczeniu społecznemu i marginalizacji osób uzależnionych od alkoholu oraz ich rodzin</p>
6	Szacunkowy kosztorys z zakresu rzeczowego	150 000,00 zł
7	Źródła finansowania	Środki własne gminy
8	Przewidywany harmonogram realizacji	2018

9	projektu	2020	2020
---	----------	------	------

Tabela 55 Projekt społeczno-aktywizujący nr 3 (PNI-3)

Projekt społeczno-aktywizujący nr 3 (PNI-3)	
1	<p>Tytuł Przedsięwzięcia</p> <p>Aktywna integracja osób nieaktywnych zawodowo oraz innych grup zagrożonych wykluczeniem społecznym z obszaru rewitalizacji</p>
2	<p>Miejsce realizacji</p> <p>Podobszar I – miasto Żerków Podobszar II – sołectwo Lgów Podobszar III – sołectwo Antonin Podobszar IV - Sołectwo Sierszew- Sucha</p>
3	<p>Realizator</p> <p>gmina Żerków, Ośrodek Pomocy Społecznej w Żerkowie</p>
4	<p>Opis projektu i zakres rzeczowy</p> <p>Jednym z głównych problemów społecznych dotyczących mieszkańców wszystkich obszarów rewitalizacji jest bezrobocie, w tym długotrwałe oraz dotyczące osoby przed 25 i powyżej 50 r. ż. . Bardzo często powiązane jest ono z ubóstwem. Skutkiem występowania tych zjawisk jest zagrożenie wykluczeniem społecznym oraz marginalizacja osób bezrobotnych lub nieaktywnych zawodowo oraz ich rodzin.</p> <p>Realizacja projektu wpłynie na ograniczenie problemów społecznych, w tym przede wszystkim ubóstwa, bezrobocia i wykluczenia społecznego oraz wynikającej z nich konieczności korzystania z pomocy społecznej.</p> <p>Zakres rzeczowy:</p> <p>Aktywizacja społeczna i zawodowa grup zagrożonych wykluczeniem społecznym w zakresie: opracowania indywidualnego planu działania (IPD); doradztwa: psychologicznego, zawodowego, prawnego, ds. uzależnień; psychoterapii, szkoleń z umiejętności miękkich oraz zawodowych, pomoc w korzystaniu z</p>

			form zatrudnienia wspieranego.
5	Wskaźniki produktu i rezultatu		<p>Wskaźniki produktu:</p> <ul style="list-style-type: none"> Liczba osób nieaktywnych zawodowo i/lub zagrożonych wykluczeniem społecznym objętych wsparciem w ciągu roku: 20 <p>Wskaźnik rezultatu:</p> <ul style="list-style-type: none"> Liczba osób zagrożonych wykluczeniem społecznym poszukująca zatrudnienia: 15 Liczba osób zagrożonych wykluczeniem społecznym, które podejmą zatrudnienie: 8 <p>Spodziewane rezultaty: ograniczenie problemów społecznych, w tym przede wszystkim ubóstwa, bezrobocia i wykluczenia społecznego oraz wynikającej z nich konieczności korzystania z pomocy społecznej</p>
6	Szacunkowy kosztorys z zakresu rzeczowego		150 000,00 zł
7	Źródła finansowania		WRPO środki własne gminy
8	Przewidywany harmonogram realizacji projektu	Termin rozpoczęcia	2018
9		Termin zakończenia	2022

Tabela 56 Projekt społeczno-aktywizujący nr 4 (PNI-4)

Projekt społeczno-aktywizujący nr 4 (PNI-4)		
1	Tytuł Przedsięwzięcia inwestycyjnego	Aktywizacja społeczna dzieci i młodzieży z sołectwa Lgów

2	Miejsce realizacji	Podobszar II – sołectwo Lgów
3	Realizator/partnerzy	<p>Stowarzyszenie „Zaścianek” . Dodatkowo gmina będzie zachęcała do włączenie się w to działanie również inne organizacje pozarządowe z terenu gminy.</p> <p>Partner Gmina Żerków</p>
4	Zakres rzeczowy wraz z opisem projektu	<p>W ramach projektu zostanie stworzona atrakcyjna oferta kulturalna, rekreacyjna i edukacyjna dla dzieci i młodzieży w sołectwa Lgów. Będzie ona realizowana w świetlicy wiejskiej znajdującej się w Lgowie. Organizacja spędzania wolnego czasu dla dzieci i młodzieży będzie przeciwdziałać podejmowaniu przez nie zachowań ryzykownych. Jednym z negatywnych zjawisk zdiagnozowanych w podobszarze II rewitalizacji jest ubóstwo. W sołectwie ponad dwukrotnie jest większa liczba osób korzystających ze wsparcia pomocy społecznej ze względu na ubóstwo. Wiąże się ono z brakiem możliwości zapewnienia dzieciom różnego rodzaju zajęć, książek, etc. pozwalających na ich prawidłowy rozwój. Dzięki projektowi dzieci i młodzież będzie miała możliwość uczestniczenia w zajęciach kulturalnych, edukacyjnych i rekreacyjnych, które pozwolą im podnieść kompetencje kluczowe i tym samym wyrównać szanse edukacyjne, a w przyszłości szanse na rynku pracy oraz w życiu społecznym. Zdiagnozowanym problemem jest również przemoc domowa. Projekt pozwoli spędzać czas dzieciom i młodzieży poza dysfunkcyjnym środowiskiem.</p>
5	Wskaźniki produktu i rezultatu	<p>Wskaźniki produktu:</p> <ul style="list-style-type: none"> ▪ Liczba zajęć/wydarzeń kulturalnych, społecznych, edukacyjnych zorganizowanych w budynkach w ciągu roku: 10 <p>Wskaźniki rezultatu:</p> <ul style="list-style-type: none"> ▪ Liczba dzieci i młodzieży biorąca udział w

			zajęciach/wydarzeniach z obszaru rewitalizacji w ciągu roku: 15
			Prognozowane rezultaty: stworzona atrakcyjna oferta kulturalna, rekreacyjna i edukacyjna dla dzieci i młodzieży w sołectwa Lgów; przeciwdziałanie podejmowaniu przez nie zachowań ryzykownych; podniesienie kompetencji kluczowych i tym samym wyrównywanie szans edukacyjnych dzieci i młodzieży;
6	Szacunkowy kosztorys z zakresu rzeczowego		50 000,00 zł
7	Źródła finansowania		Urząd Marszałkowski Województwa Wielkopolskiego konkurs dotacyjny dla organizacji pozarządowych lub Fundusz Inicjatyw Obywatelskich + wkład własny stowarzyszenia pozyskany ze środków gminy
8	Przewidywany harmonogram realizacji projektu	Termin rozpoczęcia	2018
9		Termin zakończenia	2020

Tabela 57 Projekt nie inwestycyjny - społeczno-aktywizujący nr 5 (PNI-5)

Projekt społeczno-aktywizujący nr 5 (PNI-5)		
1	Tytuł Przedsięwzięcia	Wydarzenie w amfiteatrze w wyremontowanym parku w Żerkowie
2	Miejsce realizacji	miasto Żerków. Działania dla mieszkańców z: Podobszar I – miasto Żerków Podobszar II – sołectwo Lgów Podobszar III – sołectwo Antonin Podobszar IV - Sołectwo Sierszew- Sucha
3	Realizator	gmina Żerków

4	Zakres rzeczowy wraz z opisem projektu	Amfiteatr w Żerkowie jest głównym miejscem organizacji wydarzeń kulturalnych. W ciągu roku odbywa się wiele imprez tj. Dni Żerkowa, Wieża Rocka, Wielkopolskie Śpiewania, pokazy taneczne, koncerty, festyny, zabawy taneczne. Projekt ma na celu pozyskiwanie środków na organizację tego typu wydarzeń. Przedsięwzięcie umożliwi wspólne spędzanie wolnego czasu dla różnych grup pokoleniowych, co wpłynie na ich wzajemną integrację oraz odbudowanie więzi społecznych. Tym samym projekt będzie wzmacniał projekty dążące do aktywizacji społeczno – zawodowej osób zagrożonych wykluczeniem społecznym z obszaru rewitalizacji.
5	Wskaźniki produktu i rezultatu	<p>Wskaźniki produktu:</p> <ul style="list-style-type: none"> ▪ Liczba zorganizowanych wydarzeń/imprez integracyjnych w ciągu roku: 30 <p>Wskaźnik rezultatu:</p> <ul style="list-style-type: none"> ▪ Liczba osób uczestnicząca w wydarzeniach: 10 000 <p>Prognozowane rezultaty: zwiększenie integracji oraz odbudowa więzi społecznych mieszkańców obszaru rewitalizacji; wzmocnienie projektów dążących do aktywizacji społeczno – zawodowej osób zagrożonych wykluczeniem społecznym z obszaru rewitalizacji;</p>
6	Szacunkowy kosztorys z zakresu rzeczowego	300 000,00 zł
7	Źródła finansowania	Środki własne, środki z Ministerstwa Kultury i Dziedzictwa narodowego, UMWW
8	Przewidywany harmonogram realizacji projektu	Termin rozpoczęcia 2019
9		Termin zakończenia 2023

5.1.3. Projekty uzupełniające

Tabela 58 Projekt uzupełniający społeczno-gospodarczy nr 1

Projekt uzupełniający społeczny nr 1	
Nazwa przedsięwzięcia	Prowadzenie zajęć dla mieszkańców w Centrum Aktywności Lokalnej
Realizator	Organizacja działające na terenie Gminy m.in.: Stowarzyszenie LGD „Zaścianek”, UKS Komorzanka, Stowarzyszenie Fair Play, KGW, Fundacja Zerknij Tu, Fundacja Wsparcia i Rozwoju „Antrejka”, Stowarzyszenie „Europejczyk”, Seniorzy, Polski Związek Wędkarski Koło Żerków, Chór Babie Lato
Zakres rzeczowy	<p>Organizacje będą mogły w pełni korzystać z CAL, w formie prowadzenia zajęć z zakresu:</p> <ul style="list-style-type: none"> dla dzieci i młodzieży- nauka śpiewu i tańca , zajęcia i próby zespołu pieśni i tańca Szwajcaria Żerkowska działająca przy SP Żerków wspierany przez organizacje, warsztaty aktorskie i kabaretowe, warsztaty warcabowe, szachowe, tenis stołowy, zajęcia sportowe dorośli i seniorzy- zajęcia fitness, zumba, zajęcia z pierwszej pomocy, samoobrony, gimnastyka 50+, spotkania z dietetykiem, warsztaty kulinarne, spotkanie integracyjne, lekcje wiedzowe, Latający Uniwersytet Kulturalny, Jarmark Wielkanocny i Bożonarodzeniowy, spotkania z okazji Dnia Babci i Dziadka, Dzień Seniora, Próby Orkiestry Dętej MCT , próby chóru „Babie Lato”
Okres realizacji	2019-2023
Przewidywany łączny koszt realizacji	200 000,00zł
Przewidywane źródła finansowania	Środki własne gminy, UMWW, Ministerstwo Rodziny, Pracy i Polityki Społecznej, Ministerstwo Rozwoju, Ministerstwo Kultury i Dziedzictwa Narodowego, Starostwo Powiatowe

Tabela 59 Projekt uzupełniający społeczny nr 2

Projekt uzupełniający społeczny nr 2	
Nazwa przedsięwzięcia	Aktywizacja społeczno-zawodowo osób z niepełnosprawnością
Realizator	Zakład Aktywności Zawodowej „Promyk”
Zakres rzeczowy	Aktywizacja osób z niepełnosprawnością na realizowana na podstawie Planu Indywidualnej Rehabilitacji Społeczno-Zawodowej. Obecnie ZAZ zatrudnia 55 osób z niepełnosprawnością z terenu powiatu jarocińskiego, w większości na podstawie umowy o pracę na czas nieokreślony.
Okres realizacji	2017-2023
Przewidywany koszt realizacji działania	Szacunkowo 14 700 000 zł (rocznie ok. 2 100 000 zł)
Przewidywane źródła finansowania	Środki PFRON przekazywane są przez Urząd Marszałkowski oraz przez Regionalne Centrum Polityki Społecznej; Samorząd Województwa Wielkopolskiego ; Dofinansowanie osób niepełnosprawnych z Systemu Obsługi Dofinansowań i Refundacji (SODiR); Działalność gospodarcza.

5.1.4. Komplementarność projektów rewitalizacyjnych

Komplementarność i logika powiązań pomiędzy projektami, a celami i kierunkami działań

Każdy z przedstawionych powyżej projektów odpowiada na cele oraz kierunki działań Programu Rewitalizacji. Kolorem niebieskim zaznaczono bezpośrednie, a kolorem żółtym pośrednie oddziaływanie projektu na określony kierunek/i działań.

Tabela 60 Komplementarność i logika powiązań pomiędzy projektami, a celami i kierunkami działań

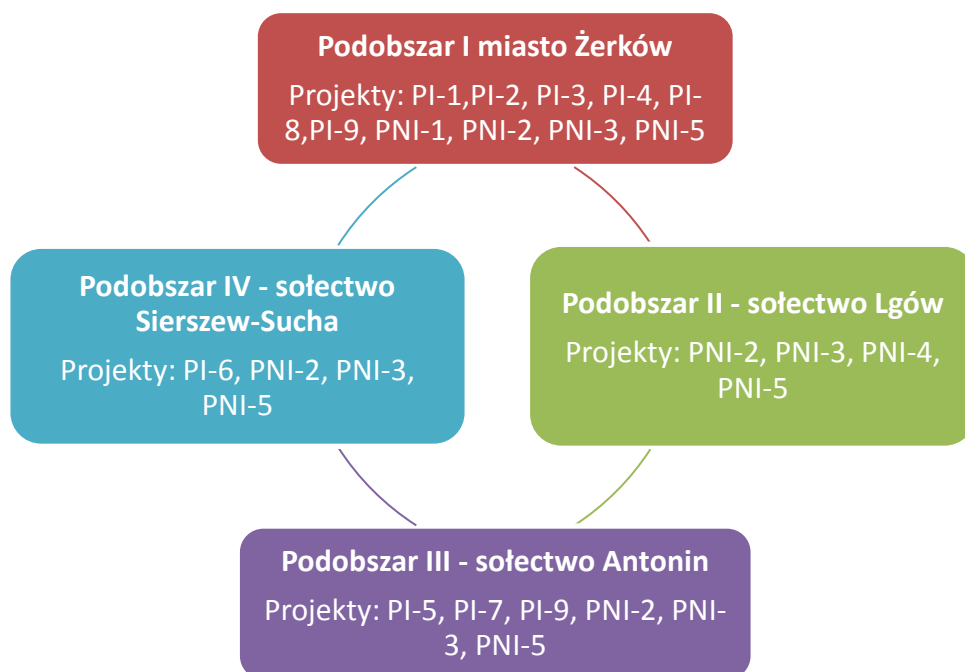
Numer projektu	Cel strategiczny 1		Cel strategiczny 2				Cel strategiczny 3	Cel strategiczny 4		Cel strategiczny 5
	Kierunki działań									
	1.1	1.2	2.1	2.2	2.3	2.4	3.1	4.1	4.2	5.1
PI-1										
PI-2										

PI-3										
PI-4										
PI-5										
PI-6										
PI-7										
PI-8										
PI-9										
PNI-1										
PNI-2										
PNI-3										
PNI-4										
PNI-5										
PU-1										
PU-2										
Kolorem niebieskim zaznaczono bezpośrednie oddziaływanie projektu na określony kierunek działań						Kolorem niebieskim zaznaczono pośrednie oddziaływanie projektu na określony kierunek działań				

Komplementarność przestrzenna

przejawiająca się poprzez uwzględnienie wzajemnych powiązań pomiędzy projektami rewitalizacyjnymi. Dzięki czemu będą one efektywnie oddziaływać na cały dotknięty kryzysem obszar. Poszczególne projekty rewitalizacyjne będą się wzajemnie dopełniały przestrzennie oraz będzie zachodził pomiędzy nimi efekt synergii. Prowadzone działania nie będą skutkowały przenoszeniem problemów na inne obszary oraz nie będą prowadziły do niepożądanych efektów społecznych takich jak segregacja społeczna i wykluczenie.

Poniższy wykres przedstawia komplementarność przestrzenną projektów rewitalizacyjnych, tzn. rozmieszczeni projektów w poszczególnych podobszarach rewitalizacji, dzięki czemu będą one oddziaływały na cały obszar dotknięty kryzysem.



Komplementarność problemowa

tzn. projekty rewitalizacyjne będą się wzajemnie dopełniały tematycznie, sprawiając, że Lokalny Program Rewitalizacji będzie oddziaływał na obszar rewitalizacji we wszystkich niezbędnych aspektach. Działania nie będą miały charakteru fragmentarycznego tylko będą się opierały na całościowym spojrzeniu na przyczyny kryzysu danego obszaru przy uwzględnieniu jego potrzeb oraz potencjału.

Projekty rewitalizacyjne odpowiadają na cele oraz kierunki działań Programu Rewitalizacji. Jednocześnie są ze sobą powiązane w sposób bezpośredni i pośredni co pozwala osiągnąć efekt synergii i kompleksowo odpowiedzieć na zjawiska kryzysowe obszaru rewitalizacji. Poniżej został przedstawiony opis relacji pomiędzy projektami oraz ich oddziaływanie.

1. Przeciwdziałanie wykluczeniu społecznemu mieszkańców obszarów rewitalizacji

- 1.1. Kierunek: Realizacja programów profilaktyki i rozwiązywania problemów alkoholowych dla osób z obszaru rewitalizacji

Projekt główny: Program profilaktyki i rozwiązywania problemów alkoholowych dla osób z obszaru rewitalizacji (PN-2).

Powiązania: Projekt PNI-3 – osoby uzależnione od alkoholu bardzo często dotyka problem ubóstwa, przemocy domowej oraz bezrobocia. Bez podjęcia działań skierowanych na aktywizację społeczno – zawodową tych osób zmniejsza się szansę na uwolnienie się ich z nałogu alkoholowego.

Wpływ: sfera społeczna

1.2. Kierunek: Aktywna integracja osób nieaktywnych zawodowo oraz innych grup zagrożonych wykluczeniem społecznym z obszaru rewitalizacji

Projekty główne:

- Aktywna integracja osób nieaktywnych zawodowo oraz innych grup zagrożonych wykluczeniem społecznym z obszaru rewitalizacji (PNI-3)
- Aktywizacja społeczna dzieci i młodzieży z sołectwa Lgów (PNI – 4)
- Aktywizacja społeczno-zawodowo osób z niepełnosprawnością (PU-2)

Powiązania:

- Projekt PI-1: budowa Centrum Aktywności Lokalnej stanie się miejscem pozwalającym na aktywizację oraz integrację społeczności lokalnej. W ramach jego działalności będą realizowane różnego rodzaju wydarzenia kulturalne, społeczne. Wzmacnianie więzi społecznych, uczestnictwo w różnego rodzaju wydarzeniach osób zagrożonych wykluczeniem społecznym będzie wspomagało działania przeciwdziałające wykluczeniu społecznemu.
- Projekty: PI-2, PI-3, PI-5, PI-6, PI-7, PNI-5 i PU-1: Modernizacja oraz tworzenie terenów sportowych, rekreacyjnych oraz wypoczynkowych oraz organizacja na nich różnego rodzaju wydarzeń daje możliwość wspólnego spędzania czasu różnych grup m.in. zagrożonych wykluczeniem społecznym, co pozwala na wzajemną ich integrację oraz odbudowanie więzi społecznych. Tym samym projekt będzie wspomagał projekty dążące do aktywizacji społeczno i/lub zawodowej osób zagrożonych wykluczeniem społecznym z obszaru rewitalizacji.

Wpływ: sfera społeczna

2. Aktywizacja społeczna mieszkańców obszarów

2.1. Kierunek: Stworzenie miejsc pozwalających na prowadzenie działań kulturalnych, integrujących społeczności lokalne

Projekt główny: Budowa Centrum Aktywności Lokalnej w Żerkowie (PI-1)

Powiązania:

- Projekt PNI-1: powstanie Centrum Aktywności Lokalnej pozwoli na wsparcie organizacji pozarządowych oraz mieszkańców w realizacji działań skierowanych na rzecz społeczności lokalnych.

- Projekt PU-1: Centrum Aktywności Lokalnej stanie się miejscem, w którym będą mogły się odbywać różnorodne działania, zajęcia dla mieszkańców m.in. z obszarów rewitalizacji.

Wpływ: sfera społeczna, przestrzenno – funkcjonalna

2.2. Kierunek: Stworzenie atrakcyjnej oferty kulturalnej, rekreacyjnej oraz edukacyjnej

Projekty główne

- Aktywizacja społeczna dzieci i młodzieży z sołectwa Lgów (PNI-4)
- Wydarzenie w amfiteatrze w wyremontowanym parku w Żerkowie (PNI-5)
- Prowadzenie zajęć dla mieszkańców w Centrum Aktywności Lokalnej (PU-1)

Powiązania:

- Projekt PI-1 (powiązanie z PU-1): zajęcia będą prowadzone w powstałym w ramach projektu Centrum Aktywności Lokalnej
- Projekt PNI-1 – realizacji celu 2.2 będzie realizowana m.in. przez organizacje pozarządowe, które będą wspierane w punkcie informacyjno – konsultacyjnym.
- Projekty PNI-1 i PNI-2 – projekty główne będą wspierały przeciwdziałanie wykluczeniu społecznemu

Wpływ: sfera społeczna

2.3. Kierunek: Budowa infrastruktury pozwalającej na rozwój III sektora

Projekt główny: Budowa Centrum Aktywności Lokalnej w Żerkowie (PI-1)

Powiązania:

- Projekt PNI-1: powstanie Centrum Aktywności Lokalnej pozwoli na wsparcie organizacji pozarządowych oraz mieszkańców w realizacji działań skierowanych na rzecz społeczności lokalnych.
- Projekt PU-1: Centrum Aktywności Lokalnej stanie się miejscem, w którym będą mogły się odbywać różnorodne działania, zajęcia dla mieszkańców m.in. z obszarów rewitalizacji

Wpływ: sfera społeczna, przestrzenno – funkcjonalna

2.4. Kierunek: Wsparcie organizacji pozarządowych oraz mieszkańców w realizacji działań skierowanych na rzecz społeczności lokalnych

Projekt główny: Punkt konsultacyjno – informacyjny dla organizacji pozarządowych oraz mieszkańców w Żerkowie (PNI-1)

Powiązania: PI-1 bez powstania Centrum Aktywności Lokalnej trudno byłoby stworzyć Punkt konsultacyjno – informacyjny dla organizacji pozarządowych oraz mieszkańców w Żerkowie

Wpływ: sfera społeczna

3. Wzrost jakości terenów publicznych

3.1. Kierunek: Modernizacja oraz tworzenie terenów sportowych, rekreacyjnych oraz wypoczynkowych

Projekty główne:

- Budowa Parku Niezwykłego w Żerkowie (PI-2)
- Rewitalizacja Parku Miejskiego w Żerkowie (PI-3)
- Renowacja odkrytych basenów wraz z zabytkowym budynkiem –restauracji Morena w Żerkowie (PI-4)
- Zagospodarowanie terenu po byłym Domu Kultury w Przybysławiu (PI-5)
- Budowa placu zabaw oraz boiska w m. Sierszew (PI-6)
- Modernizacja boiska oraz budowa sali gimnastycznej przy Szkole Podstawowej w Komorzu Przybysławskim (PI-7)

Powiązania:

- Projekty główne wzajemnie są powiązane, ponieważ dzięki ich realizacji podnosi się jakość oraz wzrasta dostępność do terenów publicznych na obszarze rewitalizacji
- Projekty PNI-1 i PNI-2 – projekty główne będą wspierały przeciwdziałanie wykluczeniu społecznemu

Wpływ: sfera społeczna, przestrzenno- funkcjonalna

4. Poprawa standardów jakości środowiska

4.1. Kierunek: Wymiana źródeł ciepła i modernizacja systemów grzewczych w budynkach mieszkalnych pozwalająca na poprawę jakość powietrza

Projekt główny: Ograniczenie niskiej emisji – dofinansowanie wymiany źródeł ciepła i modernizacji systemów grzewczych w budynkach mieszkalnych (PI-9)

Powiązanie: Projekt PI-8: działania związane z poprawą środowiska

Wpływ: sfera środowiskowa

4.2. Kierunek: Termomodernizacja budynków użyteczności publicznej zwiększająca ich efektywność energetyczną

Projekt główny: Termomodernizacja budynku Biblioteki Publicznej Miasta i Gminy Żerków i OSP Żerków oraz zagospodarowanie terenu wokół budynku. (PI-8)

Powiązanie: Projekt PI-9: działania związane z poprawą środowiska

Wpływ: sfera środowiskowa, techniczna

5. Rozwój gospodarczy

5.1. Kierunek: Rozwój infrastruktury publicznej zwiększającą atrakcyjność turystyczną obszaru rewitalizacji.

Projekt główny: Renowacja odkrytych basenów wraz z zabytkowym budynkiem – restauracji Morena w Żerkowie (PI-4)

Powiązania:

- PI-3: projekt, będzie miał również wpływ na zwiększenie atrakcyjności turystycznej obszaru rewitalizacji
- PNI-3 i PNI-2 – zwiększenie atrakcyjności turystycznej obszaru rewitalizacji wpłynie na jego rozwój gospodarczy, dzięki czemu powstaną nowe miejsca pracy. Będą się o nie mogły starać osoby zagrożone wykluczeniem, które będą uczestniczyły w aktywizacji społeczno-zawodowej.

Wpływ: sfera gospodarcza i społeczna

Komplementarność proceduralno-instytucjonalna

Został zaprojektowany system zarządzania Lokalnym Programem Rewitalizacji, który pozwoli na efektywne współdziałanie na jego rzecz różnych instytucji oraz wzajemne uzupełnianie się i spójność procedur. Szerzej zarządzanie programem zostało opisane w rozdziale 6.

Komplementarność międzyokresowa

Zaplanowane w Lokalnym Programie Rewitalizacji inicjatywy są kontynuacją podejmowanych dotychczas działań również z uwzględnieniem środków unijnych w perspektywie 2007-2013

Tabela 61 Wykaz projektów realizowanych na terenie gminy Żerków współfinansowanych ze środków europejskich

L.p.	Rok realizacji	Nazwa inwestycji	Wartość inwestycji w PLN (koszty kwalifikowane)	Uzyskane środki	Źródło pozyskanych środków

			inwestycji)		
1	2004	Budowa Centrum Informacji Turystycznej i remont Schroniska w Żerkowie	295.545,44	128.189,38	SAPARD
2	2004	Remont Szkoły Podstawowej w Komorzu	136.061,07	48.981,00	Bank Światowy
3	2006	Adaptacja i konserwacja zabytkowego budynku w Lubini Małej na cele użytkowe wsi	1.047.412,00	450.000,00	Sektorowy Program Operacyjny „Restrukturyzacja i modernizacja sektora żywnościowego oraz rozwój obszarów wiejskich 2004-2006
4	2007	Mickiewiczowskie Centrum Turystyczne w Żerkowie. Przebudowa i dokończenie budowy obiektu hotelowego.	4.648.137,09	2.647.247,02	Europejski Fundusz Rozwoju Regionalnego W ramach Zintegrowanego Programu Operacyjnego Rozwoju Regionalnego
5	2008-2009	Nasza Przyszłość - wyrównywanie szans edukacyjnych uczniów szkół podstawowych i gimnazjum z terenu gminy Żerków	422 510,00	359.133,50	Europejski Fundusz Społeczny - Program Operacyjny Kapitał Ludzki
6	2009-2011	Przedszkolaki na start	993.630,41	844.585,85	Europejski Fundusz Społeczny - Program Operacyjny Kapitał Ludzki
7	2009-2010	Budowa boiska piłkarskiego z budynkiem zaplecza sanitarnego i infrastrukturą techniczną w Brzostkowie Gmina Żerków	1.049.941,41	500.000,00	Program Rozwoju Obszarów Wiejskich na lata 2007-2013
8	2010	Wykonanie remontu bieżni stadionu sportowego w Brzostkowie poprzez ułożenie	400.144,14	150.000,00	Urząd Marszałkowski Województwa Wielkopolskiego

		nawierzchni tartanowej o grubości 13-14 mm			
9	2010	Budowa obiektu sportowo – rekreacyjnego w Żerkowie ul. Jarocińska 35 jako kontynuacja rozwoju funkcji turystycznej gminy	3.771.105,03	1.236.427,88	Wielkopolski Regionalny Programu Operacyjnego na lata 2007-2013
10	2010	Przebudowa i rozbudowa świetlicy wiejskiej wraz z remizą strażacką w Ludwinowie	311 711,95	185 382,00	Programu Rozwoju Obszarów Wiejskich Osi 4 LEADER
11	2010-2011	Budowa sali sportowej w Chrzanie	1.858.930,25	490 105,00	Program Rozwoju Obszarów Wiejskich na lata 2007-2013
12	2011	Ocalenie od zapomnienia i propagowanie bogactwa dziedzictwa kulturowego regionu Szwajcarii Żerkowskiej jako przykładu wielkopolskiej tradycji.	143.218,33	114.750,00	Wielkopolski Regionalny Programu Operacyjnego na lata 2007-2013 Działanie 6.2 Rozwój kultury i zachowanie dziedzictwa kulturowego
13	2011-2012	Jak dorosnę będę...	158.978,25	135.131,51	Europejski Fundusz Społeczny - Program Operacyjny Kapitał Ludzki
14	2011-2013	Akademia Równych Szans w Gminie Żerków	2.464.972,19	2.095.226,36	Europejski Fundusz Społeczny- Program Operacyjny Kapitał Ludzki
15	2012	Budowa kompleksu boisk sportowych w Dobieszczyźnie w ramach programu „Moje Boisko-Orlik 2012”	1.065.921,46	500.000,00 333.000,00	Ministerstwo Sportu i Turystyki (budżet państwa) UMWW
16	2012	Remont i modernizacja świetlic wiejskich w m. Bieździadów, Brzostków i Chrzan gm. Żerków	432.192,24	281.100,00	Program Rozwoju Obszarów Wiejskich na lata 2007-2013 Osi 4 Leader
17	2012	Zakup wyposażenia placu zabaw w miejscowości Przybysław gm. Żerków	37.925,00	24.276,41	Program Rozwoju Obszarów Wiejskich na lata 2007-2013 Osi 4 Leader Małe

					Projekty
18	2012	Remont placów zabaw w miejscowościach Miniszew i Stęgosz gm. Żerków	17.738,00	9.558,36	Program Rozwoju Obszarów Wiejskich na lata 2007-2013 Osi 4 Leader Małe Projekty
19	2012	Przebudowa budynku świetlicy wiejskiej wraz ze zmianą zagospodarowania przyległego terenu na dz. nr 539/3 w Dobieszczyźnie	652 869,12	402 823,84	Program Rozwoju Obszarów Wiejskich na lata 2007-2013 Oś 3 Odnowa i rozwój wsi
20	2013	Przebudowa i modernizacja sali wiejskiej w m. Stęgosz gmina Żerków	102 087,12	69 198,00	Program Rozwoju Obszarów Wiejskich na lata 2007-2013 Oś 4 Leader
21	2013	Przebudowa i modernizacja sali wiejskiej w m. Żerniki gmina Żerków	130 984,46	84 010,00	Program Rozwoju Obszarów Wiejskich na lata 2007-2013 Oś 4 Leader
22	2013-2014	Budowa siłowni zewnętrznej jako miejsca rekreacji i aktywnego wypoczynku mieszkańców	26 937,00	17 520,00	PROW Oś 4, LEADER Małe Projekty
23	2013-2014	Budowa sportowego boiska wielofunkcyjnego w m. Stęgosz	28.433,89	18.493,59	PROW Oś 4, LEADER Małe Projekty
24	2013-2014	Budowa sportowego boiska wielofunkcyjnego w m. Raszewy	35.004,45	22.767,12	PROW Oś 4, LEADER Małe Projekty
25	2014	Budowa amfiteatru w parku przypałacowym	544 996,71	207 927,00	Program Rozwoju Obszarów Wiejskich na lata 2007-2013 Oś 4 Leader
26	2013-2014	Budowa placu zabaw w m. Dobieszczynna	33 279,99	21 645,52	PROW Oś 4, LEADER Małe Projekty
27	2014	Budowa placu zabaw dla sołectwa Żerniki	39 239,00	25 000,00	PROW Oś 4, LEADER Małe Projekty

28	2014	Budowa placu zabaw w m. Lisew	13.825,20	7.593,23	PROW Oś 4, LEADER Małe Projekty
29	2014	Budowa rekreacyjnego boiska wielofunkcyjnego w m. Lisew	29.721,36	16.322,44	PROW Oś 4, LEADER Małe Projekty
30	2015	Budowa ogrodzenia kortu tenisowego w m. Żerków	29 353,95	14 500,00	UMWW Departament Sportu i Turystyki

Źródło: Urząd Gminy

Komplementarność źródeł finansowania

Działania zaplanowane w Lokalnym Programie Rewitalizacji dla gminy Żerków na lata 2017-2023 będą finansowane z różnych źródeł. Spośród źródeł zewnętrznych będzie to Regionalny Program Operacyjny Województwa Wielkopolskiego 2014-2020, ale również inne programy finansowane ze źródeł europejskich, krajowych i wojewódzkich. W przypadku braku możliwości pozyskania dotacji, zakłada się, że projekty będą realizowane ze środków własnych samorządu terytorialnego, przy wykorzystaniu różnego rodzaju preferencyjnych pożyczek i kredytów lub/i partnerów prywatnych. Umiejętne łączenie lub uzupełnianie wsparcia z różnorodnych źródeł zapewni większą efektywność realizowanych zadań przy jednoczesnej dbałości o wykluczenie ryzyka podwójnego dofinansowania.

Tabela 62 komplementarność źródeł finansowania

Lp.	Numer projektu	Szacunkowa wartość projektu	Czas realizacji	Możliwe źródło finansowania
1	PI-1	ok. 500 000,00 zł	2018-2019	WRPO 2014-2020 oraz środki własne
2	PI-2	ok. 1 000 000,00 zł	2018-2019	Środki zewnętrzne WRPO lub PROW lub , NFOŚ lub WFOŚ oraz środki własne
3	PI-3	ok. 500 000,00 zł	2018-2019	Środki zewnętrzne WRPO lub NFOŚ lub WFOŚ oraz środki własne
4	PI-4	ok. 1 000 000,00 zł	2018-2020	Środki zewnętrzne WRPO oraz środki własne
5	PI-5	ok. 500 000,00 zł	2019-2020	Środki zewnętrzne WRPO oraz środki własne

6	PI-6	ok. 200 000,00 zł	2019-2021	Środki zewnętrzne WRPO lub PROW lub Ministerstwo Sportu i Turystyki oraz środki własne
7	PI-7	ok. 1 200 000,00 zł	2019-2023	Środki zewnętrzne WRPO oraz środki własne
8	PI-8	ok. 750 000,00 zł	2017-2020	Środki zewnętrzne WRPO oraz środki własne, NFOŚ
9	PI-9	2 400 000,00 zł	2017-2023	Program ograniczania niskiej emisji „KAWKA” organizowanym przez WFOŚiGW, środki własne gminy
10	PNI-1	2 500,00 zł	2019-2020	środki własne gminy
11	PNI-2	150 000,00 zł	2018-2020	środki własne gminy
12	PNI-3	150 000,00 zł	2018-2020	WRPO środki własne gminy
13	PNI-4	50 000,00 zł	2018-2020	Urząd Marszałkowski Województwa Wielkopolskiego konkurs dotacyjny dla organizacji pozarządowych lub Fundusz Inicjatyw Obywatelskich + wkład własny stowarzyszenia pozyskany ze środków gminy
14	PNI-5	300 000,00 zł	2019-2023	Środki własne, środki z Ministerstwa Kultury i Dziedzictwa narodowego, UMWW
15	PU-1	200 000,00 zł	2019-2023	Środki własne gminy, UMWW, Ministerstwo Rodziny, Pracy i Polityki Społecznej, Ministerstwo Rozwoju, Ministerstwo Kultury i Dziedzictwa Narodowego, Starostwo Powiatowe
16	PU-2	14 700 000,00 zł	2017-2023	Środki PFRON przekazywane są przez Urząd Marszałkowski oraz przez Regionalne Centrum Polityki Społecznej; Samorząd Województwa Wielkopolskiego ; Dofinansowanie osób niepełnosprawnych z Systemu Obsługi Dofinansowań i Refundacji (SODiR); Działalność gospodarcza

Źródło: Opracowanie własne

5.1.5. Indykatywne ramy finansowe

Zestawienie projektów przedstawione w powyższej tabeli 60 (komplementarność źródeł finansowania) stanowi tzw. indykatywną listę projektów kluczowych. Szacunkowy charakter list oznacza, iż podane w nich informacje dotyczące poszczególnych projektów mają charakter orientacyjny, są odzwierciedleniem wiedzy w momencie tworzenia listy. W związku z powyższym możliwe są modyfikacje dotyczące zakresu projektów, wartości i harmonogramu, a realizacja poszczególnych zadań będzie uzależniona od możliwości finansowych podmiotów i instytucji odpowiedzialnych za ich wdrażanie. Szerzej zostało to opisane w rozdziale 5.1.4 komplementarność źródeł finansowania.

5.1.6. Zasady partnerstwa i partycypacji społecznej

Lokalny Program Rewitalizacji został wypracowany przez samorząd gminny i poddawany dyskusji w oparciu o diagnozę lokalnych problemów: społecznych, gospodarczych, przestrzenno-funkcjonalnych. Prace nad przygotowaniem programu, jego aktualizacją, jak również wdrażaniem zostały i będą nadal oparte na współpracy ze wszystkimi grupami interesariuszy, w tym szczególnie z mieszkańcami obszarów rewitalizacji, przedsiębiorcami, organizacjami pozarządowymi oraz przedstawicielami samorządu oraz jego jednostek organizacyjnych. Partycypacja społeczna została wpisana w proces rewitalizacji jako fundament działań na każdym etapie tego procesu (diagnozowanie, programowanie, wdrażanie, monitorowanie). Skonsolidowanie wysiłków różnych podmiotów na rzecz obszaru rewitalizacji stanowi ważny warunek sukcesu.

Konsultacje społeczne składały się z kilku etapów.

- Dwa spotkania warsztatowe **w dniu 24 marca 2017 roku w Żerkowie** – pierwsze było skierowane do lokalnych liderów, a w drugim uczestniczyli mieszkańcy gminy. Na spotkaniach, w pierwszej kolejności przedstawione zostały informacje dotyczące podstawowych pojęć z zakresu rewitalizacji, partycypacji społecznej, wyznaczaniu obszaru zdegradowanego oraz obszaru rewitalizacji, celów rewitalizacji oraz korzyści wynikających z opracowywanego Lokalnego Programu Rewitalizacji dla gminy Żerków. Następnie, rozpoczęła się część warsztatowa. Uczestnicy spotkania określali mocne i słabe strony gminy Żerków oraz wskazywali te obszary, które według nich wymagają rewitalizacji. Zostały one powiązane z wynikami delimitacji obszarów zdegradowanych przeprowadzonej w oparciu o analizę wskaźnikową. Osoby biorące udział w warsztatach proponowali również działania, które

wpłynęłyby na poprawę negatywnych zjawisk występujących na danym obszarze. W spotkaniach wzięło udział po 10 osób. Byli to mieszkańcy gminy, przedstawiciele organizacji pozarządowych oraz grup nieformalnych lokalni przedsiębiorcy, przedstawiciele instytucji samorządowych (m.in. Miejsko- Gminny Ośrodek Pomocy Społecznej, placówek oświatowych) oraz Urzędu i Rady Miejskiej. Informacja o spotkaniach była szeroko rozpowszechniana m.in. poprzez strony internetowe: www.zerkow.pl, tablicę ogłoszeń w Urzędzie Miasta i Gminy, softysów .

- Badanie ilościowe (ankiety PAPI) – było ono prowadzone **w okresie od 10.04.2017-24.04.2017**. Wzięło w nim udział 204 mieszkańców gminy Żerków, w sumie z 20 miejscowości. Ankieta była szeroko rozpowszechniana wśród mieszkańców gminy. Dostępna była na stronie internetowej www.zerkow.pl, tablicy ogłoszeń w Urzędzie Miasta i Gminy, oraz na spotkaniach rad sołeckich. Mieszkańcy mieli możliwość przekazania wypełnionej ankiety listownie, mailowo, osobiście do Urzędu Miasta i Gminy lub bezpośrednio softysowi.

Udział różnych aktorów procesu rewitalizacji na etapie wdrażania i monitorowania został przedstawiony w rozdziale 6.1 i 6.2

6. System wdrażania i monitoringu Lokalnego Programu Rewitalizacji

6.1. System wdrażania

Pierwszym etapem wdrażania Lokalnego Programu Rewitalizacji jest przyjęcie powyższego dokumentu przez Radę Miejską Żerkowa w drodze uchwały. Wszelkie ewentualne zmiany i modyfikacje muszą zostać przyjęte również w formie uchwały (vide 6.2).

Rola Rady Miejskiej Żerkowa w procesie rewitalizacji:

- Ustanowienie obszaru rewitalizacji i przyjęcie Lokalnego Programu Rewitalizacji dla Gminy Żerków na lata 2017-2023
- Przyjęcie ewentualnej uchwały zmieniającej Lokalny Program Rewitalizacji dla Gminy Żerków na lata 2017-2023
- Budżet gminy i jego zmiany oraz polityka finansowa, wieloletnie plany i prognozy finansowej
- Inicjowanie programów społecznych, gospodarczych i rozwojowych, w tym dedykowanych obszarom rewitalizacji

- Regulacje związane z podatkami i opłatami w granicach określonych w ustawach

Głównym operatorem rewitalizacji, czyli koordynatorem wdrażania oraz zarządzania Lokalnym Programem Rewitalizacji jest Urząd Miasta i Gminy Żerków w ramach **Zespołu ds. Rewitalizacji**. Uspołecznianie procesu rewitalizacji obszaru zostanie oparte o zasady partnerstwa i partycypacji. Przewodniczącym Zespołu ds. Rewitalizacji będzie burmistrz gminy. W skład Zespołu zostaną zaproszeni:

- Przedstawiciele Urzędu Miasta i Gminy oraz jednostek organizacyjnych samorządu
 - Skarbnik gminy
 - Pełnomocnik burmistrza ds. rozwiązywania problemów alkoholowych
 - Pracownik ds. budownictwa i planowanie przestrzenne
 - Pracownik ds. drogownictwa i ochrony środowiska
 - Pracownik ds. kultury, kultury fizycznej, zdrowia i dodatków mieszkaniowych
 - Miejsko – Gminny Ośrodek Pomocy Społecznej
 - Ośrodek Kultury i Rekreacji „Mickiewiczowskie Centrum Turystyczne” w Żerkowie
 - Biblioteka Publiczna Miasta i Gminy Żerków
 - Zakład Aktywności Zawodowej w Żerkowie
- Organizacje pozarządowe
- Przedstawiciele sektora gospodarczego
- Mieszkańcy obszaru rewitalizacji.

Planowana częstotliwość spotkań minimum raz na pół roku.

Za bezpośrednie zarządzanie realizacją poszczególnych projektów rewitalizacyjnych będą odpowiedzialni **kierownicy projektów rewitalizacyjnych**, tj. osoby zatrudnione we właściwych merytorycznie jednostkach gminy.

Rola Zespołu ds. Rewitalizacji Miasta i Gminy Żerków w procesie rewitalizacji:

- Inicjowanie projektów rewitalizacyjnych, zgodnie z zidentyfikowanymi potrzebami, w oparciu o określone deficyty oraz wytyczone kierunki rozwoju Miasta i Gminy Żerków
- Inicjowanie aktualizacji, zmian w Lokalnym Programie Rewitalizacji.

- Realizacja projektów rewitalizacyjnych przez właściwe jednostki organizacyjne Miasta i Gminy Żerków
- Pozyskiwanie i rozliczanie środków finansowych
- Angażowanie publicznych środków w proces rewitalizacji (burmistrz)
- Monitoring realizacji wskaźników określonych dla poszczególnych projektów rewitalizacyjnych oraz osiągnięcia założonych celów Lokalnego Programu Rewitalizacji
- Komunikowanie i konsultowanie planów i zamierzeń z mieszkańcami Miasta i Gminy Żerków
- Wykonywanie innych zadań własnych gminy sprzyjających procesowi rewitalizacji (burmistrz)

Wykres 10 Schemat zarządzania Lokalnym Programem Rewitalizacji



W celu szerokiego informowania społeczności lokalnej o całym procesie rewitalizacji zostanie również utworzona zakładka „Rewitalizacja” na stronie internetowej gminy www.zerkow.pl. Będą na niej zamieszczane:

- Lokalny Program Rewitalizacji dla Gminy Żerków na lata 2017-2023
- Informacje o składzie Zespołu ds. Rewitalizacji i możliwości kontaktu z nim
- Formularz do zgłaszania wniosków, uwag i propozycji dotyczących procesu rewitalizacji

- Informacje na temat wdrażania procesu rewitalizacji
- Roczne sprawozdania z zakresu realizacji Programu
- Wykaz zrealizowanych inwestycji.

6.2. System monitoringu i aktualizacji projektów

Proces monitoringu to okresowa kontrola i ocena stopnia realizacji poszczególnych projektów zawartych w Lokalnym Programu Rewitalizacji. Jest to podstawowy warunek skutecznej i właściwej realizacji przedmiotowego dokumentu. Pozwala on na kontrolę realizacji zaplanowanych działań, weryfikację osiągniętych rezultatów oraz ocenę zgodności z postawionymi celami. Organem odpowiedzialnym za monitoring jest burmistrz gminy przy szerokim udziale Zespołu ds. Rewitalizacji oraz mieszkańców gminy w ramach partycypacji społecznej. Będzie on przeprowadzany raz do roku. Ocena Programu nastąpi w oparciu o wartości wskaźników przyjętych jako mierniki przeprowadzania procesu rewitalizacji (tabela 63) oraz wskaźniki przypisane do każdego projektu (karty projektów). Wyniki oceny będą przedstawione w formie sprawozdania przekazywanego m.in. do Departamentu Polityki Regionalnej UMWW.

Równocześnie kontrola poprawności procesu rewitalizacji będzie się odbywała poprzez bieżące monitorowanie poziomu wdrażania założeń oraz przedsięwzięć zawartych w przedmiotowym dokumencie. Projekty będą miały przypisany status: „zakładane do realizacji”, „w trakcie realizacji” lub „zrealizowane”, w zależności od aktualnego postępu rzeczowego, wraz z podaniem poniesionych kosztów, stworzonego montażu finansowego, a także ewentualnych rezultatów ich wdrożenia – efekty rzeczowe.

Tabela 63 Zestawienie wskaźników realizacji Lokalnego Programu Rewitalizacji

Nazwa wskaźnika	Wartość bazowa wskaźnika (2015 r.)	Wartość docelowa wskaźnika (2023 r.)	Źródło danych
Cel 1			
Liczba osób korzystających z pomocy społecznej ze względu na ubóstwo w stosunku do liczby mieszkańców obszaru rewitalizacji	2,84%	2,14% (spadek o 0,7 p.p.)	Ośrodek Pomocy Społecznej/ Urząd Miasta i Gminy

Liczba osób bezrobotnych w stosunku do ogólnej liczby mieszkańców w wieku produkcyjnym na obszarze rewitalizacji	7,88%	6,88% (spadek o 1 p.p.)	Powiatowy Urząd Pracy/ Urząd Miasta i Gminy
Liczba osób uzależnionych od alkoholu, która po udziale w programie będzie utrzymywać abstynencje	0	5 (wzrost o 5 osób)	Ośrodek Pomocy Społecznej/ Urząd Miasta i Gminy
Cel 2			
Liczba nowo utworzonych miejsc na obszarze rewitalizacji miejsc pozwalających na prowadzenie działań kulturalnych i integrujących społeczność lokalną	0	1 (wzrost o 1 obiekt)	Urząd Miasta i Gminy
Liczba wydarzeń, zajęć, imprez prowadzących do aktywizacji społecznej mieszkańców obszaru rewitalizacji	0	30 (wzrost o 30 jednostek)	Urząd Miasta i Gminy
Liczba organizacji pozarządowych korzystająca ze wsparcia konsultacyjno - informacyjnego	0	20 (wzrost o 20 jednostek)	Urząd Miasta i Gminy
Cel 3			
Liczba zmodernizowanych lub nowo utworzonych terenów publicznych na obszarze rewitalizacji	0	6 (wzrost o 6 jednostek)	Urząd Miasta i Gminy
Cel 4			
Liczba wymienionych źródeł ciepła wraz z modernizacją systemów grzewczych na obszarze rewitalizacji	0	120 (wzrost o 120 jednostek)	Urząd Miasta i Gminy
Liczba budynków użyteczności publicznej na terenie rewitalizacji poddana termomodernizacji	0	1 (wzrost o 1 obiekt)	Urząd Miasta i Gminy
Cel 5			

Liczba zmodernizowanych obiektów infrastruktury publicznej zwiększająca atrakcyjność turystyczną obszaru rewitalizacji.	0	2 (wzrost o 2 obiekty)	Urząd Miasta i Gminy
---	---	------------------------	----------------------

Źródło: Opracowanie własne

Lokalny Program Rewitalizacji jest dokumentem długookresowym przygotowanym w perspektywie na lata 2017 – 2023. Ze względu na cel i charakter dokument ma formułę otwartą tzn. przy zmieniających się uwarunkowaniach zewnętrznych, np. zmianach prawnych, pojawiających się kolejnych problemach lub powstaniu nowych projektów będzie on aktualizowany. Zmiany te będą determinowane przez warunki społeczno-gospodarcze gminy, potrzeby i oczekiwania mieszkańców obszarów problemowych, możliwości budżetowe samorządu oraz poprzez dostępność środków zewnętrznych. Koordynatorem tego procesu będzie Zespołu ds. Rewitalizacji.

Do okoliczności, które wskazywałyby na konieczność aktualizacji Lokalnego Programu Rewitalizacji należy nie osiągnięcie zakładanych wskaźników lub rekomendacje Zespołu ds. Rewitalizacji.

6.3. Ocena oddziaływania na środowisko Lokalnego Programu Rewitalizacji

Zgodnie z ustawą z dnia 3 października 2008 r. o udostępnianiu informacji o środowisku i jego ochronie, udziale społeczeństwa w ochronie środowiska oraz ocenach oddziaływania na środowisko (Dz. U. Nr 199, poz. 1227 ze zm.) projekt niniejszego dokumentu został przedłożony Regionalnemu Dyrektorowi Ochrony Środowiska w Poznaniu w sprawie uzgodnienia konieczności przeprowadzenia strategicznej oceny oddziaływania na środowisko oraz określenia zakresu i stopnia szczegółowości informacji wymaganych w prognozie oddziaływania na środowisko w przypadku konieczności jej opracowania. W piśmie otrzymanym od Regionalnego Dyrektora Ochrony Środowiska w Poznaniu stwierdzono, że Lokalny Program Rewitalizacji gminy Żerków na lata 2017-2023 nie jest dokumentem, dla którego wymagane jest przeprowadzenie strategicznej oceny oddziaływania na środowisko

Regionalny Dyrektor Ochrony Środowiska w Poznaniu podaje także, że odnosząc się do ewentualnego wpływu planowanych działań inwestycyjnych na obszary chronione i występujące tam ptaki, należy przed przystąpieniem do prac sporządzić przez ornitologa oraz chiropterologa ekspertyzę stwierdzającą obecność ptaków i nietoperzy lub ich brak w danym obiekcie. W przypadku modernizacji budynków będącym schronieniem dla ptaków czy nietoperzy wykonawca prac powinien podjąć środki zaradcze – dostosowując terminy i sposoby wykonania prac do okresu lęgu, rozrodu i hibernacji ptaków i nietoperzy.

6.4. Zmiany w dokumentach gminy Żerków

Zapisy Lokalnego Programu Rewitalizacji Gminy Żerków nie wymagają zmian w studium uwarunkowań i kierunków zagospodarowania przestrzennego Gminy Żerków uchwalonego uchwałą Rady Miejskiej Żerkowa nr XXXIV/224/14 z dnia 09 października 2014 r. Zapisy Lokalnego Programu Rewitalizacji nie wymagają również wprowadzenia zmian w innych uchwałach Rady Miejskiej Żerkowa.

7. Załączniki

7.1. Spis tabel

Tabela 1 Wykaz sołectw i miejscowości w gminie Żerków	7
Tabela 2 Gęstość zaludnienia na 1 km ²	10
Tabela 5 Zmiana liczby ludności na 1000 mieszkańców	11
Tabela 6 Saldo migracji wewnętrznych	13
Tabela 7 Udział ludności wg ekonomicznych grup wieku (%) oraz wskaźnik obciążenia demograficznego	13
Tabela 8 Udział zarejestrowanych bezrobotnych w liczbie ludności w wieku produkcyjnym	14
Tabela 9 Liczba osób bezrobotnych w różnych kategoriach (stan na 2015 r.)	15
Tabela 10 Udział osób korzystających z pomocy społecznej (%)	16
Tabela 11 Powody wsparcia Ośrodka Pomocy Społecznej w latach 2010-2016	16
Tabela 12 Fundacje, stowarzyszenia i organizacje społeczne na 10 tys. mieszkańców	19
Tabela 13 Wykaz stowarzyszeń w gminie Żerków	19
Tabela 14 Wykaz fundacji w gminie Żerków	27
Tabela 15 Wykaz Klubów sportowych działających w ramach stowarzyszenia	29
Tabela 16 Wysokość wsparcia przekazanego przez Urząd Miasta i Gminy organizacjom pozarządowym	29
Tabela 17 Frekwencja wyborcza	30
Tabela 18 Sieć wodociągowa (km)	31
Tabela 19 Procentowy udział ludności korzystającej z sieci wodociągowej (%)	31
Tabela 20 Sieć kanalizacyjna (km)	32
Tabela 21 Procentowy udział ludności korzystającej z sieci kanalizacyjnej w mieście (%)	32
Tabela 22 Procentowy udział ludności korzystającej z sieci kanalizacyjnej na wsi (%)	32
Tabela 23 Sieć gazowa (km)	32
Tabela 24 Procentowy udział ludności korzystającej z sieci gazowniczej w mieście (%)	32
Tabela 25 Procentowy udział ludności korzystającej z sieci gazowniczej na wsi (%)	33
Tabela 26 Przeciętna powierzchnia użytkowa mieszkania na 1 osobę	33
Tabela 27 Przeciętna liczba osób na 1 mieszkanie	33

Tabela 28 Edukacja – infrastruktura i liczba korzystających w roku szkolnym 2015/2016.....	35
Tabela 29 Biblioteki i file	36
Tabela 3 Użytkowanie gruntów w gminie Żerków – wg stanu na 31.12.2011 r.....	47
Tabela 30 Podmioty wpisane do rejestru REGON na 10 tys. ludności	49
Tabela 31 Podmioty nowo wpisane do rejestru REGON na 10 tys. ludności	49
Tabela 32 Podmioty wykreślone z rejestru REGON na 10 tys. ludności.....	49
Tabela 33 Osoby fizyczne prowadzące działalność gospodarczą wg sekcji PKD 2007	49
Tabela 34 Osoby prawne i jednostki organizacyjne niemające osobowości prawnej wg sekcji PKD 2007	50
Tabela 35 Podmioty gospodarcze w gminie Żerków wg klas wielkości.....	51
Tabela 36 Mocne i słabe strony gminy Żerków - sfera społeczna	59
Tabela 37 Mocne i słabe strony gminy Żerków - sfera gospodarcza.....	60
Tabela 38 Mocne i słabe strony gminy Żerków - sfera przestrzenna - funkcjonalna	61
Tabela 39 Mocne i słabe strony gminy Żerków - sfera środowiskowa.....	61
Tabela 40 Wartości wskaźników opracowane na podstawie danych ilościowych (Stan na 31.12.2015)	64
Tabela 41 Procent powierzchni i procent ludności obszarów wybranych do rewitalizacji	67
Tabela 42 Powiązanie celów Lokalnego Programu Rewitalizacji z innymi dokumentami strategicznymi	76
Tabela 42 Projekt inwestycyjny nr 1 (PI-1)	80
Tabela 43 Projekt inwestycyjny nr 2 (PI-2)	82
Tabela 44 Projekt inwestycyjny nr 3 (PI-3)	85
Tabela 46 Projekt inwestycyjny nr 5 (PI-5)	89
Tabela 47 Projekt inwestycyjny nr 6 (PI-6)	91
Tabela 48 Projekt inwestycyjny nr 7 (PI-7)	93
Tabela 49 Projekt inwestycyjny nr 8 (PI-8)	94
Tabela 50 Projekt inwestycyjny nr 9 (PI-9)	96
Tabela 51 Projekt społeczno-aktywizujący nr 1 (PNI-1)	97
Tabela 52 Projekt nie inwestycyjny - społeczno-aktywizujący nr 2 (PNI-2)	98
Tabela 53 Projekt społeczno-aktywizujący nr 3 (PNI-3)	101
Tabela 54 Projekt społeczno-aktywizujący nr 4 (PNI-4)	102
Tabela 55 Projekt nie inwestycyjny - społeczno-aktywizujący nr 5 (PNI-5)	104
Tabela 56 Projekt uzupełniający społeczno-gospodarczy nr 1	106
Tabela 57 Projekt uzupełniający społeczny nr 2.....	107
Tabela 58 Komplementarność i logika powiązań pomiędzy projektami, a celami i kierunkami działań	107
Tabela 60 komplementarność źródeł finansowania	117
Tabela 62 Zestawienie wskaźników realizacji Lokalnego Programu Rewitalizacji	123

7.2. Spis schematów i wykresów

Wykres 1 Liczba ludności wg płci.....	12
Wykres 2 Przyrost naturalny na 1000 ludności	12
Wykres 3 Udział zarejestrowanych bezrobotnych wg płci w liczbie ludności w wieku produkcyjnym.	15
Wykres 4 Przestępczość w przeliczeniu na 1000 mieszkańców	18
Wykres 5 Miejsce zamieszkania respondentów.....	54
Wykres 6 Czy Pana/Pani zdaniem gmina Żerków wymaga programu ożywienia gospodarczego, społecznego, przestrzenno-środowiskowego?	55
Wykres 7 Najpoważniejsze problemy związane z jakością życia w gminie Żerków	56
Wykres 8 Najpoważniejsze problemy społeczne gminy Żerków	57
Wykres 9 Najpoważniejsze problemy ekonomiczne w gminie Żerków.....	58
Wykres 10 Schemat zarządzania Lokalnym Programem Rewitalizacji.....	122

7.3. Spis map

Mapa 1 Powiat jarociński	7
Mapa 2 Gmina Żerków z oznaczonymi sołectwami	9
Mapa 3 Plan miasta Żerków	10
Mapa 4 Podobszar I rewitalizacji - miasto Żerków	68
Mapa 5 Podobszar II rewitalizacji - sołectwo Lgów.....	70
Mapa 6 Podobszar III rewitalizacji - sołectwo Antonin	71
Mapa 7 Podobszar III rewitalizacji - sołectwo Sierszew - Sucha.....	73

7.4. Załącznik 1- ankieta do Programu Rewitalizacji



Program Rewitalizacji Gminy Żerków

ANKIETA

Szanowni Państwo! Mieszkańcy Gminy Żerków!

Pragniemy poznać Państwa opinię na temat rewitalizacji terenów w naszej Gminie. Uzyskane informacje umożliwią opracowanie programu rewitalizacji i pozwolą na podjęcie działań Gminy oraz jej partnerów, zmierzających do pozyskania funduszy europejskich na realizację projektów.

Ankieta jest anonimowa, a jej wypełnienie zajmuje ok. 5 minut. Wypełnioną ankietę prosimy złożyć w Urzędzie Miasta i Gminy Żerków do dn. 24 kwietnia 2017 roku lub odesłać na adres: sekretariat@zerkow.pl

1. Czy Pana/Pani zdaniem Gmina Żerków wymaga programu ożywienia gospodarczego, społecznego i przestrzenno-środowiskowego?

(proszę wybrać jedną odpowiedź i zaznaczyć odpowiednią kratkę)

- Zdecydowanie tak
- Raczej tak
- Raczej nie
- Zdecydowanie nie

2. Najpoważniejsze problemy związane z jakością życia w Gminie Żerków to:

(proszę wybrać max. 4 odpowiedzi i zaznaczyć odpowiednie kratki)

- Niska integracja społeczna
- Zanieczyszczenie środowiska naturalnego
- Zły stan zasobów mieszkaniowych
- Zły stan dróg i słaba komunikacja
- Zły stan obiektów użyteczności publicznej
- Brak poczucia bezpieczeństwa
- Niska estetyka otoczenia

- Słabo rozwinięta baza turystyczna i rekreacyjno-wypoczynkowa**
- Niewystarczająca baza kulturalno-edukacyjna**
- Inne**

3. Najpoważniejsze problemy społeczne Gminy Żerków to:
(proszę wybrać max. 4 odpowiedzi i zaznaczyć odpowiednie kratki)

- Odplyw ludzi młodych**
- Niska aktywność społeczna mieszkańców**
- Słaba integracja lokalnej społeczności**
- Ubóstwo**
- Bezrobocie**
- Patologie społeczne (alkoholizm, narkomania, przemoc w rodzinie)**
- Chuligaństwo i zagrożenie przestępczością**
- Niewystarczające zasoby mieszkaniowe**
- Inne**

4. Najpoważniejsze problemy ekonomiczne Gminy Żerków to:
(proszę wybrać max. 4 odpowiedzi i zaznaczyć odpowiednie kratki)

- Brak lub zła jakość terenów inwestycyjnych**
- Brak wsparcia dla małych i średnich przedsiębiorstw**
- Niewystarczająca liczba miejsc pracy**
- Zła gospodarka komunalna**
- Słaby rozwój handlu**
- Zły stan infrastruktury drogowej**
- Niewykorzystany potencjał turystyczny i słaba promocja gminy**
- Brak dostępu do nowoczesnych technologii (Internet, telefonia komórkowa itp.)**
- Inne**

5. Proszę wskazać, który obszar/obiekt Gminy Pana/Pani zdaniem powinien być poddany procesowi rewitalizacji. (zaznaczając odpowiednie kratki)

- Budowa Centrum Aktywności Lokalnej w Żerkowie**
- Budowa Parku Niezwykłego w Żerkowie przy osiedlu domków jednorodzinnych**

- Rewitalizacja Parku Miejskiego w Żerkowie
- Renowacja basenów odkrytych wraz z zabytkowym budynkiem restauracji Morena w Żerkowie
- Zagospodarowanie terenu po byłym Domu Kultury w Przybysławiu
- Budowa placu zabaw i boiska w m. Sierszew
- Budowa boiska i sali sportowej przy Szkole Podstawowej w Komorzu Przybysławskim (obręb Antonin- Przybysław)
- Inne, jakie (proszę opisać własnymi słowami)

.....
.....

METRYCZKA

Płeć: K M

Wiek:

- do 17 lat
- 18-25 lat
- 26-65 lat
- powyżej 65 lat

Miejsce zamieszkania: (sołectwo)

- | | |
|---|--|
| <input type="checkbox"/> Antonin | <input type="checkbox"/> Paruchów |
| <input type="checkbox"/> Bieździadów | <input type="checkbox"/> Pawłowice |
| <input type="checkbox"/> Brzostków | <input type="checkbox"/> Prusinów |
| <input type="checkbox"/> Chrzan | <input type="checkbox"/> Raszewy |
| <input type="checkbox"/> Chwałów | <input type="checkbox"/> Stęgosz |
| <input type="checkbox"/> Dobieszczyzna | <input type="checkbox"/> Szczonów |
| <input type="checkbox"/> Komorze Przyb. | <input type="checkbox"/> Sierszew- Sucha |
| <input type="checkbox"/> Lgów | <input type="checkbox"/> Żerniki |
| <input type="checkbox"/> Lisew | <input type="checkbox"/> Żółków |
| <input type="checkbox"/> Lubinia Mała | <input type="checkbox"/> miasto Żerkó |
| <input type="checkbox"/> Ludwinów | |
| <input type="checkbox"/> Miniszew | |

Uzasadnienie

do uchwały Nr XXXIV/227/18 Rady Miejskiej Żerkowa z dnia 6 marca 2018 r.

w sprawie aktualizacji Lokalnego Programu Rewitalizacji dla Gminy Żerków na lata 2017 - 2023

Dokonuje się aktualizacji Lokalnego Programu Rewitalizacji dla Gminy Żerków na lata 2017-2023 przyjętego uchwałą Nr XXVII/174/17 Rady Miejskiej Żerkowa z dnia 28 lipca 2017 r. w sprawie przyjęcia Lokalnego Programu Rewitalizacji dla Gminy Żerków na lata 2017 - 2023.

Do Pogramu wprowadzono następujące zmiany (podkreślone):

1) str. 18 - <http://www.polskawliczbach.pl/Zerkow> GUS udostępnia statystyki dot. przestępczości jedynie dla powiatów. Dlatego prezentowane dane są wartościami szacunkowymi bazującymi na ilości mieszkańców powiatu oraz mieszkańców Gminy Żerków

Dane Komendy Powiatowej Policji w Jarocinie

2) str. 81 i 82- zwiększenie zakresu rzeczowego dla projektu inwestycyjnego pn "Budowa Centrum Aktywności Lokalnej w Żerkowie"

Adaptacja pomieszczeń w budynku Szkoły Podstawowej w Żerkowie przy ul. Kolejowej – tj. remont sal do zajęć i sali do spotkań integracyjnych oraz przystosowanie dla osób niepełnosprawnych, termomodernizacja obiektu, zagospodarowanie działki nr 268 oraz zmiana przewidywanego terminu zakończenia projektu na 2020 rok.

3) str. 84 i 85 - zwiększenie zakresu rzeczowego dla projektu inwestycyjnego pn "Budowa Parku Niezwykłego w Żerkowie - nasadzenie roślinności, budowa alejek, montaż ławek, siłownia zewnętrzna, skate park, elementy małej infrastruktury rekreacyjno- sportowej, budowa oświetlenia

oraz zmiana przewidywanego terminu zakończenia projektu na 2020 rok.

Powyższe zmiany są konieczne z uwagi na zamiar złożenia wniosku o dofinansowanie zadań w ramach Wielkopolskiego Regionalnego Programu Operacyjnego na lata 2014 - 2020.