

**UCHWAŁA NR XXXIV/221/18
RADY MIEJSKIEJ ŻERKOWA**

z dnia 6 marca 2018 r.

w sprawie nadania nazw ulicom na obszarze miasta Żerkowa

Na podstawie art. 18 ust. 2 pkt 13 ustawy z dnia 8 marca 1990 roku o samorządzie gminnym (Dz. U. 2017 poz. 1875 ze zm.) Rada Miejska Żerkowa uchwala, co następuje:

§ 1.1. Nadaje się nazwy nowo powstałym ulicom położonym w miejscowości Żerków, w obrębie geodezyjnym Żerków:

- 1) dla drogi oznaczonej w ewidencji gruntów jako działka numer 5/31 nazwę: „**Czesława Miłosza**”,
- 2) dla drogi oznaczonej w ewidencji gruntów jako działka numer 4/11, działka numer 4/22, działka numer 5/19 i działka numer 5/21 nazwę: „**Majora Zbigniewa Gorzeńskiego**”,
- 3) dla drogi oznaczonej w ewidencji gruntów jako działka numer 3/5 i działka numer 3/30 nazwę: „**Sosnowa**”,
- 4) dla drogi oznaczonej w ewidencji gruntów jako działka numer 3/13 i działka numer 4/29 nazwę: „**Lipowa**”,
- 5) dla drogi oznaczonej w ewidencji gruntów jako działka numer 3/48 i działka numer 3/49 nazwę: „**Klonowa**”,

2. Położenie ulic określa szkic map, stanowiący załącznik nr 1, 2, 3, 4 i 5 do uchwały.

§ 2. Wykonanie uchwały powierza się Burmistrzowi Miasta i Gminy Żerków.

§ 3. Uchwała wchodzi w życie po upływie 14 dni od dnia ogłoszenia w Dzienniku Urzędowym Województwa Wielkopolskiego

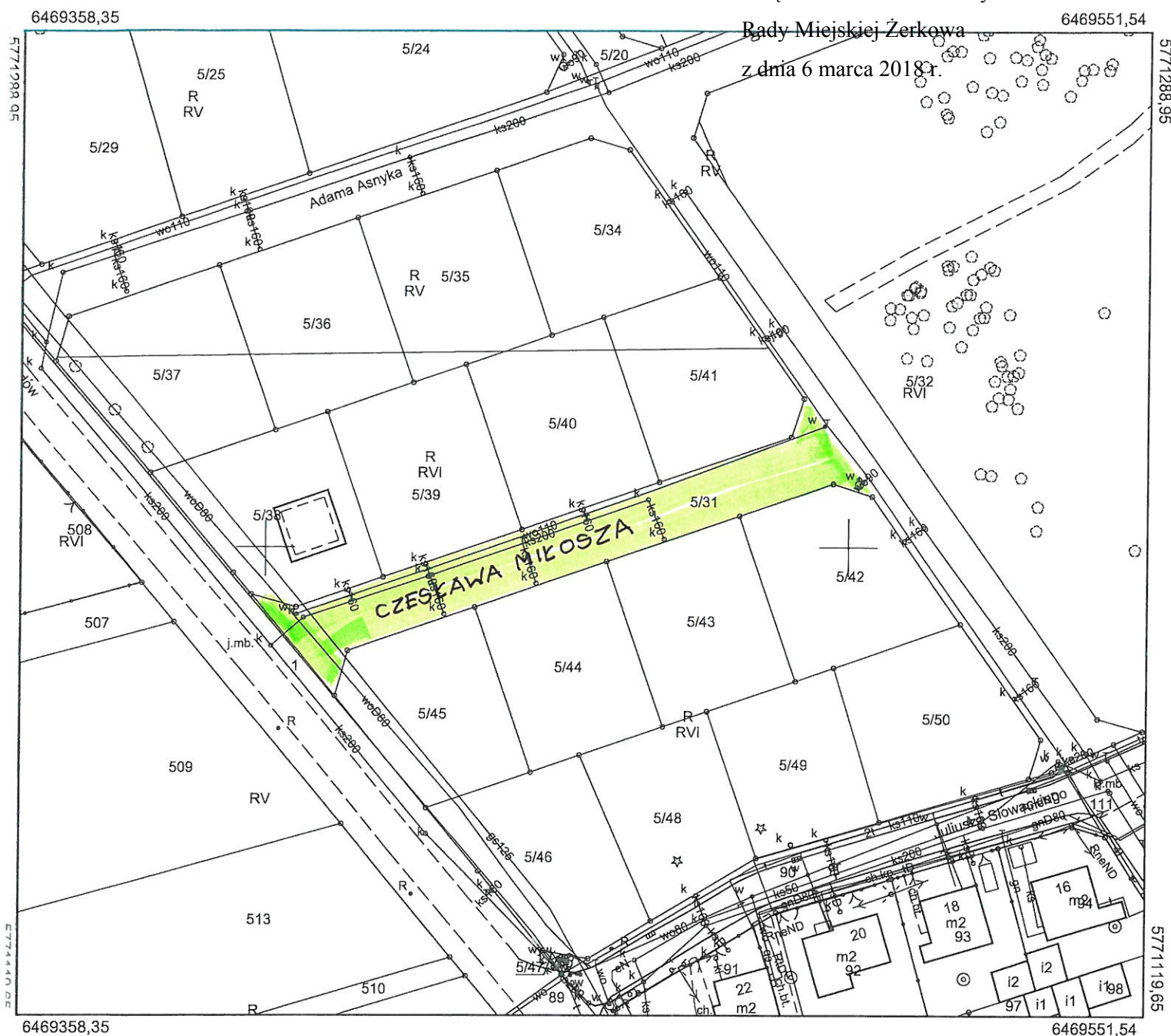
Kopia Mapy Zasadniczej

Skala 1:1000

Załącznik Nr 1 do Uchwały Nr XXXIV/221/18

Rady Miejskiej Żerkowa

z dnia 6 marca 2018 r.



Województwo: Wielkopolskie

Powiat: Jarociński

Jednostka ewidencyjna: Żerków - miasto, Żerków - obszar wiejski

Obręb ewidencyjny: Bieździadów, Żerków

Miejscowość:

Data sporządzenia: 14-02-2018

Poświadczam zgodność niniejszej kopii z treścią materiału państwowego zasobu geodezyjnego i kartograficznego STAROSTA JAROCIŃSKI Mapa zasadnicza (Nazwa materiału zasobu)
P.3006.2014.2 (Identyfikator ewidencyjny materiału zasobu)
2014.01.08 (Data wpisania do ewidencji materiałów zasobu)
Z up. Starosty <i>Michał Jerzynyak</i> Michał Jerzynyak (Imię, nazwisko i podpis osoby reprezentującej organ)

Kopia Mapy Zasadniczej

Skala 1:2000

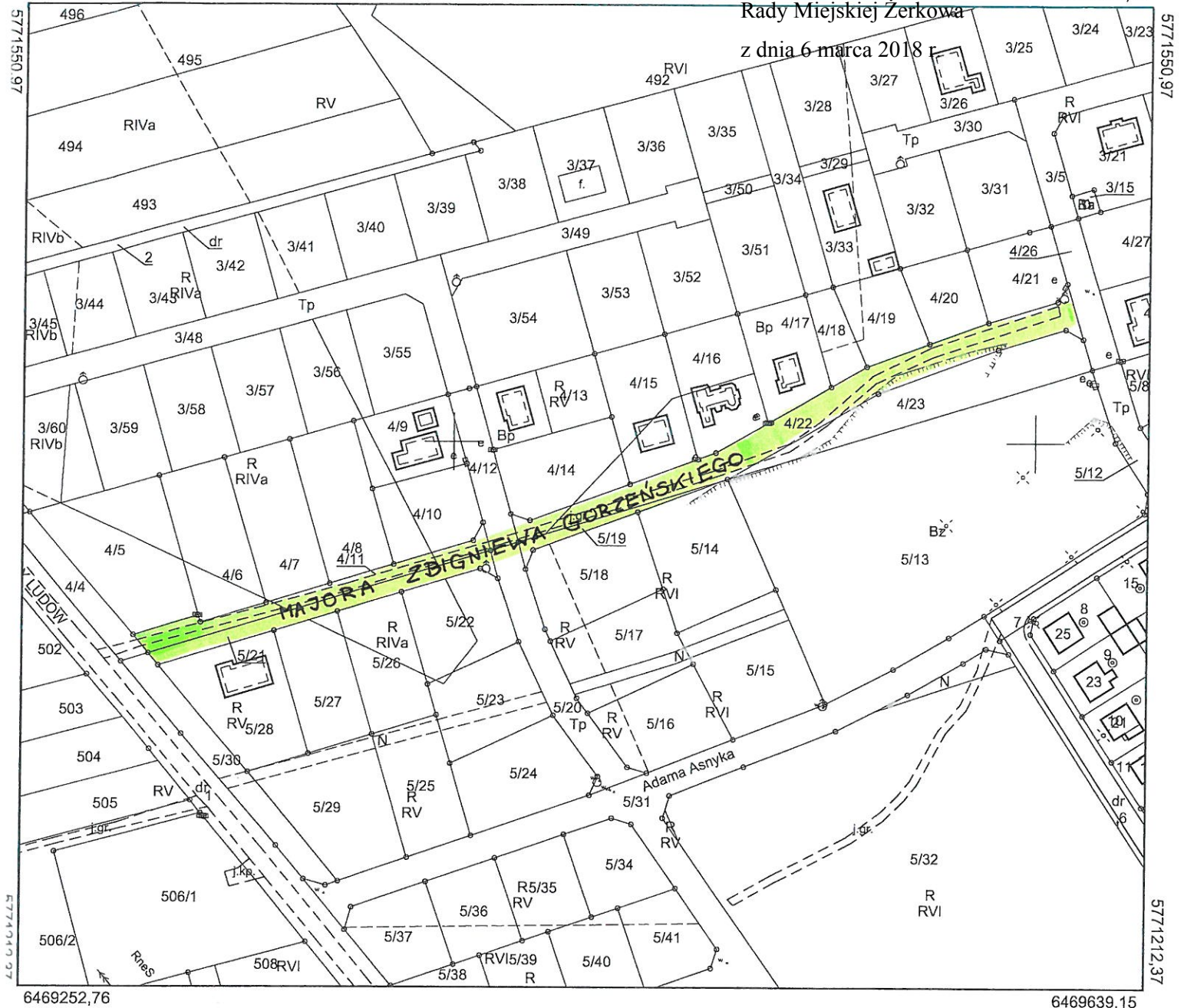
Załącznik Nr 2 do Uchwały Nr XXXIV/221/18

6469639,15

6469252,76

Rady Miejskiej Żerkowa

z dnia 6 marca 2018 r.



Województwo: Wielkopolskie

Powiat: Jarociński

Jednostka ewidencyjna: Żerków - miasto, Żerków - obszar wiejski

Obręb ewidencyjny: Bieździadów, Żerków

Miejscowość:

Data sporządzenia: 14-02-2018

Poświadczam zgodność
niniejszej kopii z treścią materiału
państwowego zasobu
geodezyjnego i kartograficznego
STAROSTA JAROCIŃSKI

Mapa zasadnicza

(Nazwa materiału zasobu)

P.3006.2014.2

(Identyfikator ewidencyjny materiału zasobu)

2014.01.08

(Data wpisania do ewidencji materiałów zasobu)

Z up. Starosty

Michał Jerzyniak

(Imię, nazwisko i podpis osoby reprezentującej organ)

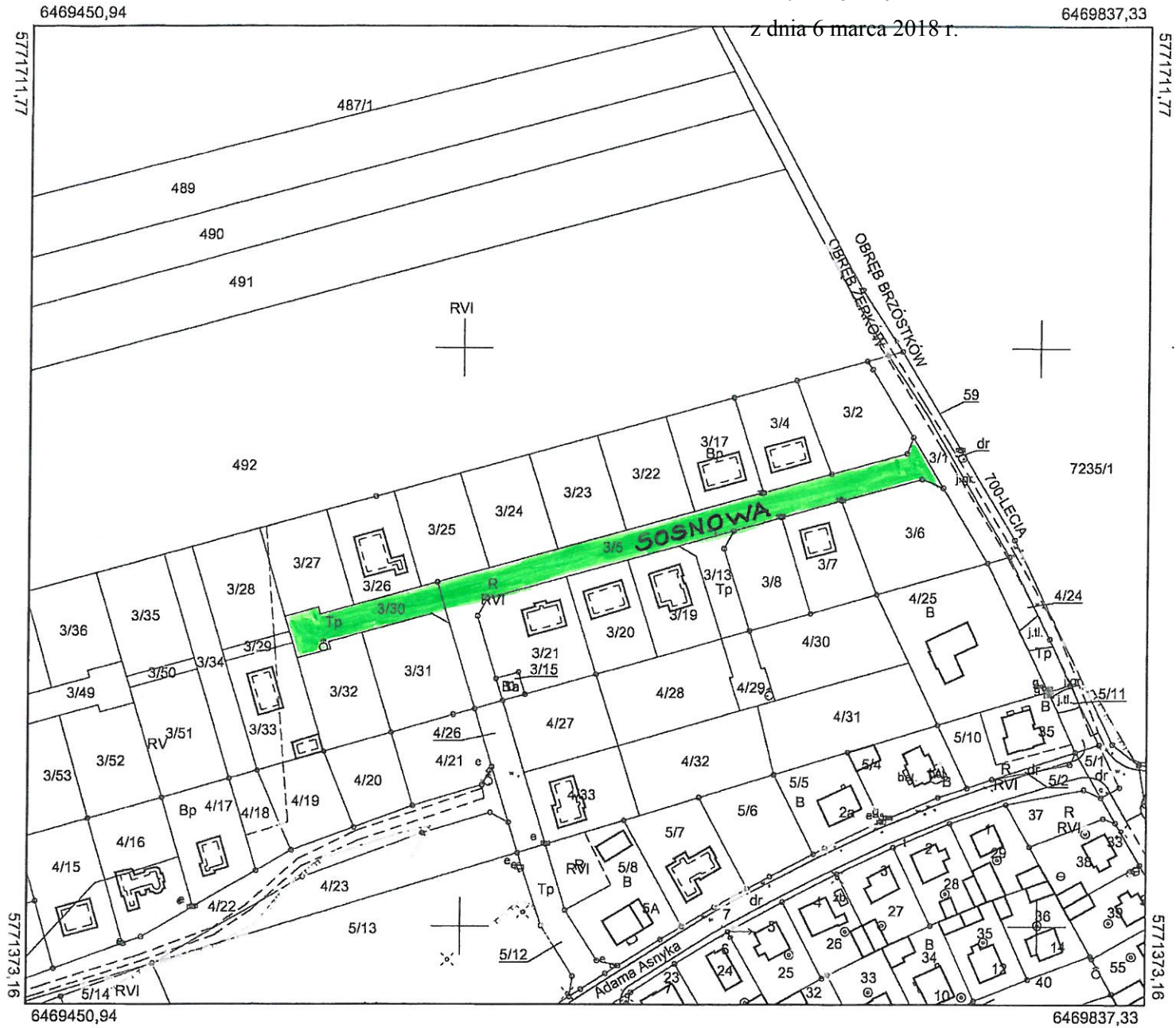
Kopia Mapy Zasadniczej

Skala 1:2000

Załącznik Nr 3 do Uchwały Nr XXXIV/221/18

Rady Miejskiej Żerkowa

z dnia 6 marca 2018 r.



Województwo: Wielkopolskie

Powiat: Jarociński

Jednostka ewidencyjna: Żerków - miasto, Żerków - obszar wiejski

Obręb ewidencyjny: Bieździadów, Brzostków, Żerków

Miejscowość:

Data sporządzenia: 14-02-2018

Poświadczam zgodność
niniejszej kopii z treścią materiału
państwowego zasobu
geodezyjnego i kartograficznego

STAROSTA JAROCIŃSKI

Mapa zasadnicza

(Nazwa materiału zasobu)

P.3006.2014.2

(Identyfikator ewidencyjny materiału zasobu)

2014.01.08

(Data wpisania do ewidencji materiałów zasobu)

Michał Jerzyskiak
Inspektor

Michał Jerzyskiak

(Imię, nazwisko i podpis osoby reprezentującej organ)

Kopia Mapy Zasadniczej

Załącznik Nr 4 do Uchwały Nr XXXIV/221/18

Skala 1:1000

Rady Miejskiej Żerkowa

z dnia 6 marca 2018 r.

6469606,72

6469799,91



Województwo: Wielkopolskie

Powiat: Jarociński

Jednostka ewidencyjna: Żerków - miasto, Żerków - obszar wiejski

Obręb ewidencyjny: Bieździadów, Brzóstków, Żerków

Miejscowość:

Data sporządzenia: 14-02-2018

Poświadczam zgodność
niniejszej kopii z treścią materiału
państwowego zasobu
geodezyjnego i kartograficznego
STAROSTA JAROCIŃSKI

Mapa zasadnicza

(Nazwa materiału zasobu)

P.3006.2014.2

(Identyfikator ewidencyjny materiału zasobu)

2014.01.08

(Data wpisania do ewidencji materiałów zasobu)

Michał Jerzyski
inspektor

Michał Jerzyski

(Imię, nazwisko i podpis osoby reprezentującej organ)

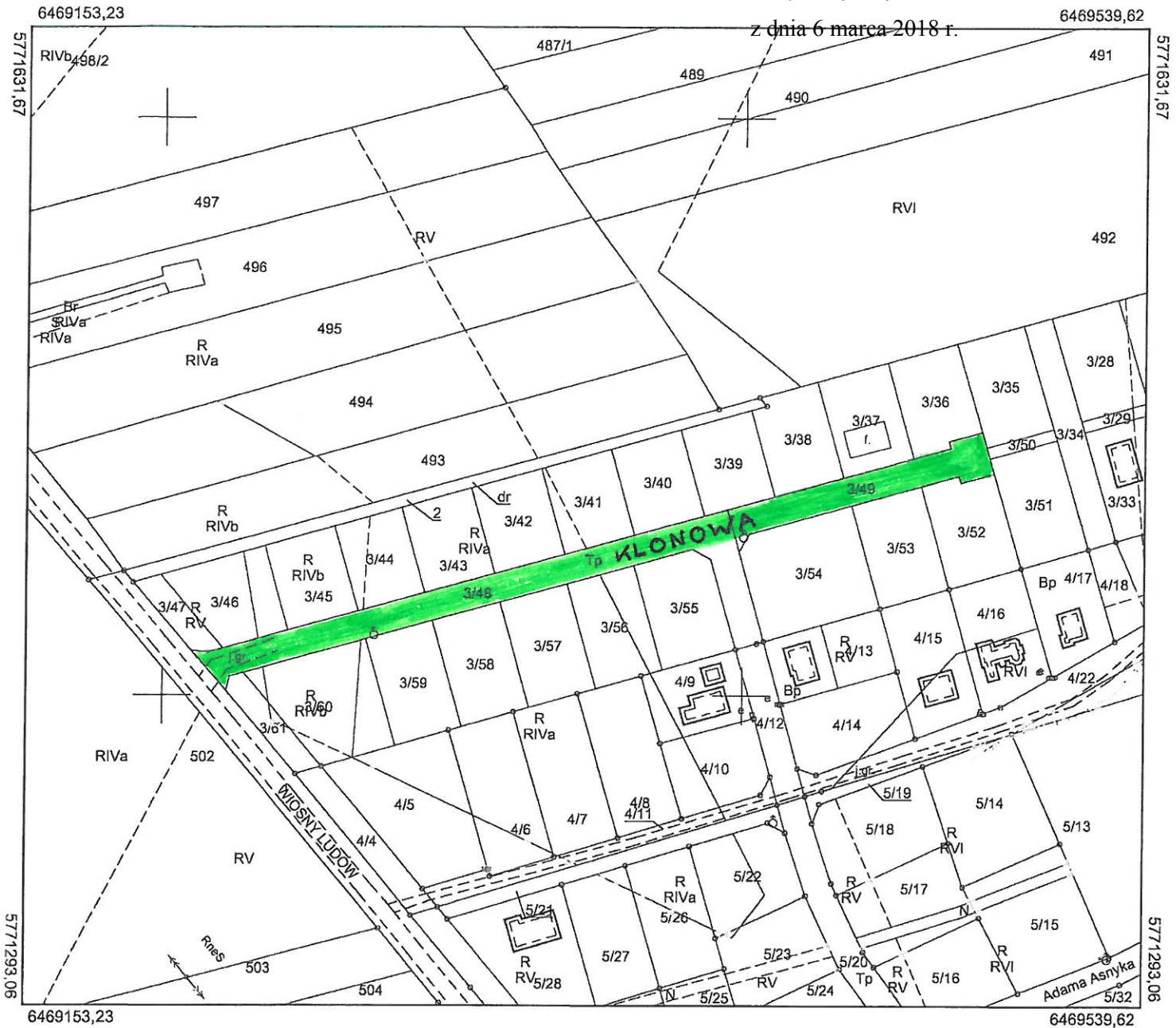
Kopia Mapy Zasadniczej

Załącznik Nr 5 do Uchwały Nr XXXIV/221/18

Skala 1:2000

Rady Miejskiej Żerkowa

z dnia 6 marca 2018 r.



Województwo: Wielkopolskie

Powiat: Jarociński

Jednostka ewidencyjna: Żerków - miasto, Żerków - obszar wiejski

Obręb ewidencyjny: Bieździadów, Żerków

Miejscowość:

Data sporządzenia: 14-02-2018

Poświadczam zgodność
niniejszej kopii z treścią materiału
państwowego zasobu
geodezyjnego i kartograficznego
STAROSTA JAROCIŃSKI

Mapa zasadnicza

(Nazwa materiału zasobu)

P.3006.2014.2

(Identyfikator ewidencyjny materiału zasobu)

2014.01.08

(Data wpisania do ewidencji materiałów zasobu)

Z up. Starosty

Michał Jerzyniak

Inspektor
Michał Jerzyniak

(Imię, nazwisko i podpis osoby reprezentującej organ)

Uzasadnienie

do uchwały Nr XXXIV/221/18 z dnia 6 marca 2018 r.

w sprawie nadania nazw ulicom na obszarze miasta Żerkowa

Zgodnie z art. 18 ust. 2 pkt 13 ustawy z dnia 8 marca 1990 r. o samorządzie gminnym, podejmowanie uchwał w sprawie nazw ulic, placów publicznych, mostów oraz wznoszenia pomników przyrody, należy do wyłącznej kompetencji właściwości rady gminy.

Wydzielone nowe drogi obejmują działki zgodne z miejscowym planem zagospodarowania przestrzennego miasta i gminy Żerków - uchwała Nr XXIII/207/02 z dnia 4 marca 2002 r. (Dz.Urz.Woj. Wielkopolskiego z dnia 10 kwietnia 2002 r. Nr 48, poz. 1436) oraz uchwały Nr XVII/114/12 z dnia 28 sierpnia 2012 r. w sprawie miejscowego planu zagospodarowania przestrzennego terenu położonego w północnej części miasta Żerków w rejonie ulicy Asnyka (Dz. Urz. Woj. Wielkopolskiego z dnia 25 października 2012 r. poz. 4519). Drogi będą obsługiwały nowe tereny przeznaczone pod zabudowę o charakterze mieszkaniowym jednorodzinny.

Nazwy ulic nawiązują do istniejących nazw ulic na osiedlu oraz terenu zlokalizowanego w pobliżu lasu.

Nadanie nazw ulicom będzie służyć bezpieczeństwu mieszkańców oraz sprecyzuje lokalizację dla poszczególnych nieruchomości m.in. służbom ratowniczym, itp.

Stosownie do powyższego w pełni uzasadnione jest nadanie nazw nowo powstałym ulicom w Żerkowie.