

**UCHWAŁA NR VIII/51/15
RADY MIEJSKIEJ ŻERKOWA**

z dnia 26 sierpnia 2015 r.

w sprawie ustanowienia pomników przyrody.

Na podstawie art. 18 ust. 2 pkt 15 ustawy z dnia 8 marca 1990 r. o samorządzie gminnym (Dz. U. z 2013 r., poz. 594 i 645, z 2014 r. poz. 379 i 1072) oraz art. 44 ust. 1 i 2 i art. 45 ust. 1 ustawy z dnia 16 kwietnia 2004 r. o ochronie przyrody (Dz. U. z 2013 r., poz. 627, 628 i 842, z 2014 r. poz. 805, 850, 1101 i 1863 z 2015 r. poz. 222 i 774, 1045) po uzgodnieniu z Regionalnym Dyrektorem Ochrony Środowiska w Poznaniu uchwała się, co następuje:

§ 1. 1. Ustanawia się pomnikami przyrody 22 drzewa rosnące na terenie lasu stanowiącego część działki nr ewid. 1/4, obręb Śmiełów, gmina Żerków, będąca własnością Skarbu Państwa w zarządzie Agencji Nieruchomości Rolnych, następujących gatunków i parametrów:

Lp.	Nazwa polska	Nazwa łacińska	Wysokość (w metrach)	Obwód na wysokości 130 cm (w centymetrach)	Współrzędne geograficzne według wskazań GPS
1.	Dąb szypułkowy	<i>Quercus robur</i>	27 m	366 cm	N 52 07.343 E 17 34.373
2.	Dąb szypułkowy	<i>Quercus robur</i>	26 m	370 cm	N 52 07.353 E 17 34.370
3.	Dąb szypułkowy	<i>Quercus robur</i>	27 m	345 cm	N 52 07.349 E 17 34.392
4.	Dąb szypułkowy	<i>Quercus robur</i>	28 m	310	N 52 07.356 E 17 34.383
5.	Wiąz szypułkowy	<i>Ulmus laevis</i>	22 m	207	N 52 07.366 E 17 34.392
6.	Wiąz szypułkowy	<i>Ulmus laevis</i>	24 m	197 cm	N 52 07.356 E 17 34.394
7.	Dąb szypułkowy	<i>Quercus robur</i>	28 m	310 cm	N 52 07.358 E 17 34.412
8.	Wiąz szypułkowy	<i>Ulmus laevis</i>	24 m	230 cm	N 52 07.363 E 17 34.418
9.	Dąb szypułkowy	<i>Quercus robur</i>	30 m	300 cm	N 52 07.371 E 17 34.435
10.	Dąb szypułkowy	<i>Quercus robur</i>	27 m	306 cm	N 52 07.371 E 17 34.484
11.	Dąb szypułkowy	<i>Quercus robur</i>	29 m	308 cm	N 52 07.371 E 17 34.485
12.	Dąb szypułkowy	<i>Quercus robur</i>	28 m	356 cm	N 52 07.370 E 17 34.493
13.	Klon polny	<i>Acer campestre</i>	20 m	174 cm	N 52 07.461 E 17 34.536
14.	Dąb szypułkowy	<i>Quercus robur</i>	25 m	315 cm	N 52 07.473 E 17 34.510
15.	Dąb szypułkowy	<i>Quercus robur</i>	29 m	305 cm	N 52 07.464 E 17 34.448
16.	Dąb szypułkowy	<i>Quercus robur</i>	29 m	303 cm	N 52 07.461 E 17 34.431
17.	Dąb szypułkowy	<i>Quercus robur</i>	28 m	415 cm	N 52 07.467 E 17 34.250
18.	Klon polny	<i>Acer campestre</i>	14 m	157 cm	N 52 07.463 E 17 34.238
19.	Dąb szypułkowy	<i>Quercus robur</i>	25 m	362 cm	N 52 07.386 E 17 34.307
20.	Dąb szypułkowy	<i>Quercus robur</i>	25 m	410 cm	N 52 07.373 E 17 34.316

21.	Dąb szypułkowy	<i>Quercus robur</i>	27 m	487 cm	N 52 07.375 E 17 34.382
22.	Dąb szypułkowy	<i>Quercus robur</i>	27 m	400 cm	N 52 07.375 E 17 34.382

2. Szczegółowy opis drzew zawiera karta informacyjna stanowiąca załącznik nr 1 do niniejszej uchwały.

3. Położenie pomników przyrody określa mapa stanowiąca załącznik nr 2 do niniejszej uchwały.

§ 2. Ustanowienie niniejszych drzew pomnikiem przyrody ma na celu ochronę tworów przyrody ożywionej, charakteryzujących się wyjątkowymi walorami przyrodniczymi i krajobrazowymi, a także szczególnymi cechami osobniczymi, takimi jak rozmiar i wiek.

§ 3. W stosunku do ustanowionych pomników przyrody, o którym mowa w § 1, wprowadza się następujące zakazy:

- 1) niszczenia, uszkodzenia lub przekształcania obiektu lub obszaru;
- 2) uszkodzenia i zanieczyszczenia gleby;
- 3) dokonywania zmian stosunków wodnych, jeżeli zmiany te nie służą ochronie przyrody albo racjonalnej gospodarce rolnej, leśnej, wodnej lub rybackiej;
- 4) zmiany sposobu użytkowania ziemi;
- 5) umieszczania tablic reklamowych.

§ 4. W stosunku do pomników przyrody, o którym mowa w § 1, w ramach ochrony czynnej, ustala się możliwość wykonywania zabiegów pielęgnacyjnych i zabezpieczających koronę pod nadzorem służb ochrony przyrody.

§ 5. Pomniki przyrody oznacza się tablicą informującą o nazwie formy ochrony przyrody stosownie do ustawy o ochronie przyrody z dnia 16 kwietnia 2004 r. (Dz. U. z 2013 r., poz.627 ze zm.).

§ 6. Nadzór nad pomnikami przyrody sprawuje Burmistrz Miasta i Gminy Żerków.

§ 6. Wykonanie uchwały powierza się Burmistrzowi Miasta i Gminy Żerków.

§ 7. Uchwała wchodzi w życie po upływie 14 dni od dnia ogłoszenia w Dzienniku Urzędowym Województwa Wielkopolskiego.

Załącznik nr 1 do uchwały Nr VIII/51/15
Rady Miejskiej Żerkowa
z dnia 26 sierpnia 2015 roku
w sprawie ustanowienia pomników przyrody

Karta informacyjna drzew proponowanych uznaniem za pomnik przyrody

2015

Wprowadzenie

W celu zachowania drzew cennych krajobrazowo, przyrodniczo oraz uznanych za rzadkie w Wielkopolsce proponuje się objęciem ochroną poprzez uznanie za pomnik przyrody 22 drzew rosnących na działce nr ewid. 1/4 (ark mapy 2, obręb Śmiełów), formą ochrony zgodnej z art. 6 ust 1 pkt. 6 ustawy o ochronie przyrody z dnia 16 kwietnia 2004 r. (Dz. U. z 2013 r. poz. 627, z późn. zm.). Zgodnie z powyższą ustawą, ustanowienie pomnika przyrody następuje w drodze uchwały rady gminy, która określa nazwę obiektu, położenie, sprawującego nadzór, szczególne cele ochrony, w razie potrzeby ustalenia dotyczące jego czynnej ochrony oraz zakazy właściwe dla tego obiektu, wybrane spośród zakazów wymienionych w art. 45 ust. 1.

W stosunku do planowanych pomników przyrody, proponuje się wprowadzenie następujących zakazów:

- 1) niszczenia, uszkodzenia lub przekształcania obiektu;
- 2) uszkodzenia i zanieczyszczenia gleby;
- 3) dokonywania zmian stosunków wodnych, jeżeli zmiany te nie służą ochronie przyrody albo racjonalnej gospodarce rolnej, leśnej, wodnej lub rybackiej;
- 4) zmiany sposobu użytkowania ziemi;
- 5) umieszczania tablic reklamowych.

Aktualnie działka nr ew. 1/4 jest w zarządzie Agencji Nieruchomości Rolnych w Poznaniu.

Powierzchnia ww. działki wynosi 13,5500 ha w skład której wchodzi:

- grunty orne RIVa – 2,5900 ha
- grunty orne RIVb – 2,9400 ha,
- grunty orne RV – 0,6100 ha,
- pastwiska trwałe PsIV – 1,2900 ha,
- grunty zadrzewione i zakrzewione Lz-PsIV – 0,0600 ha
- las LsV – 6,0600 ha

Wszystkie proponowane drzewa do objęcia ochroną pomnikową rosną na części działki stanowiącej las.

W niniejszym opracowaniu przyjęto następujące kryteria:

I. Stan zdrowotny drzew określono wg skali Pacyniaka i Smólskiego:

- 1 - drzewo zdrowe bez ubytków i obecności szkodników,
- 2 - drzewo z częściowo obumierającymi cieńszymi gałązkami w wierzchołkowej partii korony, z pojedynczymi szkodnikami,
- 3- drzewo mające w 50% obumarłą koronę lub pień, w znacznym stopniu zaatakowane

przez szkodniki,

4 - drzewo mające w 70% obumarłą koronę lub pień, z dużymi ubytkami w tkance drzewnej,

5 - drzewo mające w 70% obumarłą koronę lub pień z licznymi dziuplami oraz martwe.

II. Rozmiary drzew, kwalifikujące je do uznania za pomnik przyrody przyjęto wg rekomendacji PTOP "Salamandra":

Gatunki drzew	obwód [cm]	średnica [cm]
cis pospolity, czeremcha pospolita, jałowiec zwyczajny, leszczyna pospolita, szalkak pospolity, wszystkie rodzime gatunki bzów i głogów	100	30
klon polny, sosna limba, wszystkie rodzime gatunki jarzębów oraz dzikie i zdiczące drzewa z rodzajów: grusza, jabłoń, wiśnia i śliwa	150	45
grab zwyczajny, klon jawor, klon zwyczajny, topola osika, wszystkie rodzime gatunki brzoź, olch i wiązów	200	60
buk zwyczajny, jesion wyniosły, jodła pospolita, modrzew europejski (i polski), sosna zwyczajna, świerk pospolity, wszystkie rodzime gatunki dębów, lip i wierzb oraz gatunki obcego pochodzenia za wyjątkiem topól	300	90
topola biała, topola czarna oraz obce gatunki topól i ich mieszańce	400	120

Agencja Nieruchomości Rolnych w Poznaniu pismem nr **PO.SN.GLR.47.2.4.293.2015.TK** wyraziła zgodę na powołanie 22 pomników przyrody. Jednocześnie w piśmie tym ANR nie wyraziła zgody na objęcie ochroną dębu szypułkowego o obwodzie 480 cm ze względu na zły stan zdrowotny. Zgodnie z wolą ANR wskazane drzewo zostało usunięte z poniższej listy.

Wykaz drzew proponowanych objęciem ochroną pomnikową

1. Dąb szypułkowy *Quercus robur*

Opis obiektu	
Przedmiot ochrony	drzewo
Ilość drzew	szt. 1
Obwód w pierśnicy	366 cm
Wysokość	25 m
Stan jakościowy drzewa	Korona szeroka, rozłożysta, zdrowa
Stan zdrowotny drzewa wg skali Pacyniaka i Smólskiego	1
Cel ochrony	Należy chronić ze względu na wiek i wymiary oraz znaczenie kulturowe, krajobrazowe i przyrodnicze.
Zdjęcia	Fot. 01_dąb szypułkowy
Położenie administracyjne obiektu	
Województwo	wielkopolskie
Powiat	jarociński
Gmina	Żerków
Nr działki ewidencyjnej	1/4 (ark. mapy 2, obręb Śmiełów)
Współrzędne geograficzne według wskazań GPS	N 52 07.343 E 17 34.373
Zarządca	Agencja Nieruchomości Rolnych
Właściciel	Skarb Państwa





Fot. 01_dąb szypułkowy

2. Dąb szypułkowy *Quercus robur*

Opis obiektu	
Przedmiot ochrony	drzewo
Ilość drzew	Szt. 1
Obwód w pierśnicy	370 cm
Wysokość	26 m
Stan jakościowy drzewa	Korona zdrowa, mocniej rozwinięta od strony łąki, asymetryczna
Stan zdrowotny drzewa wg skali Pacyniaka i Smólskiego	1
Cel ochrony	Należy chronić ze względu na wiek i wymiary oraz znaczenie kulturowe, krajobrazowe i przyrodnicze.
Zdjęcia	Fot. 02_dąb szypułkowy
Położenie administracyjne obiektu	
Województwo	wielkopolskie
Powiat	jarociński
Gmina	Żerków
Nr działki ewidencyjnej	1/4 (ark. mapy 2, obręb Śmiełów)
Współrzędne geograficzne według wskazań GPS	N 52 07.353 E 17 34.370
Zarządca	Agencja Nieruchomości Rolnych
Właściciel	Skarb Państwa





Fot. 02_dąb szypułkowy

3. Dąb szypułkowy *Quercus robur*

Opis obiektu	
Przedmiot ochrony	drzewo
Ilość drzew	szt. 1
Obwód w pierśnicy	345 cm
Wysokość	27 m
Stan jakościowy drzewa	Korona zdrowa, mocniej rozwinięta od strony łąki, asymetryczna.
Stan zdrowotny drzewa wg skali Pacyniaka i Smólskiego	1
Cel ochrony	Należy chronić ze względu na wiek i wymiary oraz znaczenie kulturowe, krajobrazowe i przyrodnicze.
Zdjęcia	Fot. 03_dąb szypułkowy
Położenie administracyjne obiektu	
Województwo	wielkopolskie
Powiat	jarociński
Gmina	Żerków
Nr działki ewidencyjnej	1/4 (ark. mapy 2, obręb Śmiełów)
Współrzędne geograficzne według wskazań GPS	N 52 07.349 E 17 34.392
Zarządca	Agencja Nieruchomości Rolnych
Właściciel	Skarb Państwa






Fot. 03_dąb szypułkowy

4. Dąb szypułkowy *Quercus robur*

Opis obiektu	
Przedmiot ochrony	drzewo
Ilość drzew	szt. 1
Obwód w pierśnicy	310 cm
Wysokość	28 m
Stan jakościowy drzewa	Korona zdrowa, bardzo wysoko osadzona, pień prosty.
Stan zdrowotny drzewa wg skali Pacyniaka i Smólskiego	1
Cel ochrony	Należy chronić ze względu na wiek i wymiary oraz znaczenie kulturowe, krajobrazowe i przyrodnicze.
Zdjęcia	Fot. 04_dąb szypułkowy
Położenie administracyjne obiektu	
Województwo	wielkopolskie
Powiat	Jarociński
Gmina	Żerków
Nr działki ewidencyjnej	1/4 (ark. mapy 2, obręb Śmiełów)
Współrzędne geograficzne według wskazań GPS	N 52 07.356 E 17 34.383
Zarządca	Agencja Nieruchomości Rolnych
Właściciel	Skarb Państwa






Fot. 04_dąb szypułkowy

5. Wiąz szypułkowy *Ulmus laevis*

Opis obiektu	
Przedmiot ochrony	drzewo
Ilość drzew	szt. 1
Obwód w pierśnicy	207 cm
Wysokość	22 m
Stan jakościowy drzewa	Korona z minimalnym posuszem w dobrym stanie, pień częściowo porastają pędy odroślowe.
Stan zdrowotny drzewa wg skali Pacyniaka i Smólskiego	2
Cel ochrony	Należy chronić ze względu na wiek i wymiary oraz znaczenie kulturowe, krajobrazowe i przyrodnicze.
Zdjęcia	Fot. 05_wiąz szypułkowy
Położenie administracyjne obiektu	
Województwo	wielkopolskie
Powiat	jarociński
Gmina	Żerków
Nr działki ewidencyjnej	1/4 (ark. mapy 2, obręb Śmiełów)
Współrzędne geograficzne według wskazań GPS	N 52 07.366 E 17 34.392
Zarządca	Agencja Nieruchomości Rolnych
Właściciel	Skarb Państwa





Fot. 05_wiąz szypułkowy

6. Wiąz szypułkowy *Ulmus laevis*

Opis obiektu	
Przedmiot ochrony	drzewo
Ilość drzew	szt. 1
Obwód w pierśnicy	197 cm
Wysokość	24 m
Stan jakościowy drzewa	Korona zdrowa osadzona wysoko, pień częściowo porastają pędy odroślowe, szczególnie u podstawy pnia.
Stan zdrowotny drzewa wg skali Pacyniaka i Smólskiego	1
Cel ochrony	Należy chronić ze względu na wiek i wymiary oraz znaczenie kulturowe, krajobrazowe i przyrodnicze. Drzewa tego gatunku w dużej mierze zostały usunięte z krajobrazu z powodu holenderskiej choroby wiązów, dlatego mimo kilku centymetrów, które brakują do progu rekomendowanego przez PTOP Salamandra należy zachować to drzewo, ponieważ próg ten osiągnie w przeciągu 2 lat.
Zdjęcia	Fot. 06_wiąz szypułkowy
Położenie administracyjne obiektu	
Województwo	wielkopolskie
Powiat	jarociński
Gmina	Żerków
Nr działki ewidencyjnej	1/4 (ark. mapy 2, obręb Śmiełów)
Współrzędne geograficzne według wskazań GPS	N 52 07.356 E 17 34.394
Zarządca	Agencja Nieruchomości Rolnych
Właściciel	Skarb Państwa






Fot. 06_wiąz szypułkowy

7. Dąb szypułkowy *Quercus robur*

Opis obiektu	
Przedmiot ochrony	drzewo
Ilość drzew	szt. 1
Obwód w pierśnicy	310 cm
Wysokość	28 m
Stan jakościowy drzewa	Korona szeroka z minimalnym posuszem w dobrym stanie, wysoko osadzona.
Stan zdrowotny drzewa wg skali Pacyniaka i Smólskiego	2
Cel ochrony	Należy chronić ze względu na wiek i wymiary oraz znaczenie kulturowe, krajobrazowe i przyrodnicze.
Zdjęcia	Fot. 07_dąb szypułkowy
Położenie administracyjne obiektu	
Województwo	wielkopolskie
Powiat	jarociński
Gmina	Żerków
Nr działki ewidencyjnej	1/4 (ark. mapy 2, obręb Śmiełów)
Współrzędne geograficzne według wskazań GPS	N 52 07.358 E 17 34.412
Zarządca	Agencja Nieruchomości Rolnych
Właściciel	Skarb Państwa





Fot. 07_dąb szypułkowy

8. Wiąz szypułkowy *Ulmus laevis*

Opis obiektu	
Przedmiot ochrony	drzewo
Ilość drzew	szt. 1
Obwód w pierśnicy	230 cm
Wysokość	24 m
Stan jakościowy drzewa	Korona z częściowym posuszem w dobrym stanie, pień częściowo porastają pędy odroślowe. Pień w dolnej części silnie zgrubiony.
Stan zdrowotny drzewa wg skali Pacyniaka i Smólskiego	2
Cel ochrony	Należy chronić ze względu na wiek i wymiary oraz znaczenie kulturowe, krajobrazowe i przyrodnicze.
Zdjęcia	Fot. 08_wiąz szypułkowy
Położenie administracyjne obiektu	
Województwo	wielkopolskie
Powiat	jarociński
Gmina	Żerków
Nr działki ewidencyjnej	1/4 (ark. mapy 2, obręb Śmiełów)
Współrzędne geograficzne według wskazań GPS	N 52 07.363 E 17 34.418
Zarządca	Agencja Nieruchomości Rolnych
Właściciel	Skarb Państwa






Fot. 08_wiąz szypułkowy

9. Dąb szypułkowy *Quercus robur*

Opis obiektu	
Przedmiot ochrony	drzewo
Ilość drzew	szt. 1
Obwód w pierśnicy	300 cm
Wysokość	30 m
Stan jakościowy drzewa	Korona z częściowym posuszem w dobrym stanie, w górnej części korona lekko pochylona, asymetryczna
Stan zdrowotny drzewa wg skali Pacyniaka i Smólskiego	2
Cel ochrony	Należy chronić ze względu na wiek i wymiary oraz znaczenie kulturowe, krajobrazowe i przyrodnicze.
Zdjęcia	Fot. 09_dąb szypułkowy
Położenie administracyjne obiektu	
Województwo	wielkopolskie
Powiat	jarociński
Gmina	Żerków
Nr działki ewidencyjnej	1/4 (ark. mapy 2, obręb Śmiełów)
Współrzędne geograficzne według wskazań GPS	N 52 07.371 E 17 34.435
Zarządca	Agencja Nieruchomości Rolnych
Właściciel	Skarb Państwa






Fot. 09_dąb szypułkowy

10. Dąb szypułkowy *Quercus robur*

Opis obiektu	
Przedmiot ochrony	drzewo
Ilość drzew	szt. 1
Obwód w pierśnicy	306 cm
Wysokość	27 m
Stan jakościowy drzewa	Korona dobrze rozwinięta w szczególności od strony pola, asymetryczna. Pień rozwidla się na wys. 4-5 m.
Stan zdrowotny drzewa wg skali Pacyniaka i Smólskiego	1
Cel ochrony	Należy chronić ze względu na wiek i wymiary oraz znaczenie kulturowe, krajobrazowe i przyrodnicze.
Zdjęcia	Fot. 10_dąb szypułkowy
Położenie administracyjne obiektu	
Województwo	wielkopolskie
Powiat	jarociński
Gmina	Żerków
Nr działki ewidencyjnej	1/4 (ark. mapy 2, obręb Śmiełów)
Współrzędne geograficzne według wskazań GPS	N 52 07.371 E 17 34.484
Zarządca	Agencja Nieruchomości Rolnych
Właściciel	Skarb Państwa






Fot. 10_dąb szypułkowy

11. Dąb szypułkowy *Quercus robur*

Opis obiektu	
Przedmiot ochrony	drzewo
Ilość drzew	szt. 1
Obwód w pierśnicy	308 cm
Wysokość	29 m
Stan jakościowy drzewa	Korona dobrze rozwinięta, zdrowa. Pień na wys. 8 m rozgałęzia się na trzy przewodniki.
Stan zdrowotny drzewa wg skali Pacyniaka i Smólskiego	1
Cel ochrony	Należy chronić ze względu na wiek i wymiary oraz znaczenie kulturowe, krajobrazowe i przyrodnicze.
Zdjęcia	Fot. 11_dąb szypułkowy
Położenie administracyjne obiektu	
Województwo	wielkopolskie
Powiat	jarociński
Gmina	Żerków
Nr działki ewidencyjnej	1/4 (ark. mapy 2, obręb Śmiełów)
Współrzędne geograficzne według wskazań GPS	N 52 07.371 E 17 34.485
Zarządca	Agencja Nieruchomości Rolnych
Właściciel	Skarb Państwa





Fot. 11_dąb szypułkowy

12. Dąb szypułkowy *Quercus robur*

Opis obiektu	
Przedmiot ochrony	drzewo
Ilość drzew	szt. 1
Obwód w pierśnicy	356 cm
Wysokość	28 m
Stan jakościowy drzewa	Korona dobrze rozwinięta, zdrowa, lekko odchylona w stronę pola. Pień na wys. 2,5 m rozwidła się.
Stan zdrowotny drzewa wg skali Pacyniaka i Smólskiego	1
Cel ochrony	Należy chronić ze względu na wiek i wymiary oraz znaczenie kulturowe, krajobrazowe i przyrodnicze.
Zdjęcia	Fot. 12_dąb szypułkowy
Położenie administracyjne obiektu	
Województwo	wielkopolskie
Powiat	jarociński
Gmina	Żerków
Nr działki ewidencyjnej	1/4 (ark. mapy 2, obręb Śmiełów)
Współrzędne geograficzne według wskazań GPS	N 52 07.370 E 17 34.493
Zarządca	Agencja Nieruchomości Rolnych
Właściciel	Skarb Państwa






Fot. 12_dąb szypułkowy

13. Klon polny *Acer campestre*

Opis obiektu	
Przedmiot ochrony	drzewo
Ilość drzew	szt. 1
Obwód w pierśnicy	174 cm
Wysokość	20 m
Stan jakościowy drzewa	Korona zdrowa. Jeden bardzo duży konar od strony pola odcięty.
Stan zdrowotny drzewa wg skali Pacyniaka i Smólskiego	1
Cel ochrony	Należy chronić ze względu na wiek i wymiary oraz znaczenie kulturowe, krajobrazowe i przyrodnicze. Klon polny znajduje się na czerwonej liście gatunków zagrożonych w Wielkopolsce.
Zdjęcia	Fot. 13_klon polny
Położenie administracyjne obiektu	
Województwo	wielkopolskie
Powiat	jarociński
Gmina	Żerków
Nr działki ewidencyjnej	1/4 (ark. mapy 2, obręb Śmiełów)
Współrzędne geograficzne według wskazań GPS	N 52 07.461 E 17 34.536
Zarządca	Agencja Nieruchomości Rolnych
Właściciel	Skarb Państwa






Fot. 13_klon polny

14. Dąb szypułkowy *Quercus robur*

Opis obiektu	
Przedmiot ochrony	drzewo
Ilość drzew	szt. 1
Obwód w pierśnicy	315 cm
Wysokość	25 m
Stan jakościowy drzewa	Korona z niewielkim posuszem w dobrym stanie zdrowotnym. Pień na wysokości 7m rozwidła się.
Stan zdrowotny drzewa wg skali Pacyniaka i Smólskiego	2
Cel ochrony	Należy chronić ze względu na wiek i wymiary oraz znaczenie kulturowe, krajobrazowe i przyrodnicze.
Zdjęcia	Fot. 14_dąb szypułkowy
Położenie administracyjne obiektu	
Województwo	wielkopolskie
Powiat	jarociński
Gmina	Żerków
Nr działki ewidencyjnej	1/4 (ark. mapy 2, obręb Śmiełów)
Współrzędne geograficzne według wskazań GPS	N 52 07.473 E 17 34.510
Zarządca	Agencja Nieruchomości Rolnych
Właściciel	Skarb Państwa






Fot. 14_dąb szypułkowy

15. Dąb szypułkowy *Quercus robur*

Opis obiektu	
Przedmiot ochrony	drzewo
Ilość drzew	szt. 1
Obwód w pierśnicy	305 cm
Wysokość	29 m
Stan jakościowy drzewa	Korona z niewielkim posuszem w dobrym stanie zdrowotnym. Pień na wysokości 2,5 m rozwidła się.
Stan zdrowotny drzewa wg skali Pacyniaka i Smólskiego	2
Cel ochrony	Należy chronić ze względu na wiek i wymiary oraz znaczenie kulturowe, krajobrazowe i przyrodnicze.
Zdjęcia	Fot. 15_dąb szypułkowy
Położenie administracyjne obiektu	
Województwo	wielkopolskie
Powiat	jarociński
Gmina	Żerków
Nr działki ewidencyjnej	1/4 (ark. mapy 2, obręb Śmiełów)
Współrzędne geograficzne według wskazań GPS	N 52 07.464 E 17 34.448
Zarządca	Agencja Nieruchomości Rolnych
Właściciel	Skarb Państwa






Fot. 15_dąb szypułkowy

16. Dąb szypułkowy *Quercus robur*

Opis obiektu	
Przedmiot ochrony	drzewo
Ilość drzew	szt. 1
Obwód w pierśnicy	303 cm
Wysokość	29 m
Stan jakościowy drzewa	Korona dobrze rozwinięta, zdrowa.
Stan zdrowotny drzewa wg skali Pacyniaka i Smólskiego	1
Cel ochrony	Należy chronić ze względu na wiek i wymiary oraz znaczenie kulturowe, krajobrazowe i przyrodnicze.
Zdjęcia	Fot. 16_dąb szypułkowy
Położenie administracyjne obiektu	
Województwo	wielkopolskie
Powiat	jarociński
Gmina	Żerków
Nr działki ewidencyjnej	1/4 (ark. mapy 2, obręb Śmiełów)
Współrzędne geograficzne według wskazań GPS	N 52 07.461 E 17 34.431
Zarządca	Agencja Nieruchomości Rolnych
Właściciel	Skarb Państwa






Fot. 16_dąb szypułkowy

17. Dąb szypułkowy *Quercus robur*

Opis obiektu	
Przedmiot ochrony	drzewo
Ilość drzew	szt. 1
Obwód w pierśnicy	415 cm
Wysokość	28 m
Stan jakościowy drzewa	Korona z niewielkim posuszem w dobrym stanie zdrowotnym. Pień na wysokości około 3 m rozwidła się.
Stan zdrowotny drzewa wg skali Pacyniaka i Smólskiego	2
Cel ochrony	Należy chronić ze względu na wiek i wymiary oraz znaczenie kulturowe, krajobrazowe i przyrodnicze.
Zdjęcia	Fot. 17_dąb szypułkowy
Położenie administracyjne obiektu	
Województwo	wielkopolskie
Powiat	jarociński
Gmina	Żerków
Nr działki ewidencyjnej	1/4 (ark. mapy 2, obręb Śmiełów)
Współrzędne geograficzne według wskazań GPS	N 52 07.467 E 17 34.250
Zarządca	Agencja Nieruchomości Rolnych
Właściciel	Skarb Państwa






Fot. 17_dąb szypułkowy

18. Klon polny *Acer campestre*

Opis obiektu	
Przedmiot ochrony	drzewo
Ilość drzew	szt. 1
Obwód w pierśnicy	157 cm
Wysokość	14 m
Stan jakościowy drzewa	Korona szeroka, rozłożysta, zdrowa, nisko osadzona.
Stan zdrowotny drzewa wg skali Pacyniaka i Smólskiego	1
Cel ochrony	Należy chronić ze względu na wiek i wymiary oraz znaczenie kulturowe, krajobrazowe i przyrodnicze. Klon polny znajduje się na wielkopolskiej czerwonej liście gatunków zagrożonych.
Zdjęcia	Fot. 18_klon polny
Położenie administracyjne obiektu	
Województwo	wielkopolskie
Powiat	jarociński
Gmina	Żerków
Nr działki ewidencyjnej	1/4 (ark. mapy 2, obręb Śmiełów)
Współrzędne geograficzne według wskazań GPS	N 52 07.463 E 17 34.238
Zarządca	Agencja Nieruchomości Rolnych
Właściciel	Skarb Państwa





Fot. 18_klon polny

19. Dąb szypułkowy *Quercus robur*

Opis obiektu	
Przedmiot ochrony	drzewo
Ilość drzew	szt. 1
Obwód w pierśnicy	362 cm
Wysokość	25 m
Stan jakościowy drzewa	Korona asymetryczna, jednostronnie rozbudowana. Drzewo naturalnie pochylone.
Stan zdrowotny drzewa wg skali Pacyniaka i Smólskiego	1
Cel ochrony	Należy chronić ze względu na wiek i wymiary oraz znaczenie kulturowe, krajobrazowe i przyrodnicze.
Zdjęcia	Fot. 19_dąb szypułkowy
Położenie administracyjne obiektu	
Województwo	wielkopolskie
Powiat	jarociński
Gmina	Żerków
Nr działki ewidencyjnej	1/4 (ark. mapy 2, obręb Śmiełów)
Współrzędne geograficzne według wskazań GPS	N 52 07.386 E 17 34.307
Zarządca	Agencja Nieruchomości Rolnych
Właściciel	Skarb Państwa





Fot. 19_dąb szypułkowy

20. Dąb szypułkowy *Quercus robur*

Opis obiektu	
Przedmiot ochrony	drzewo
Ilość drzew	szt. 1
Obwód w pierśnicy	410 cm
Wysokość	25 m
Stan jakościowy drzewa	Korona silnie rozbudowana, zdrowa.
Stan zdrowotny drzewa wg skali Pacyniaka i Smólskiego	1
Cel ochrony	Należy chronić ze względu na wiek i wymiary oraz znaczenie kulturowe, krajobrazowe i przyrodnicze.
Zdjęcia	Fot. 20_dąb szypułkowy
Położenie administracyjne obiektu	
Województwo	wielkopolskie
Powiat	jarociński
Gmina	Żerków
Nr działki ewidencyjnej	1/4 (ark. mapy 2, obręb Śmiełów)
Współrzędne geograficzne według wskazań GPS	N 52 07.373 E 17 34.316
Zarządca	Agencja Nieruchomości Rolnych
Właściciel	Skarb Państwa





Fot. 20_dąb szypułkowy

21. Dąb szypułkowy *Quercus robur*

Opis obiektu	
Przedmiot ochrony	drzewo
Ilość drzew	szt. 1
Obwód w pierśnicy	487 cm
Wysokość	27 m
Stan jakościowy drzewa	Korona asymetryczna, silniej rozbudowana od strony łąki i górnej części skierowana w tym kierunku.
Stan zdrowotny drzewa wg skali Pacyniaka i Smólskiego	1
Cel ochrony	Należy chronić ze względu na wiek i wymiary oraz znaczenie kulturowe, krajobrazowe i przyrodnicze.
Zdjęcia	Fot. 21_dąb szypułkowy
Położenie administracyjne obiektu	
Województwo	wielkopolskie
Powiat	jarociński
Gmina	Żerków
Nr działki ewidencyjnej	1/4 (ark. mapy 2, obręb Śmiełów)
Współrzędne geograficzne według wskazań GPS	N 52 07.375 E 17 34.382
Zarządca	Agencja Nieruchomości Rolnych
Właściciel	Skarb Państwa





Fot. 21_dąb szypułkowy

22. Dąb szypułkowy *Quercus robur*


Opis obiektu	
Przedmiot ochrony	drzewo
Ilość drzew	szt. 1
Obwód w pierśnicy	400 cm
Wysokość	27 m
Stan jakościowy drzewa	Koron silna, zdrowa. Pień na wysokości około 3m rozwidła się.
Stan zdrowotny drzewa wg skali Pacyniaka i Smólskiego	1
Cel ochrony	Należy chronić ze względu na wiek i wymiary oraz znaczenie kulturowe, krajobrazowe i przyrodnicze.
Zdjęcia	Fot. 22_dąb szypułkowy
Położenie administracyjne obiektu	
Województwo	wielkopolskie
Powiat	jarociński
Gmina	Żerków
Nr działki ewidencyjnej	1/4 (ark. mapy 2, obręb Śmiełów)
Współrzędne geograficzne według wskazań GPS	N 52 07.375 E 17 34.382
Zarządca	Agencja Nieruchomości Rolnych
Właściciel	Skarb Państwa





Fot. 22_dąb szypułkowy

Położenie pomników przyrody



- pomniki przyrody
- działki ewidencyjne

Układ współrzędnych: PL 1992
Odwzorowanie: Gaussa-Krügera
Południk środkowy strefy: 19° E

Uzasadnienie
do uchwały Nr VIII/46/15 Rady Miejskiej Żerkowa
z dnia 26 sierpnia 2015 roku
w sprawie ustanowienia pomników przyrody.

Zgodnie z art. 6 ust. 1 pkt 6 ustawy z dnia 16 kwietnia 2004 r. o ochronie przyrody (Dz. U. z 2013 r. poz. 627, ze zm.) formami ochrony przyrody są między innymi pomniki przyrody. W myśl art. 40 ww. ustawy, pomnikami przyrody definiuje się pojedyncze twory przyrody żywej i nieożywionej lub ich skupiska o szczególnej wartości przyrodniczej, naukowej, kulturowej, historycznej lub krajobrazowej oraz odznaczające się indywidualnymi cechami, wyróżniającymi je wśród innych tworów, okazałych rozmiarów drzewa, krzewy gatunków rodzimych lub obcych, źródła, wodospady, wywierzyska, skałki, jary, głązy narzutowe oraz jaskinie.

Objęcie ochroną prawną 22 drzew rosnących na terenie lasu stanowiącego część działki 1/4 (obręb Śmiełów, ark. mapy 2) ma na celu zachowanie szczególnie cennych elementów przyrody. Drzewa wyróżniają się ze względu na obwód, pokrój wysokość oraz indywidualne cechy z pośród pozostałych rosnących na tym terenie. Obecnie działka ewidencyjna nr 1/4 jest w zarządzie Agencji Nieruchomości Rolnych w Poznaniu. Zespół Parków Krajobrazowych Województwa Wielkopolskiego pismem nr DOP.462.6/2015-DZPK z dnia 19.06.2015 r. zwrócił się z prośbą do Agencji Nieruchomości Rolnych w Poznaniu o wyrażenie zgody objęciem ochroną pomnikową 23 drzew. Agencja Nieruchomości Rolnych w Poznaniu pismem nr PO.SN.GLR.47.2.4.293.2015.TK wyraziła zgodę na objęcie ochroną pomnikową 22 z proponowanych 23 drzew. Drzewo nie zaakceptowane przez Agencję Nieruchomości Rolnych ze względu na stan zdrowotny, zostało usunięte z listy proponowanych drzew objęciem ochroną pomnikową.

Ustanowienie proponowanych pomników przyrody przyczyni się do uwydatnienia ich wartości przyrodniczo-krajobrazowych oraz do zwiększenia świadomości ekologicznej mieszkańców i dbałości o przyrodę. Kształtowanie właściwych postaw człowieka wobec przyrody poprzez edukację jest obowiązkiem, wynikającym z ustawy z dnia 16 kwietnia 2004 r. o ochronie przyrody. Ponadto uznanie za pomnik przyrody ww. drzew ma istotne znaczenie w kształtowaniu wizerunku Gminy Żerków, jako dbającej o ochronę przyrody. Objęcie tych drzew ochroną prawną i otoczenie ich szczególną opieką pozwoli na ich zachowanie dla przyszłych pokoleń.

Zgodnie z art. 44 ust. 1 cytowanej wyżej ustawy, ustanowienie pomnika przyrody następuje w drodze uchwały rady gminy. Podjęcie niniejszej uchwały zwiększy liczbę drzew o statusie pomnika przyrody, które rosną na terenie Gminy Żerków.

Na obszarze leśnym działki nr 1/4 wytypowano 22 drzewa do objęcia ochroną prawną. Stwierdzono, że stan zdrowotny drzew jest dobry. Pnie drzew nie posiadają ubytków. Szczególną cechą drzew jest ponadprzeciętny obwód, pokrój i wysokość adekwatna dla danego gatunku. Zamiar objęcia ochroną prawną 22 drzew został pozytywnie zaopiniowany przez Agencję Nieruchomości Rolnych w Poznaniu. Uznano, iż 22 drzewa spełniają kryteria wskazane w art. 40 ustawy z dnia 16 kwietnia 2004 r. o ochronie przyrody. Nie ma aktu wykonawczego do ustawy o ochronie przyrody, który jednoznacznie określałby wielkości obwodów pni poszczególnych gatunków drzew, kwalifikujących je do objęcia ochroną prawną. W celu wytypowania drzew, które można uznać za pomniki przyrody posłużono się wytycznymi rekomendowanymi przez Polskie Towarzystwo Ochrony Przyrody „Salamandra”. Kierując się walorami przyrodniczo-krajobrazowymi drzew, uznano, że zasługują one na status pomnika przyrody.

Zgodnie z art. 45 ust. 1 ustawy z dnia 16 kwietnia 2004 r. o ochronie przyrody (Dz. U. z 2013 r. poz. 627 ze zm.), objęcie ochroną prawną wskazanych drzew, jest jednoznaczne z wprowadzeniem różnych zakazów.

Wobec pomników przyrody wprowadzono następujące zakazy:

- 1) niszczenia, uszkodzenia lub przekształcania obiektu;
- 2) uszkodzenia i zanieczyszczenia gleby;
- 3) dokonywania zmian stosunków wodnych, jeżeli zmiany te nie służą ochronie przyrody albo racjonalnej gospodarce rolnej, leśnej, wodnej lub rybackiej;

4) zmiany sposobu użytkowania ziemi;

5) umieszczania tablic reklamowych

Zakazy te nie dotyczą:

1) prac wykonywanych na potrzeby ochrony przyrody po uzgodnieniu z organem ustanawiającym daną formę ochrony przyrody;

2) realizacji inwestycji celu publicznego po uzgodnieniu z organem ustanawiającym daną formę ochrony przyrody;

3) zadań z zakresu obronności kraju w przypadku zagrożenia bezpieczeństwa państwa;

4) likwidowania nagłych zagrożeń bezpieczeństwa powszechnego i prowadzenia akcji ratowniczych.

Wprowadzenie zakazów pozwoli na pełniejsze zabezpieczenie przed bezmyślnym niszczeniem cennych walorów przyrodniczych drzewa.

Ponadto przyjęto, iż w stosunku do pomników przyrody, o którym mowa w § 1, w ramach ochrony czynnej, ustala się możliwość wykonywania zabiegów pielęgnacyjnych i zabezpieczających koronę pod nadzorem służb ochrony przyrody. Odstępstwo to nie spowoduje utraty wartości krajobrazowo-przyrodniczych danego pomnika przyrody pozwalając jednocześnie na zabezpieczenie drzewa przed skutkami rozłamania pnia czy złamania drzewa. Nadzór służb ochrony przyrody zagwarantuje prawidłowe przeprowadzenie takich prac o ile zajdzie taka konieczność.

Zgodnie z art. 44 ust. 3a ustawy z dnia 16 kwietnia 2004 r. (Dz. U. z 2013 r. poz. 627, ze zmianami) projekt uchwały powołującej pomnik przyrody wymaga uzgodnienia z właściwym regionalnym dyrektorem ochrony środowiska. W związku z powyższym niniejszy projekt uchwały został uzgodniony z Regionalnym Dyrektorem Ochrony Środowiska w Poznaniu.

Niniejsza uchwała nie wywołuje skutków finansowych w budżecie gminy.