

UCHWAŁA NR 36/VII/2011

RADY GMINY ZATORY

Z DNIA 19 maja 2011 R.

w sprawie ustalenia nowych granic i obwodu Publicznej Szkoły podstawowej w Pniewie

Na podstawie art. 18 ust. 2 pkt 15 ustawy z dnia 8 marca 1990 r. o samorządzie gminnym (j.t. Dz. U. z 2001 r. Nr 142, poz. 1591 z późn. zm.) oraz art. 17 ust. 4 ustawy z dnia 7 września 1991 r. o systemie oświaty (j.t. Dz. U. z 2004 r. Nr 256, poz. 2572 z późn. zm.) uchwała się co następuje:

§ 1

Określa się miejscowości wchodzące w skład obwodu Publicznej Szkoły Podstawowej w Pniewie: Pniewo, Pniewo Kolonia, Topolnica, Lutobrok, Lutobrok Folwark, Lemany, Mystkowiec Kalinówka, Cieńsza od numeru domu 1 do 47, Gładczyn i Gładczyn Rządowy.

§ 2

Określa się granice obwodu Publicznej Szkoły Podstawowej w Pniewie:

1. od strony północnej:

zachodnia granica gminy na odcinku od zachodniej granicy miejscowości Gładczyn Rządowy do wschodniej granicy miejscowości Lutobrok,

2. od strony wschodniej:

północna granica gminy na odcinku od miejscowości Lutobrok do miejscowości Mystkowiec Kalinówka,

3. od strony południowej:

wschodnia granica gminy na wysokości miejscowości Mystkowiec Kalinówka do wschodniej granicy miejscowości Mystkowiec Szczucin,

4. od strony zachodniej:

zachodnia granica miejscowości Mystkowiec Kalinówka poprzez miejscowość Cieńsza zachodnią granicę miejscowości Gładczyn do północno – zachodniej granicy miejscowości Gładczyn Rządowy.

§ 3

Obwód i jego granice obrazuje mapa stanowiąca załącznik niniejszej uchwały.

§ 4

Z dniem 31 sierpnia 2011 r. tracą moc:

- 1) Uchwała Rady Gminy Zatory z dnia 25 kwietnia 2008 roku Nr 97/XVIII/08 w sprawie ustalenia nowych granic i obwodu Publicznej Szkoły Podstawowej w Pniewie,
- 2) Uchwała Rady Gminy Zatory z dnia 25 kwietnia 2008 roku Nr 98/XVIII/08 w sprawie ustalenia nowych granic i obwodu Publicznej Szkoły Podstawowej w Gładczynie Rządowym.

§ 5

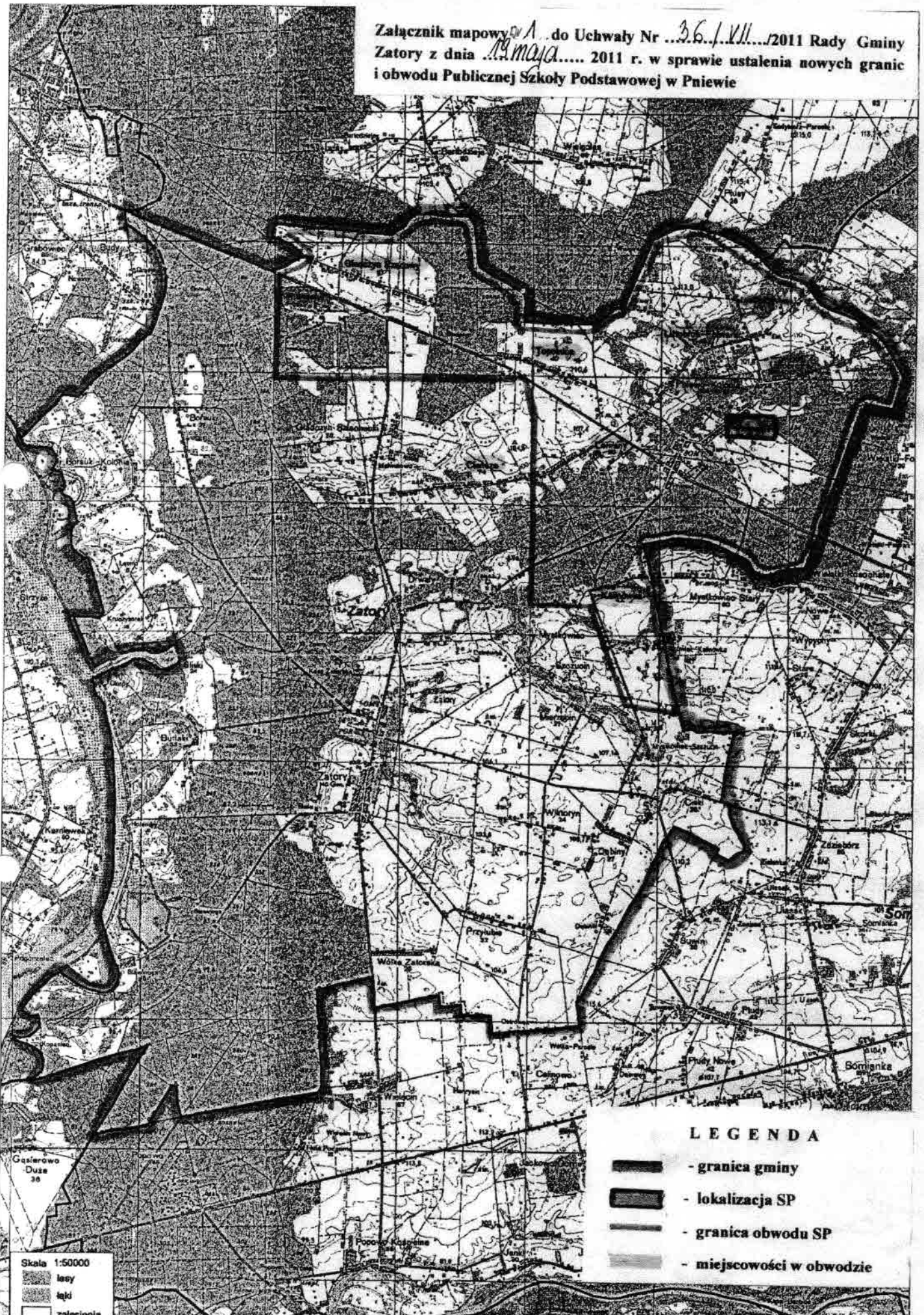
Wykonanie uchwały powierza się wójtowi Gminy.

§ 6





Uchwała wchodzi w życie po upływie 14 dni od ogłoszenia w Dzienniku Urzędowym Województwa Mazowieckiego, z mocą obowiązującą od 1 września 2011 r. .

PRZEWODNICZĄCY
Rady Gminy Zatory
Zdzisław Lasocki
Zdzisław Lasocki

Załącznik mapowy *W A* do Uchwały Nr *36/VII* /2011 Rady Gminy Zatory z dnia *19 maja* 2011 r. w sprawie ustalenia nowych granic i obwodu Publicznej Szkoły Podstawowej w Pniewie



LEGENDA

-  - granica gminy
-  - lokalizacja SP
-  - granica obwodu SP
-  - miejscowości w obwodzie

Skala 1:50000
 lesy
 łąki
 zalanie

Zdźwisław Lasocki
 Zdźwisław Lasocki