

**w sprawie przystąpienia do sporządzenia zmiany miejscowego planu zagospodarowania
przestrzennego gminy Zatory, części wsi Pniewo, Nowe Borsuki.**

Na podstawie art. 18 ust. 2 pkt 5 ustawy z dnia 8 marca 1990 r. o samorządzie gminnym (tekst jednolity Dz. U. z 2001 r. Nr 142, poz. 1591 z późn. zm.) oraz art. 14 ust 1, 2 i 4 ustawy z dnia 27 marca 2003 r. o planowaniu i zagospodarowaniu przestrzennym (tekst jednolity: Dz. U. z 2012 r. poz. 647), Rada Gminy Zatory uchwala, co następuje:

§ 1

Przystępuje się do sporządzenia miejscowego planu zagospodarowania przestrzennego gminy Zatory, części wsi Pniewo, Nowe Borsuki.

§ 2

Granice obszaru objętego sporządzeniem zmiany planu określają załączniki nr 1 i 2 do niniejszej uchwały.

§ 3

Przedmiotowy miejscowy plan zagospodarowania przestrzennego należy opracować w skali 1: 1000.

§ 4

Traci moc Uchwała nr 137/XXI/2012 Rady Gminy Zatory z dnia 11 grudnia 2012 r. w sprawie przystąpienia do sporządzenia zmiany miejscowego planu zagospodarowania przestrzennego gminy Zatory, części wsi Borsuki Nowe, Burlaki, Drwały, Lutobrok - Folwark, Mystkówiec - Szczucin, Pniewo, Wiktoryn, Ciski.

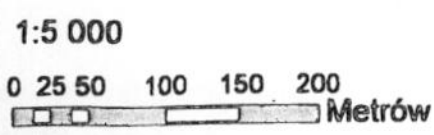
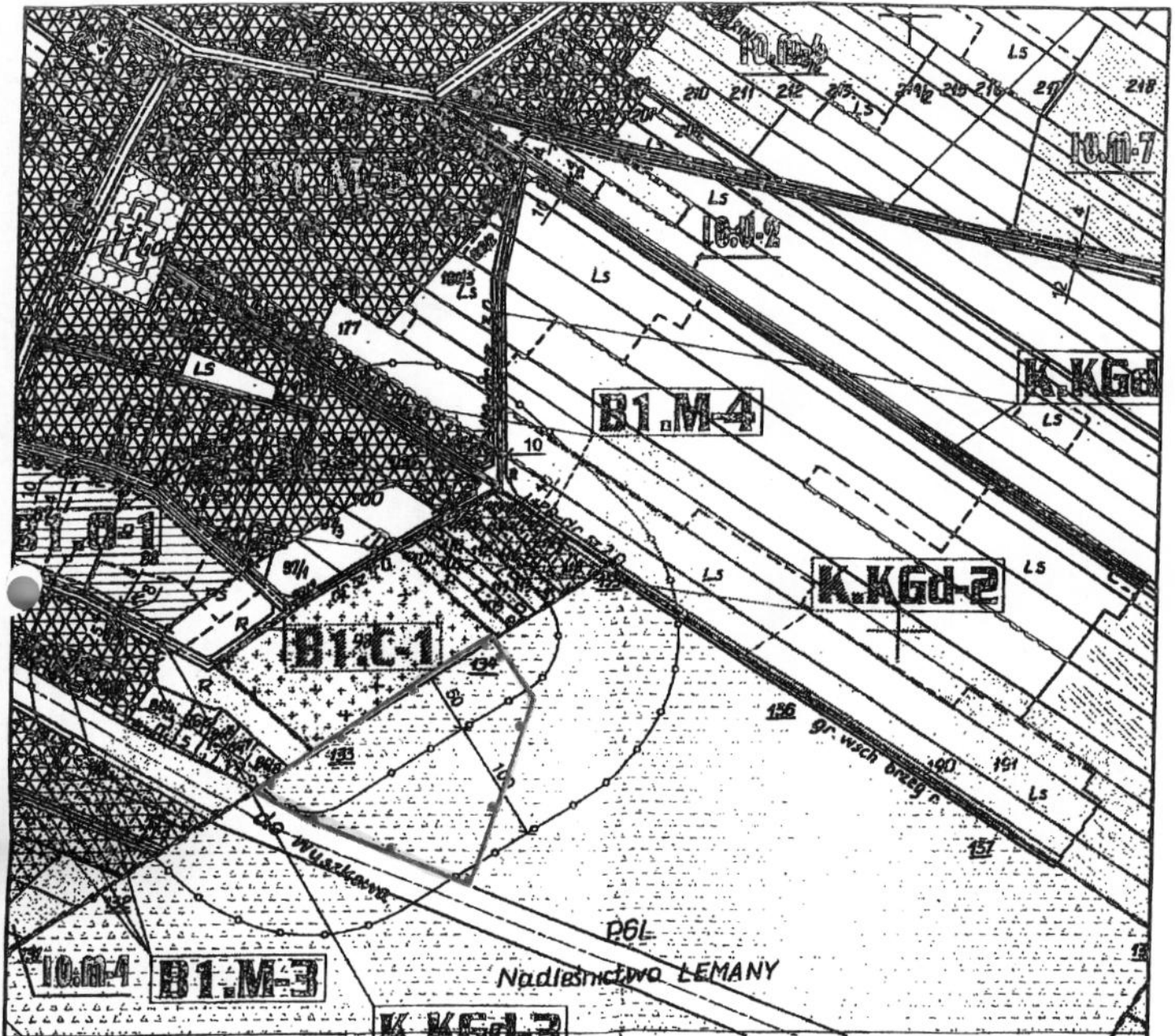
§ 5

Wykonanie uchwały powierza się Wójtowi Gminy Zatory.

§ 6

Uchwała wchodzi w życie z dniem jej podjęcia.

PRZEWODNICZĄCY
Rady Gminy Zatory
Zdzisław Lasocki
Zdzisław Lasocki

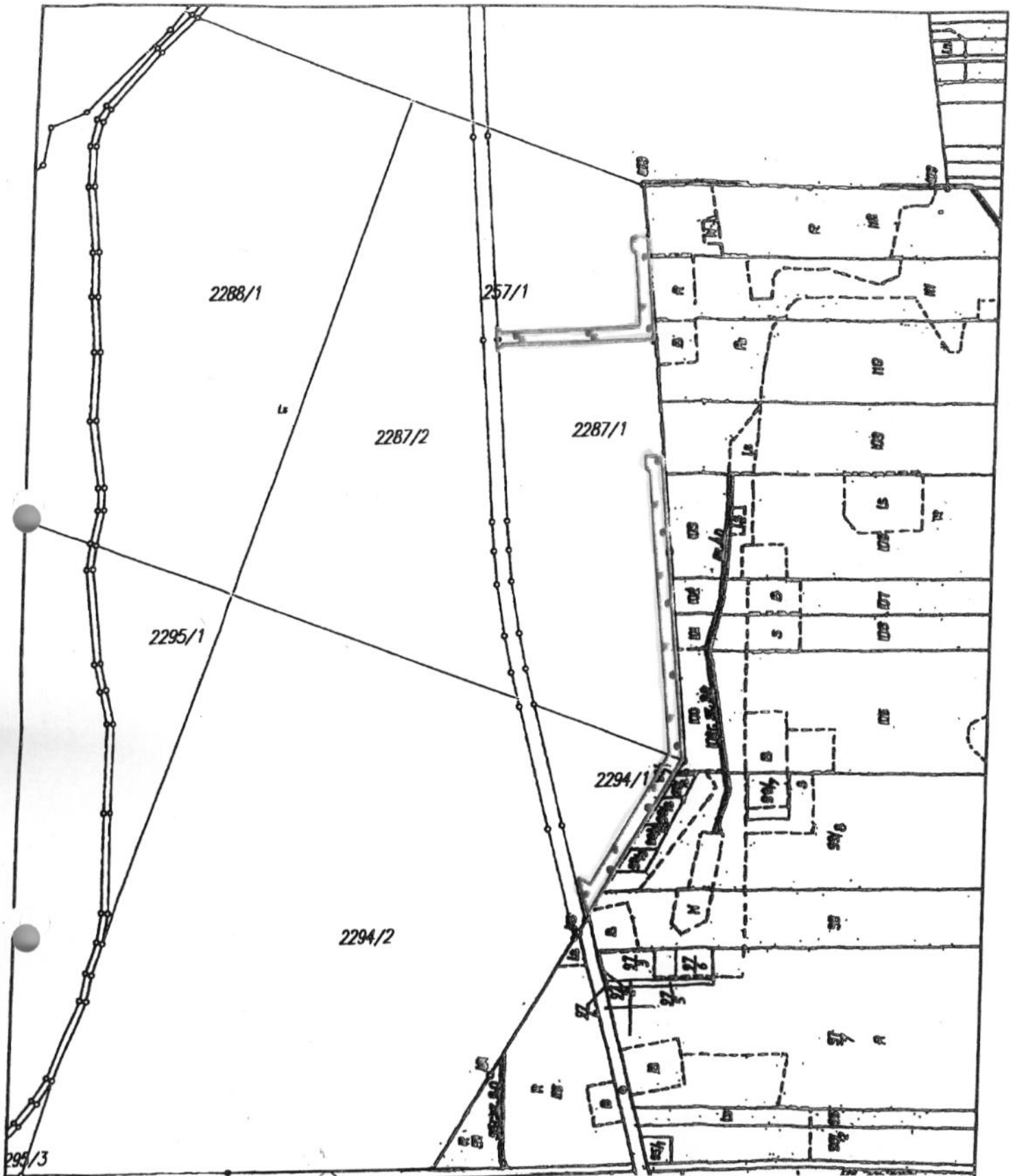


PRZEWODNICZĄCY
Rady Gminy Zatory
Zdzisław Lasocki

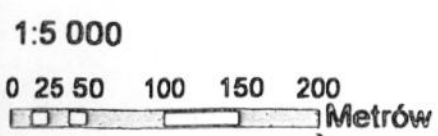
ZAŁĄCZNIK NR 1
do Uchwały nr *161/XXIII/2013*
Rady Gminy Zatory
z dnia *12. marca 2013r.*

Legenda

Granica obszaru objętego sporządzeniem zmiany planu



PRZEWODNICZĄCY ZALĄCZNIK NR 2
Rady Gminy Zatory do Uchwały nr ...161/XXIII/2013...
Zdzisław Lasocki Rady Gminy Zatory
z dnia ...22. MARCA 2013...



Legenda

Granica obszaru objętego sporządzeniem zmiany planu