

Uchwała Nr XLVIII/ 339 /2018
Rady Gminy Zarszyn
z dnia 21 marca 2018 r.

w sprawie zaliczenia dróg do kategorii dróg gminnych

Na podstawie art. 18 ust. 2 pkt 15 ustawy z dnia 8 marca 1990 r. o samorządzie gminnym (Dz. U. z 2017 r, poz. 1875 z póź. zm.) oraz art. 7 ust. 1 i 2 ustawy z dnia 21 marca 1985 r. o drogach publicznych (Dz. U. z 2017 r. poz. 2222 z póź. zm.)

po zasięgnięciu opinii Zarządu Powiatu w Sanoku

Rada Gminy Zarszyn, uchwala co następuje:

§ 1. Zalicza się do kategorii dróg gminnych drogi o znaczeniu lokalnym nie zaliczone do innych kategorii, stanowiące uzupełnienie sieci dróg służących miejscowym potrzebom zgodnie z wykazem stanowiącym załącznik do niniejszej uchwały, a to:

- 1) w miejscowości **DŁUGIE** drogi oznaczone w katastrze nieruchomości nr ewid.: **653, 791;**
- 2) w miejscowości **NOWOSIELCE** drogi oznaczone w katastrze nieruchomości nr ewid.: **674, 69, 671/1, 117, 666, 194/1, 351, 607, 409, 600, 433, 612/2, 614/2;**
- 3) w miejscowości **ZARSZYN** drogi oznaczone w katastrze nieruchomości nr ewid.: **1397, 2, 1336, 12, 713, 424;**

§ 2. Szczegółowe położenie i przebieg dróg wymienionych w § 1 jest oznaczone na mapie stanowiącej załącznik do niniejszej uchwały.

§ 3. Wykonanie uchwały powierza się Wójtowi Gminy Zarszyn.

§ 4. Uchwała podlega ogłoszeniu w Dzienniku Urzędowym Województwa Podkarpackiego i wchodzi w życie po upływie 14 dni od ogłoszenia.

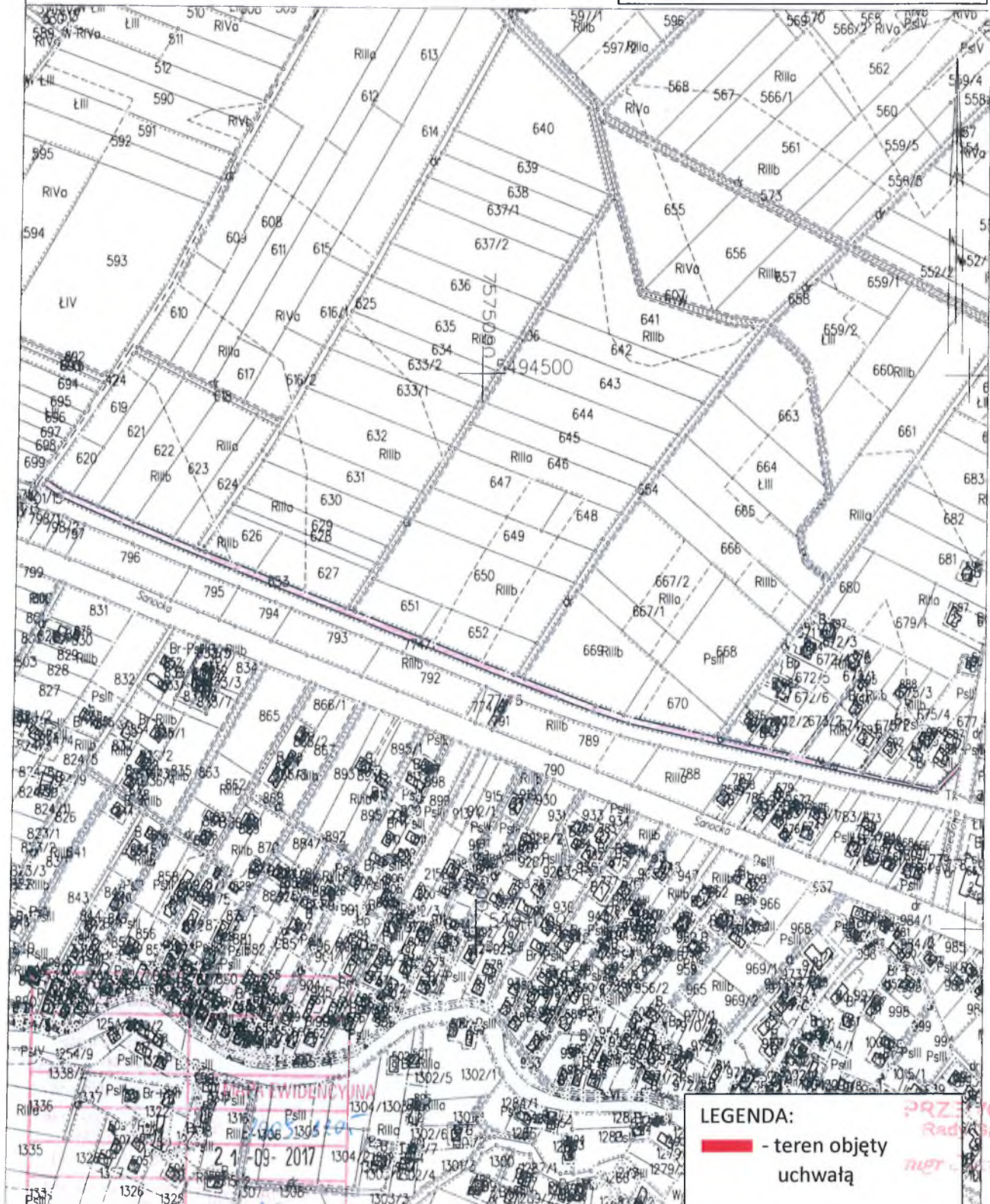
PRZEWOZYŃCZĄCY
Rady Gminy Zarszyn
M. Kowalski

STAROSTA SANOCKI
38-500 SANOK, RYNEK 1


MAPA EWIDENCJI GRUNTÓW

SKALA 1:5000
Sekcje mapy: 7.114.30.1

ZAŁĄCZNIK NR 1
DO UCHWAŁY NR XLVIII/339/2018
RADY GMINY ZARSZYN
z dnia 21 marca 2018 r.



LEGENDA:

 - teren objęty
uchwałą

PRZEDKŁADZĄCY
Radca Gminny
mgr inż. Andrzej Barczyński

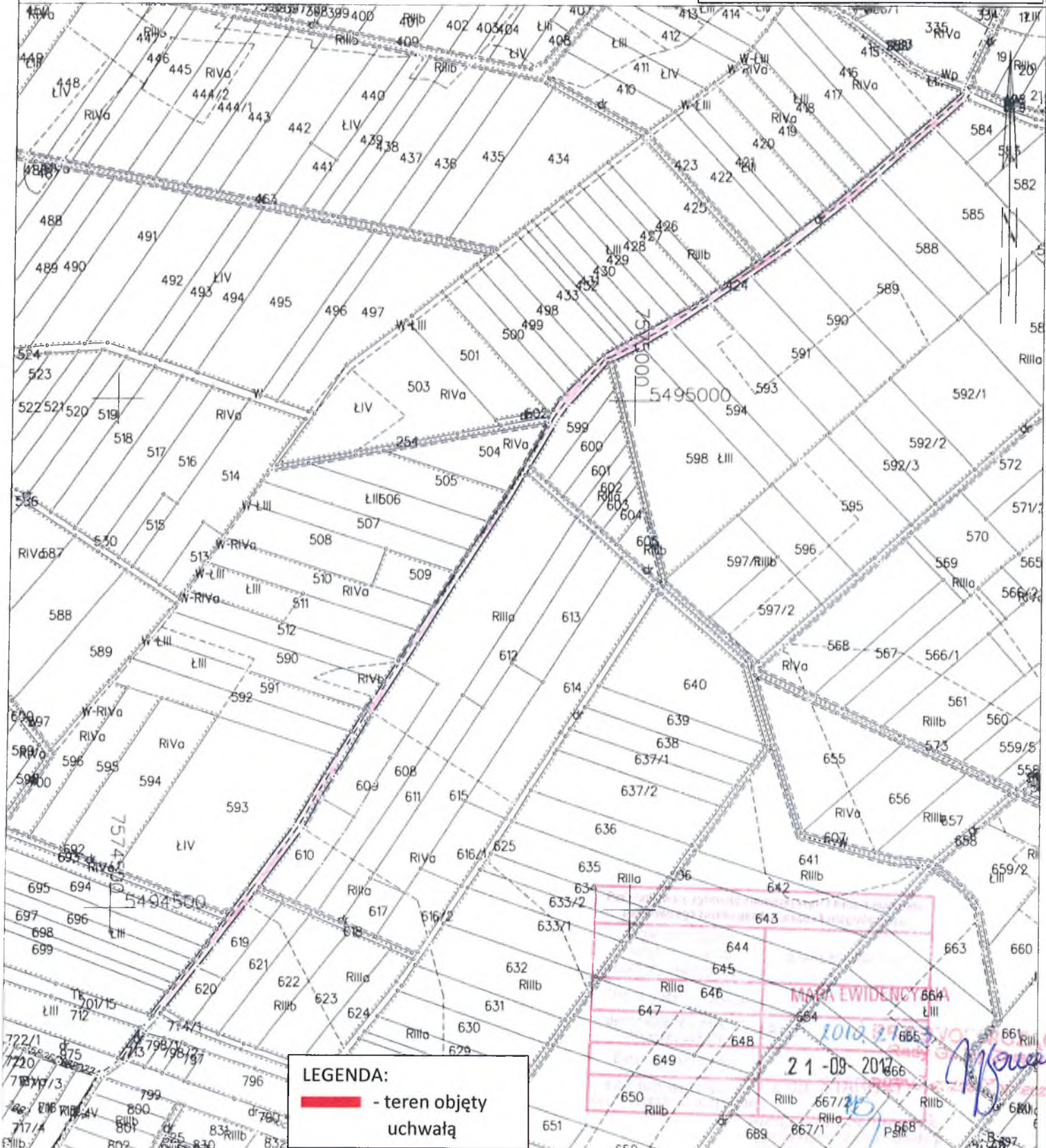
STAROSTA SANOCKI
38-500 SANOK RYNEK 1


MAPA EWIDENCJI GRUNTÓW

SKALA 1:5000

Sekcje mapy: 7.114.30.1; 7.115.30.3

ZAŁĄCZNIK NR 2
DO UCHWAŁY NR XLVIII/339/2018
RADY GMINY ZARSZYN
z dnia 21 marzec 2018 r.



LEGENDA:
 - teren objęty uchwałą

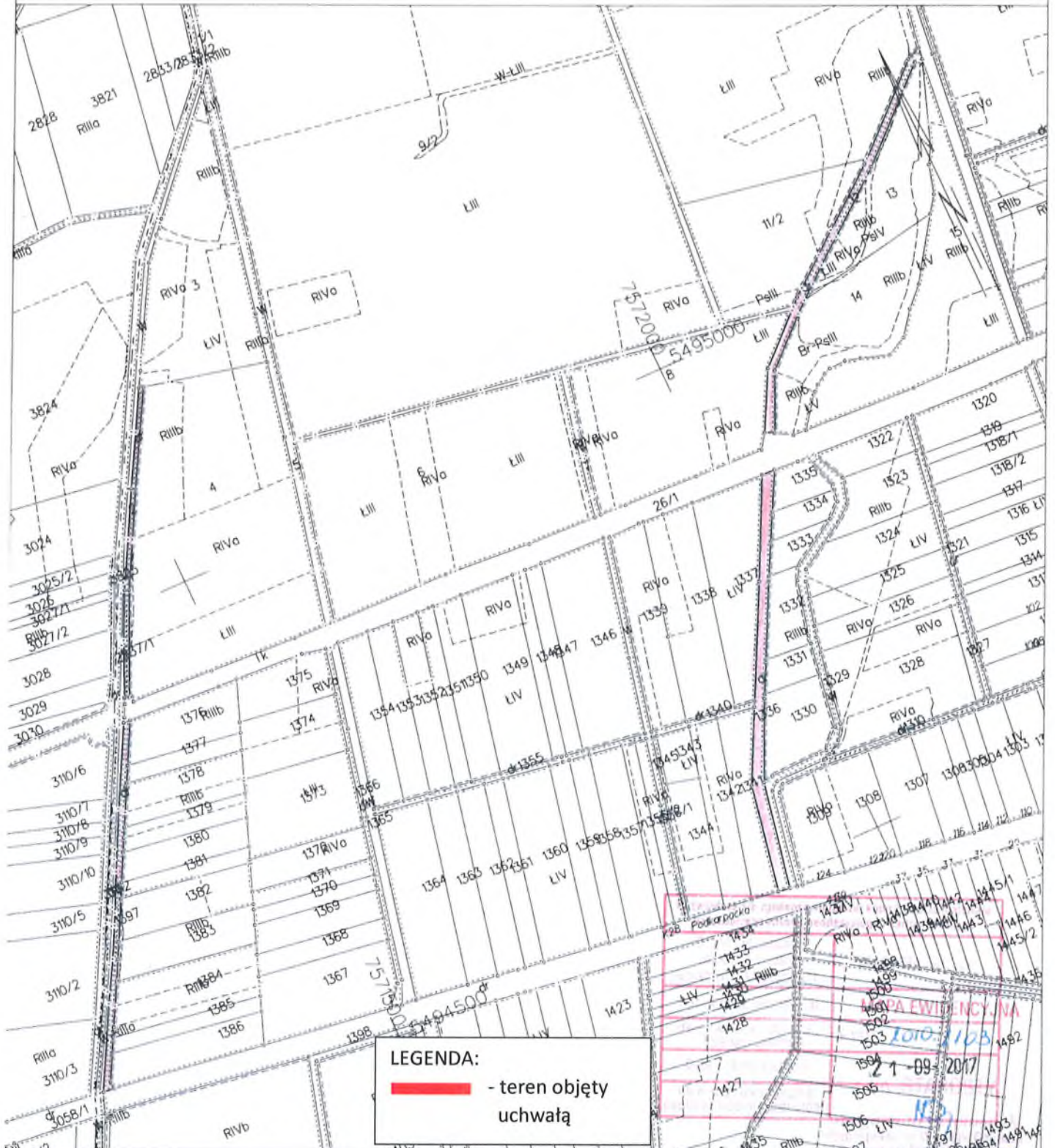
STAROSTA SANOCKI
38-500 SANOK, RYNEK 1


MAPA EWIDENCJI GRUNTÓW

SKALA 1:5000

Sekcje mapy: 7.114.29.2; 7.114.30.1; 7.115.30.3

**ZAŁĄCZNIK NR 3
DO UCHWAŁY
NR XLVIII/339/2018
RADY GMINY ZARSZYN
z dnia 21 marca 2018 r.**



LEGENDA:
 - teren objęty uchwałą

181708_2
 21-09-2017
 1010-1108
 1427
 1428
 1429
 1430
 1431
 1432
 1433
 1434
 1435
 1436
 1437
 1438
 1439
 1440
 1441
 1442
 1443
 1444
 1445
 1446
 1447
 1448
 1449
 1450
 1451
 1452
 1453
 1454
 1455
 1456
 1457
 1458
 1459
 1460
 1461
 1462
 1463
 1464
 1465
 1466
 1467
 1468
 1469
 1470
 1471
 1472
 1473
 1474
 1475
 1476
 1477
 1478
 1479
 1480
 1481
 1482
 1483
 1484
 1485
 1486
 1487
 1488
 1489
 1490
 1491
 1492
 1493
 1494
 1495
 1496
 1497
 1498
 1499
 1500

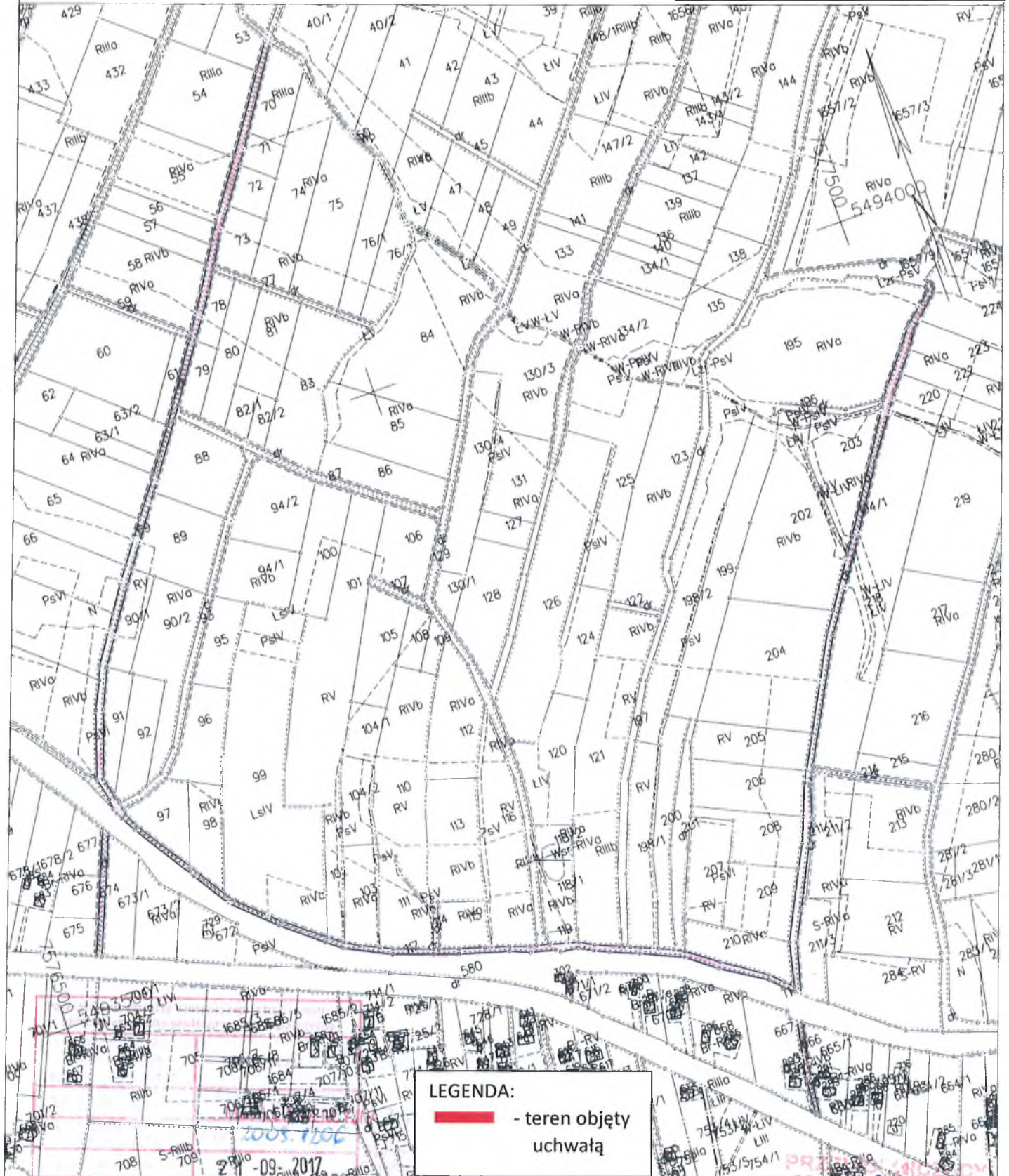
PRZEJĘTY
 Rady Gminy Zarszyn
 21-09-2017

STAROSTA SANOCKI
38-500 SANOK, RYNEK 1

MAPA EWIDENCJI GRUNTÓW

SKALA 1:5000
Sekcje mapy: 7.114.30.2

ZAŁĄCZNIK NR 4
DO UCHWAŁY
NR XLVIII/339/2018
RADY GMINY ZARSZYN
z dnia 21 marca 2018 r.



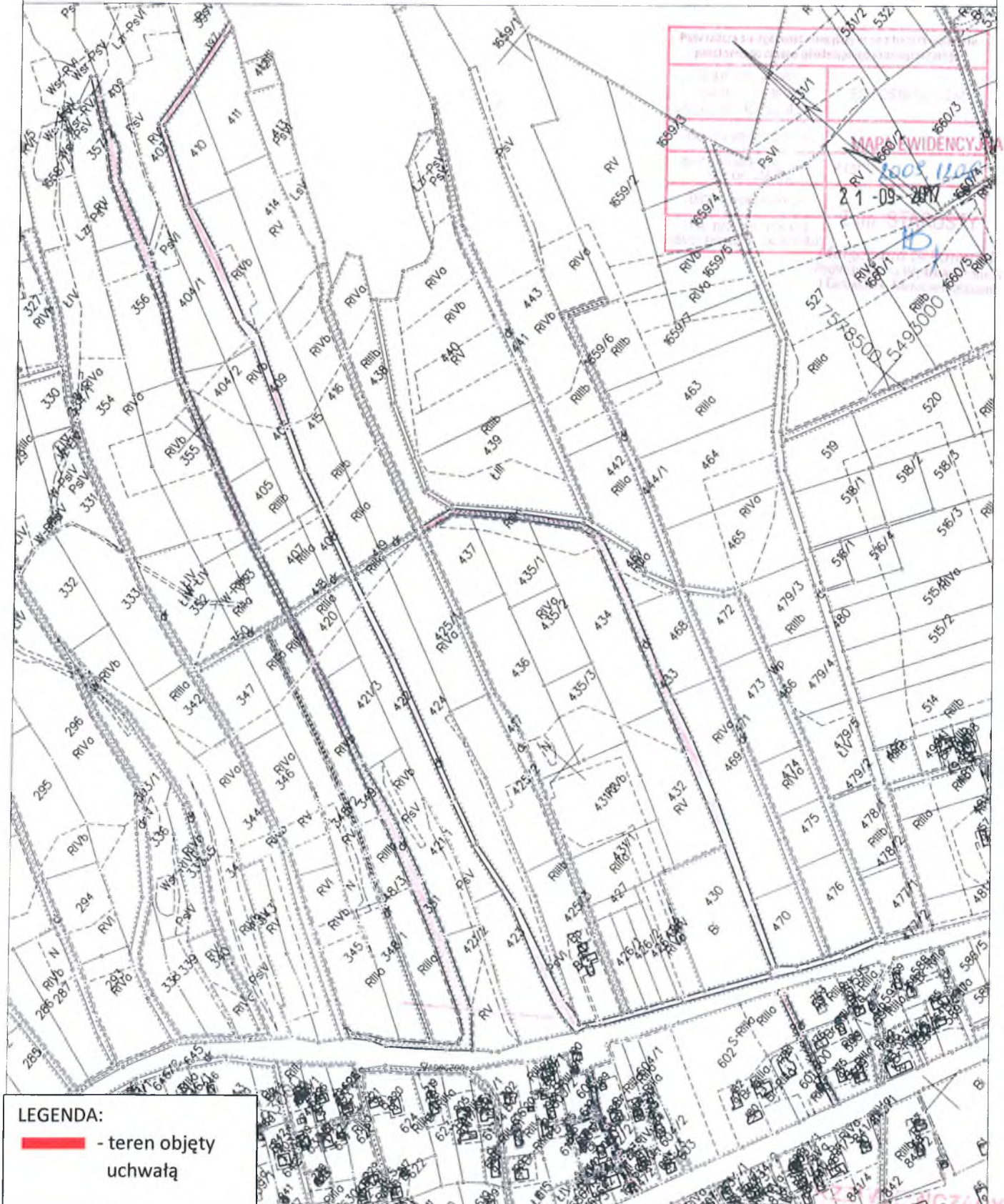
STAROSTA SANOCKI
38-500 SANOK, RYNEK 1

Województwo: podkarpackie
Powiat: sanocki
Jednostka ewidencyjna: 181708_2, Zarszyn
Obręb: 0004, Nowosielce


MAPA EWIDENCJI GRUNTÓW

SKALA 1:5000
Sekcje mapy: 7.114.30.2

ZAŁĄCZNIK NR 5
DO UCHWAŁY NR XLVIII/339/2018
RADY GMINY ZARZYSZYN
z dnia 21 marca 2018 r.



LEGENDA:

 - teren objęty uchwałą

Handwritten signature and date: 21-09-2017

Załącznik nr 6
do Uchwały Nr XLVIII/339/2018
Rady Gminy Zarszyn
z dnia 21 marca 2018 r.

WYKAZ DRÓG GMINY ZARSZYN ZALICZONYCH DO KATEGORII DRÓG GMINNYCH

Lp.	Nr działki, miejscowość	Przebieg drogi	Długość drogi około w [m]
1	2	3	4
1	653 Długie	cała	998
2	791 Długie	cała	35
3	674 Nowosielce	cała	126
4	69 Nowosielce	cała	801
5	671/1 Nowosielce	cała	23
6	117 Nowosielce	cała	716
7	666 Nowosielce	cała	97
8	194/1 Nowosielce	cała	722
9	351 Nowosielce	cała	122
10	607 Nowosielce	cała	135
11	612/2 Nowosielce	cała	50
12	614/2 Nowosielce	cała	37
13	409 Nowosielce	cała	143
14	600 Nowosielce	cała	126
15	433 Nowosielce	cała	648
16	1397 Zarszyn	cała	366
17	2 Zarszyn	cała	305
18	1336 Zarszyn	cała	416
19	12 Zarszyn	cała	408
20	713 Zarszyn	cała	39
21	424 Zarszyn	cała	122

PRZEWODNICZĄCY
Rady Gminy Zarszyn
[Podpis]
mgr inż. Andrzej Zarszyn