

Załącznik do Uchwały NR XXIV/202/2012

Rady Gminy Zarszyn

z dnia 30 października 2012r.



SOŁECKA STRATEGIA ROZWOJU

WSI NOWOSIELCE



Spis Treści

1. Wstęp.....	3
2. Karta diagnozy zaawansowania odnowy wsi.....	4
3. Analiza zasobów	5
4. Analiza SWOT	8
5. Analiza potencjału rozwojowego wsi	8
6. Wizja rozwoju	9
7. Program długoterminowy	10
8. Program krótkoterminowy.....	12
9. Informacje dodatkowe	12

1. Wstęp

Celem planowanych warsztatów dla liderów odnowy wsi jest wskazanie mieszkańcom nowych możliwości w działaniu na rzecz rozwoju obszarów wiejskich. Istotą jest spojrzenie na wieś jako miejsca występowania szeregu zasobów materialnych i niematerialnych, których odpowiednie wykorzystanie może świadczyć o sukcesie miejscowości i umożliwić jego dalszy rozwój. Warunkiem efektywnego funkcjonowania Programu Odnowy Wsi w województwie podkarpackim było sformalizowanie zasad uczestnictwa i wymagań w stosunku do uczestników. Przyjęcie tych zasad nastąpiło 22 lutego 2012 roku. Urząd marszałkowski województwa podkarpackiego podjął uchwałę nr 117/2660/12 w Rzeszowie.

Zasady uczestnictwa w programie Odnowy Wsi w województwie podkarpackim zawierają rozwiązania pozwalające na jakościową ocenę efektywności programu oraz wprowadzają narzędzia pogłębionej oceny ilościowej i jakościowej umożliwiające ustalenie zaawansowania procesu odnowy wsi oraz efektów rzeczowych.

Głównym celem Podkarpackiego Programu Odnowy Wsi:

1. Integracja i aktywizacja społeczności wiejskich.
2. Zaspokojenie potrzeb społecznych i kulturalnych oraz zachowanie dziedzictwa kulturowego.
3. Modernizacja przestrzeni wiejskiej.

2. Karta diagnozy zaawansowania odnowy wsi

Karta diagnozy zaawansowania odnowy wsi Nowosielce

w gminie ZARSZYN Mieszkańców

Faza odnowy	Zakres działań	*	Rozwój organizacyjny	*	Sterowanie rozwojem	*
A Inicjalna	Brak działań		Istnieje tylko rada sołecka,		Brak planowania działań w wymiarze całej wsi	
	działania fragment. lub dot. wąskiej grupy		Rozproszone działanie organizacji			
	Działania spontaniczne	x	Zawiązana grupa odnowy wsi,	x	Opracowanie planu i programu odnowy dla całej wsi	
	Porządkowanie wsi	x				
	Projekty startowe (z programu krótkoterminowego)		Podejmuje się kroki na rzecz skoordynowania działań organizacji we wsi		Planowanie w krótkim horyzoncie czasowym	x
	Przekonywanie mieszkańców do idei odnowy wsi i integrowanie wokół pierwszych przedsięwzięć					
B Początkowa	Różnorodne projekty (z programu długoterminowego) nastawione na usunięcie podstawowych barier i zaspokojenie głównych potrzeb		Liczna grupa odnowy wsi (skupia przedstawicieli organizacji i instytucji)		Systematyczne planowanie działań, (np. roczne plany rzeczowo-finansowe, kalendarze imprez)	
			Zawiązane stowarzyszenie na rzecz rozwoju (odnowy) wsi	x		Wykorzystywanie gminnych instrumentów wsparcia
	Pobudzenie mieszkańców do odnowy własnych posesji.		Skoordynowane działanie organizacji obecnych we wsi		Proste instrumenty komunikacji wewnętrznej	
C Zaawansowana	Projekty jakościowo zmieniające kluczowe obszary życia oraz kształtujące strukturę wsi		„Koalicja” organizacji i instytucji na rzecz odnowy wsi		Projektowanie działań (projekty)	
					Pozyskiwanie środków zewnętrznych	
	Projekty wyróżniające wieś, kształtuje się centrum wiejskie		Liczne stowarzyszenie odnowy wsi		Systematyczne planowanie rozwoju (aktualizowanie planu i programu o.w.)	
	Powszechne zaangażowanie mieszkańców w projekty publiczne.		Animacja aktywności poszczególnych grup mieszkańców		Rozwinięta komunikacja wewnętrzna	
Powszechna odnowa prywatnych posesji.		Promocja wsi				
D Całościowa	Lokalnie oraz regionalnie powiązane ze sobą projekty wywołujące efekt synergiczny (nacisk na tworzenie miejsc pracy)		Stowarzyszenie odnowy wsi instytucją rozwoju lokalnego (Centrum Aktywności Lokalnej)		Kompleksowe i szczegółowe planowanie przestrzenne	
	Ukształtowane „centrum wiejskie”		Rozwój wsi oparty na aktywności kluczowych grup mieszkańców (rolników, przedsiębiorców, młodzieży, kobiet) i stowarzyszeń		Powszechny udział grup mieszkańców w strategicznym planowaniu rozwoju	
	Świadome kształtowanie czynników rozwoju (np. wykorzystania odnawialnych energii)			Rozwinięta promocja oraz komunikacja z otoczeniem		
	Projekty kreujące „wieś tematyczną”,					
Dostosowanie projektów prywatnych do programu odnowy wsi.				Instrumenty wsparcia działań prywatnych		

* Wstaw X gdy spełnia warunek

Data 16.06.2012 Sporządził Piotr Bębnek

3. Analiza zasobów

ANALIZA ZASOBÓW CZ I					
Rodzaj zasobu	Opis (nazwanie) zasobu jakim wieś dysponuje	Znaczenie zasobu (odpowiednio wstaw X)			
		Małe	Duże	Wyróżniające	
1	2	3	4	5	
Przyrodniczy	<p>Położenie na pograniczu Beskidu Niskiego, Pogórza Dynowskiego i Dołów Jasielsko – Sanockich. Małe zanieczyszczenie środowiska. Wieś posiada kanalizację sanitarną. Duże skupiska sosny i jodły, występujące rzadko osika i jawor, mieszane tereny lesiste składające się z dębów, grabów i buków. W parku dworskim rosną prawie trzystuletnie jesiony, dąb i dwie lipy drobnolistne. Drzewa te objęte są ochroną i wpisane na listę zabytkowych okazów przyrody ożywionej. Siedliska bociana białego i czarnego, występują bobry, sarny, lisy, wilki, kuropatwy, przepiórki, jastrzębie, czapla czarna oraz inne plectwo. Na strychu w kościele parafialnym znajduje się siedlisko nietoperzy. Przez wieś płynie rzeka Pielnica. Pośród łąk jest wiele potoków, które ożywają wraz z wiosennymi roztopami. We wsi jest kilka stawów hodowlanych. Nad miejscowością góruje wzniesienie zwane „Wysokie”. Warunki klimatyczne umożliwiają uprawianie turystyki pieszej i rowerowej. W Nowosielcach są lub były kopanki ropne, zwirowiska, źródła z wodami siarczanymi, a w lesie ziemia do lepienia pieca.</p>		X		
-walory krajobrazu, rzeźby terenu.....				X	
-stan środowiska.....					X
-walory klimatu.....			X		
-walory szaty roślinnej.....				X	
-cenne przyrodniczo obszary lub obiekty.....				X	
-świat zwierzęcy (ostoje, siedliska).....				X	
-wody powierzchniowe (cieki, rzeki, stawy).....				X	
-wody podziemne.....			X		
-gleby.....			X		
-kopaliny.....			X		
-walory geotechniczne.....			X		
Kulturowy		<p>We wsi są dwa historyczne cmentarze. Pierwszy z nielicznymi płytami nagrobnymi znajduje się na placu po cerkiewnym, drugi tzw. „stary” oraz dawny dwór Gniewoszów obecnie Zespół Szkół Centrum Kształcenia Rolniczego – połączenie kilku stylów architektonicznych. Wieś ma pięć zabytkowych kapliczek, dwie z 1920 roku, kościół rzymsko – katolicki pod wezwaniem Matki Bożej Nieustającej Pomocy, młyn. Najwcześniejsza wzmianka dotycząca Nowosielec pochodzi z 6.11.1390 r. i pojawia się w dokumencie sygnowanym pieczęcią króla Władysława Jagiełły. Niektórzy historycy twierdzą, że miejscowość powstała przed 1340 rokiem. Unikalne dziedzictwo kulturowe związane z wielokulturowością regionu, którego wymiarem są m.in. zabytki kultury materialnej z różnych okresów historycznych, obiekty kultury sakralnej i świeckiej oraz zabytki kultury niematerialnej związanej z obrzędowością i bogatym folklorem. W literaturze znajdujemy opis miejscowości – Rocznik Sanocki, jak i opis bitwy z II wojny światowej tzw. „Operacja Dukielska”. Od 1972 r. we wsi działa Regionalny Zespół Ziemia Sanocka założony przez Helenę Szajna. Dawne zawody to: szewc, kowal, rymarz, zdun, młynarz i olejarz. Specyficzne potrawy to: bobalki, dziadu-babu, proziaki, kwasówka, pieczone pierogi z kapustą i maczką, tarciake na liściu kapusty, juszka. Specyficzne nazwy: potszportnąc, przetak, chodaki, podolek, cebrzyk, zagata i grubka. Obrzędy: sobótka, połaźniki, szczodroki - andrzejki, śmieciarze, kolędnicy.</p>		X	
-walory architektury				X	
-walory przestrzeni wiejskiej publicznej.....				X	
-walory przestrzeni wiejskiej prywatnej				X	
zabytki i pamiątki historyczne					X
-osobliwości kulturowe.....			X		
-miejsca, osoby i przedmioty kultu.....			X		
-święta, odpusty, pielgrzymki.....			X		
-tradycje, obrzędy, gwara.....				X	
-legandy, podania i fakty historyczne.....				X	
-przekazy literackie.....			X		
-ważne postacie i przekazy historyczne.....				X	
specyficzne nazwy.....			X		
-specyficzne potrawy.....				X	
- dawne zawody... ..			X		
- zespoły artystyczne, twórcy.....				X	

ANALIZA ZASOBÓW CZ II				
Rodzaj zasobu	Opis (nazwanie) zasobu jakim wieś dysponuje	Znaczenie zasobu (odpowiednio wstaw X)		
		Małe	Duże	Wyróżniające
1	2	3	4	5
Przyrodniczy	Brak planu zagospodarowania przestrzennego, w jakim kierunku miałyby się rozwijać wieś. Nie duża baza noclegowa, brak punktów gastronomii, raczkująca agroturystyka. Wieś dysponuje terenem pod zabudowę mieszkaniową. Niezagospodarowany budynek po kółku rolniczym. Stary młyn i odbudowana po wojnie stacja kolejowa – obecnie nieczynna.		X	
-działki pod zabudowę mieszkaniową.....		X		
-działki pod domy letniskowe.....			X	
-działki pod zakłady usługowe i przemysłowe.....		X		
-pustostany mieszkaniowe.....			X	
-pustostany poprzemysłowe.....			X	
-tradycyjne nie użytkowane obiekty gospodarskie (stodoły, spichlerze, kuźnie, młyny, itp.).....			X	
Infrastruktura społeczna	Plac przed Domem Kultury. Miejscami spotkań są: Dom Kultury, świetlica OSP, biblioteka wiejska, budynki szkolne. Miejscem uprawiania sportu jest stadion LKS Szarotki Nowosielce, znajdujące się obok korty tenisowe oraz tereny obok szkół. We wsi znajduje się plac zabaw dla dzieci (obok szkoły podstawowej i Domu Kultury). W miejscowości jest dwie szkoły, wspomniana podstawowa i ponadgimnazjalna mieszcząca się w dawnym dworze – ZS Centrum Kształcenia Rolniczego. Mamy również bibliotekę wiejską i biblioteki szkolne. W miejscowości jest dobrze zorganizowana opieka zdrowotna i rehabilitacja lecznicza (ośrodek zdrowia).			X
-placze publicznych spotkań, festynów.....				X
-sale spotkań, świetlice, kluby.....				X
-miejsca uprawiania sportu.....				X
-miejsca rekreacji.....				X
-ścieżki rowerowe, szlaki turyst.				X
szkoły.....				X
-przedszkola.....				X
- biblioteki.....				X
-placówki opieki społecznej.....				X
-placówki służby zdrowia.....			X	
Infrastruktura techniczna	Wieś posiada kanalizację sanitarną oraz liczną sieć dróg o nawierzchni bitumicznej, betonowej i żwirowej. Brak oznakowania dróg lokalnych. Wzdłuż drogi krajowej ciągnie się chodnik z kostki brukowej. Przy Domu Kultury oraz kościele znajduje się parking asfaltowy zaś przy centrum handlowym parking żwirowy. Droga krajowa jest dobrze oświetlona, natomiast drogi lokalne słabo lub wcale. We wsi są trzy przystanki autobusowe. Istnieje sieć telefoniczna nawierzchniowa i słabo rozwinięta sieć internetowa. Natomiast jest dobrze rozwinięta telefonia komórkowa.			X
-wodociąg, kanalizacja.....				X
-drogi (nawierzchnia, oznakowanie oświetlenie).....				X
-chodniki, parkingi, przystanki.....				X
-sieć telefoniczna i dostępność internetu.....			X	
-telefonnia komórkowa.....			X	
- inne.....				


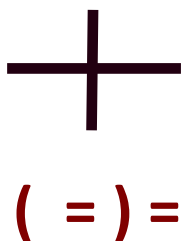
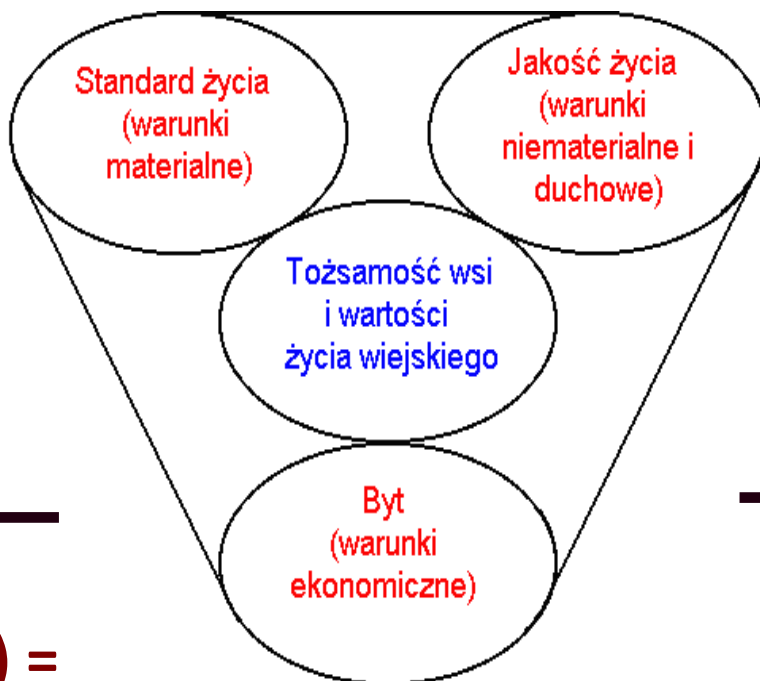
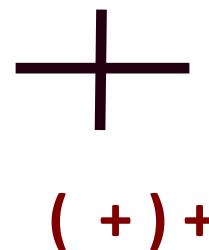
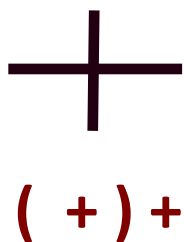
ANALIZA ZASOBÓW CZ III				
Rodzaj zasobu	Opis (nazwanie) zasobu jakim wieś dysponuje	Znaczenie zasobu		
		(odpowiednio wstaw X)		
		Małe	Duże	Wyróżniające
1	2	3	4	5
Gospodarka, rolnictwo	61 zarejestrowanych podmiotów prowadzących działalność gospodarczą o zróżnicowanym charakterze: placówki handlowe, ośrodek zdrowia, firmy budowlane, dwa tartaki, zakład fryzjerski, usługi transportowe. Brak punktów gastronomicznych, raczkująca agroturystyka. 234 gospodarstwa średniej wielkości, 6 gospodarstw o powierzchni ponad 10 h, 281 nieruchomości rolnych, stawy hodowlane. Uprawiana jest pszenica, ziemniaki, kukurydza i żyto. We wsi znajdują się jednostkowe baterie słoneczne usytuowane na dachach budynków jednorodzinnych.		X	
- Miejsca pracy (gdzie, ile?)		X		
-znane firmy produkcyjne i zakłady usługowe i ich produkty.....		X		
-gastronomia.....		X		
- miejsca noclegowe.....			X	
-gospodarstwa rolne		X		
-uprawy hodowle,.....		X		
-możliwe do wykorzystania odpady produkcyjne ...		X		
-zasoby odnawialnych energii.....		X		
Środki finansowe i pozyskiwanie funduszy	Środki pozyskiwane od gminy, unijne i marszałkowskie oraz pozyskiwane od sponsorów.		X	
-środki udostępniane przez gminę.....			X	
- środki wypracowywane.....			X	
Mieszkańcy (kapitał społeczny i ludzki)	Znane postacie we wsi to: sołtys, dyrektorzy szkół, ksiądz, prezesi OSP i LKS, przewodnicząca KGW, radni, lekarz, kierownictwo zespołu artystycznego, bibliotekarka, dyrektor stowarzyszenia. Ze wsi wywodzą się: profesorowie, generał WP, lekarze, księża, aktor, nauczyciele, geolodzy, poeta, politolodzy, artysta cyrkowy. W miejscowości mieszka liczna grupa absolwentów AGH i Uniwersytetu Jagiellońskiego oraz uczelni technicznych (politechniki). Duży procent młodzieży podejmuje naukę na studiach wyższych. Mieszkańcy wsi to również plastycy, pracownicy gmin, nauczyciele, programiści komputerowi, byli żołnierze, osoby zajmujący się rękodzielnictwem artystycznym. Prężnie działa OSP, Koło Gospodyń Wiejskich, LKS Szarotka Nowosielce, Stowarzyszenie Pomocy Rodzinie im. św. ks. Gorazdowskiego, Stowarzyszenie Rozwoju Kultury Fizycznej i Sportu przy SP Nowosielce. Organizacje współpracują z lokalnymi mediami. Poprzez gminę prowadzona jest współpraca zagraniczna (Słowacja, Ukraina) oraz krajowa.		X	
-Autorytety i znane postacie we wsi.....			X	
-Krajanie znani w regionie, w kraju i zagranicą.....			X	
-Osoby o specyficznej lub ważnej dla wiedzy i umiejętnościach, m.in. studenci.....			X	
-Przedsiębiorcy, sponsorzy.....			X	
-Osoby z dostępem do Internetu i umiejętnościach informatycznych.....			X	
-Pracownicy nauki.....			X	
-Związki i stowarzyszenia.....			X	
-Kontakty zewnętrzne (np. z mediami).....			X	
-Współpraca zagraniczna i krajowa.....			X	
Informacje dostępne o wsi	O miejscowości można znaleźć informacje w Roczniku Sanockim, wydawnictwach jubileuszowych poszczególnych organizacji, w publikacjach gminnych oraz na stronach internetowych: www.nowosielce.pl , www.ospszarotka.pl , www.spnowosielce.pl , www.szarotkanowosielce.pl		X	
-publikatory, lokalna prasa.....		X		
- książki, przewodniki.....			X	
-strony WWW.....		X		

4. Analiza SWOT

Czynniki rozwojowe wewnętrzne miejscowości	
Mocne strony – atuty, czynniki sprzyjające rozwojowi	Słabe strony – bariery, czynniki ograniczające rozwój
<ol style="list-style-type: none"> 1. Położenie miejscowości i walory krajobrazowe, T 2. Duża ilość aktywnie działających organizacji, silni liderzy ,S 3. Istniejąca infrastruktura S 4. Świadome i wykształcone społeczeństwo J 5. Aktywni mieszkańcy, J 6. Rozwinięta działalność kulturalno-oświatowa, T 7. Doświadczenie w realizacji projektów, J 9. Upór w dążeniu do celów J 10. Duża ilość podmiotów gospodarczych B 11. Pozytywnie nastawione społeczeństwo na rozwój,J 12. Chęć pielęgnowania tradycji, T 13. Artastyczny zespół ludowy - wielopokoleniowy, grupy obrzędowe.T 	<ol style="list-style-type: none"> 1. Słaba integracja organizacji, J 2. Słabo zorganizowana przestrzeń rekreacyjno-turystyczna ,S 3. Niewykorzystana infrastruktura-pustostany,S 4. Niski standard Domu Kultury S 5. Brak integracji nowo osiedlonych mieszkańców.T
Czynniki rozwojowe zewnętrzne	
Szanse	Zagrożenia
<ol style="list-style-type: none"> 1. Możliwość pozyskiwania środków finansowych z zewnątrz, B 2. Przychylność władz samorządowych,J 	<ol style="list-style-type: none"> 3. Trudna sytuacja finansowa samorządów,B 4. Trudna sytuacja na rynku pracy,B 5. Słaba współpraca z sąsiadującymi miejscowościami,J 6. Migracja i emigracja społeczeństwa, J

5. Analiza potencjału rozwojowego wsi

Analiza potencjału rozwojowego wsi



6. Wizja rozwoju

Wizja hasłowa: Nowosielce centrum ekologiczno-kulturalno-sportowo-rekreacyjne

Wizja opisowa: Nowosielce to malownicza, turystyczna miejscowość z centrum ekologiczno-kulturalno-sportowo-rekreacyjnym, wysoko rozwiniętą infrastrukturą techniczną i społeczną, w której mieszkańcy mają pracę. Przedsiębiorcza społeczność integrując się wokół wielu wydarzeń kulturalnych i społecznych, rozwija swoje pasje i zainteresowania.

7. Program długoterminowy

Plan i program odnowy wsi Nowosielce Wizja wsi: Nowosielce centrum ekologiczno-kulturalno-sportowo-rekreacyjne

I. Plan			II. Program odnowy wsi	
1. Cele Co trzeba osiągnąć by ureczywistnić wizję	2. Co pomoże osiągnąć cel?		3. Co może przeszkodzić?	Projekty, przedsięwzięcia - co wykonamy?
	Zasoby czego użyjemy	ATUTY Silne strony i szanse Co wykorzystamy?	BARIERY Słabe strony Co wyeliminujemy? Zagrożenia Czego unikniemy	
A. TOŻSAMOŚĆ WSI I WARTOŚCI ŻYCIA WIEJSKIEGO				
1 Zwiększenie integracji mieszkańców 2 Kulturowanie tradycji i obyczajów 3 Propagowanie historii miejscowości 4 Wykorzystanie walorów przyrodniczych i kulturowych 5. Różnorodność kulturowa	1. miejsca historyczne, 2. istniejące zespoły artystyczne i grupy obrzędowe 3. boisko sportowe 4. pustostany 5. Dom Kultury 6. Cmentarze, miejsca pamięci, pominki	– materiały historyczne – istniejące stowarzyszenia i organizacje – młodzież – zespoły artystyczne – grupy podejmujące działania na rzecz kultywowania tradycji	– słaba współpraca organizacji, – niewystarczające fundusze – bariery administracyjno - techniczne	1. Wesoła stodoła (tradycje, obrzędy, potrawy lokalne, rękodzieło, wieczory poetyckie, środowiskowe akademie okolicznościowe) – zagospodarowanie puistostanu i placu wokół amfiteatru 2. Nowosielce wczoraj i dziś (wystawy, publikacje, inscenizacje historyczne) 3. Rowerem przez okoliczne wsie (tworzenie ścieżek rowerowych i punktów widokowych) 4. Warsztaty z komunikacji 5. Pielęgnowmy naszą przeszłość
B. STANDARD ŻYCIA				
1 Poprawa infrastruktury kulturalno-rozrywkowo-sportowej 2 Zagospodarowanie przestrzeni publicznej	– Dom Kultury – Amfiteatr – boiska sportowe, – place zabaw, – kościoł, – walory krajobrazowe	– Dom Kultury – kościół – szkoły – członkostwa w LGD – współpraca z miejscowościami przygranicznymi (Słowacja, Ukraina) – chętne osoby do podjęcia działań – prężnie działające organizacje	– problemy techniczno – finansowe, – słaba baza sportowa, – słaba promocja	1. Modernizacja Domu Kultury (remont sali widowiskowej, klimatyzacja pomieszczeń, nadbudowa poddasza wraz z wykonaniem dachu, modernizacja zaplecza kuchennego) 2. Poprawa infrastruktury sportowo – rekreacyjnej - rozbudowa budynku istniejącego klubu sportowego – szatni, sanitariatów, natrysków, świetlicy i pomieszczeń towarzyszących, - wymiana ogrodzenia, - remont trybuny, - remont drogi dojazdowej do stadionu i parkingu, - remont płyty boiska treningowego
C. JAKOŚĆ ŻYCIA				

<p>1 Ścisła współpraca z istniejącymi organizacjami, szkołami, parafią i biblioteką</p> <p>2 Zwiększenie świadomości ekologicznej mieszkańców</p>	<ul style="list-style-type: none"> – istniejące liczne organizacje i stowarzyszenia, – szkoły, – biblioteki, – kościół – obiekty sportowe i place zabaw 	<ul style="list-style-type: none"> – grupa ludzi chętnych do działania posiadających niezbędne umiejętności i doświadczenie, - osoby posiadające odpowiednie kwalifikacje 	<ul style="list-style-type: none"> – słaba współpraca organizacji, – niewystarczające fundusze 	<ol style="list-style-type: none"> 1. Eko – wieś Zielona Szkoła (utworzenie ekologicznego ogródka w szkołach, utworzenie punktu do segregacji śmieci w szkołach) 2. Spotkanie integracyjne – Dni Nowosielec (turniej sportowy przysiółków, noc świętojańska, andrzejki)
D. BYT				
<p>1 Tworzenie mikro-przedsiębiorstw</p> <p>2 Promocja miejscowości na zewnątrz</p> <p>3 Pozyskiwanie środków finansowych przez społeczność lokalną na działalność związaną z poprawą życia mieszkańców</p>	<ul style="list-style-type: none"> – potencjał ludzki i infrastruktura – media i internet 	<p>- osoby o odpowiednich kwalifikacjach</p>	<ul style="list-style-type: none"> – znikome zainteresowanie i zaangażowanie mieszkańców, – brak środków finansowych, – krytyka społeczna 	<ol style="list-style-type: none"> 1. Zostań biznesmenem (szkolenia warsztaty dobre praktyki) 2. Poznaj nas lepiej (strona internetowa, wydawnictwa, broszury, ulotki) 3. Święto pieczonego ziemniaka (impreza integracyjna, potrawy regionalne)

8. Program krótkoterminowy

PROGRAM KRÓTKOTERMINOWY ROZWOJU WSI

Kluczowy problem	Odpowiedź	Propozycja projektu (nazwa)	Czy nas stać na realizację? (tak/nie)		Punktacja	Hierarchia
			Organizacyjnie	Finansowo		
Co nas najbardziej zintegruje?	Wspólne działania i imprezy integracyjne	- Dni Nowosielec	tak	tak	16	3
Na czy nam najbardziej zależy?	Poprawa bazy kulturalno rozrywkowej	- Modernizacja Domu Kultury	tak	nie	34	1
Co nam najbardziej przeszkadza?	Brak partnerstwa organizacji i środków finansowych	Wesoła Stodoła	Tak	Nie	25	2
Co najbardziej zmieni nasze życie?	Podniesienie świadomości mieszkańców	Warsztaty z komunikacji - Razem możemy więcej	Tak	Tak	15	4
Co nam przyjdzie najłatwiej?	Spotkanie integracyjne	Noc Świętojańska	Tak	Tak	16	3
Projekt Małych Grantów	Modernizacja Domu Kultury w Nowosielcach					

9. Informacje dodatkowe



