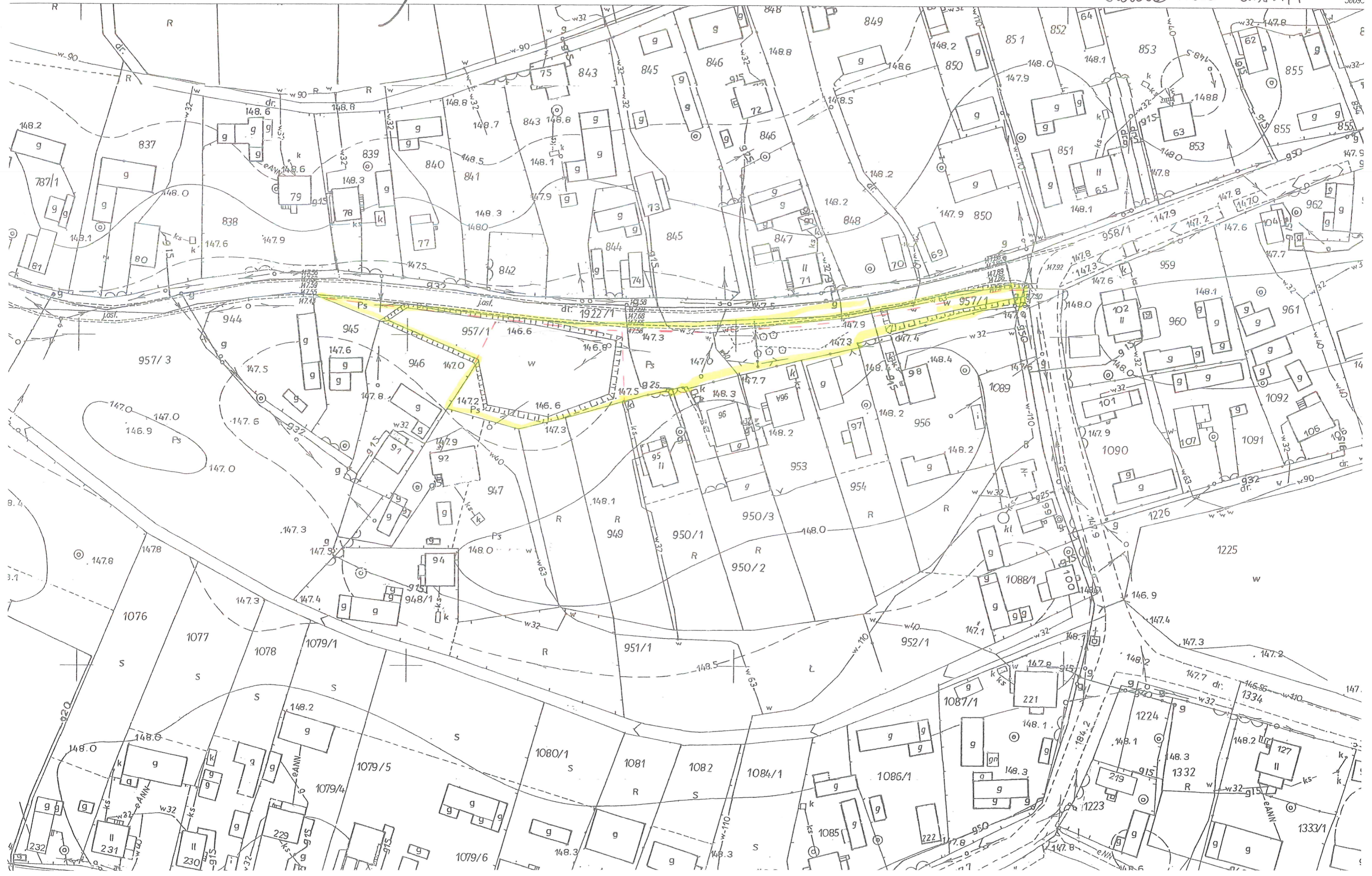


# Zaleszany

Hotowe Wola dr. 957/1

56095





Obojna dz. 670, 473 i 672/52

świadczą się zgodność niniejszej kopii z treścią materiału państwowego zasobu geodezyjnego i kartograficznego	
Organ prowadzący państwowy zasób geodezyjny i kartograficzny	STAROSTA STALOWOWOLSKI Powiatowy Ośrodek Dokumentacji i Geodezyjnej i Kartograficznej w Stalowej Woli
Nazwa materiału zasobu	Mapa Zasadnicza
Identyfikator ewidencyjny materiału zasobu	2732-91/1987
Data wydania kopii	21.11.2017
Imię, nazwisko i podpis osoby reprezentującej organ	Jakub Ehrenfeld

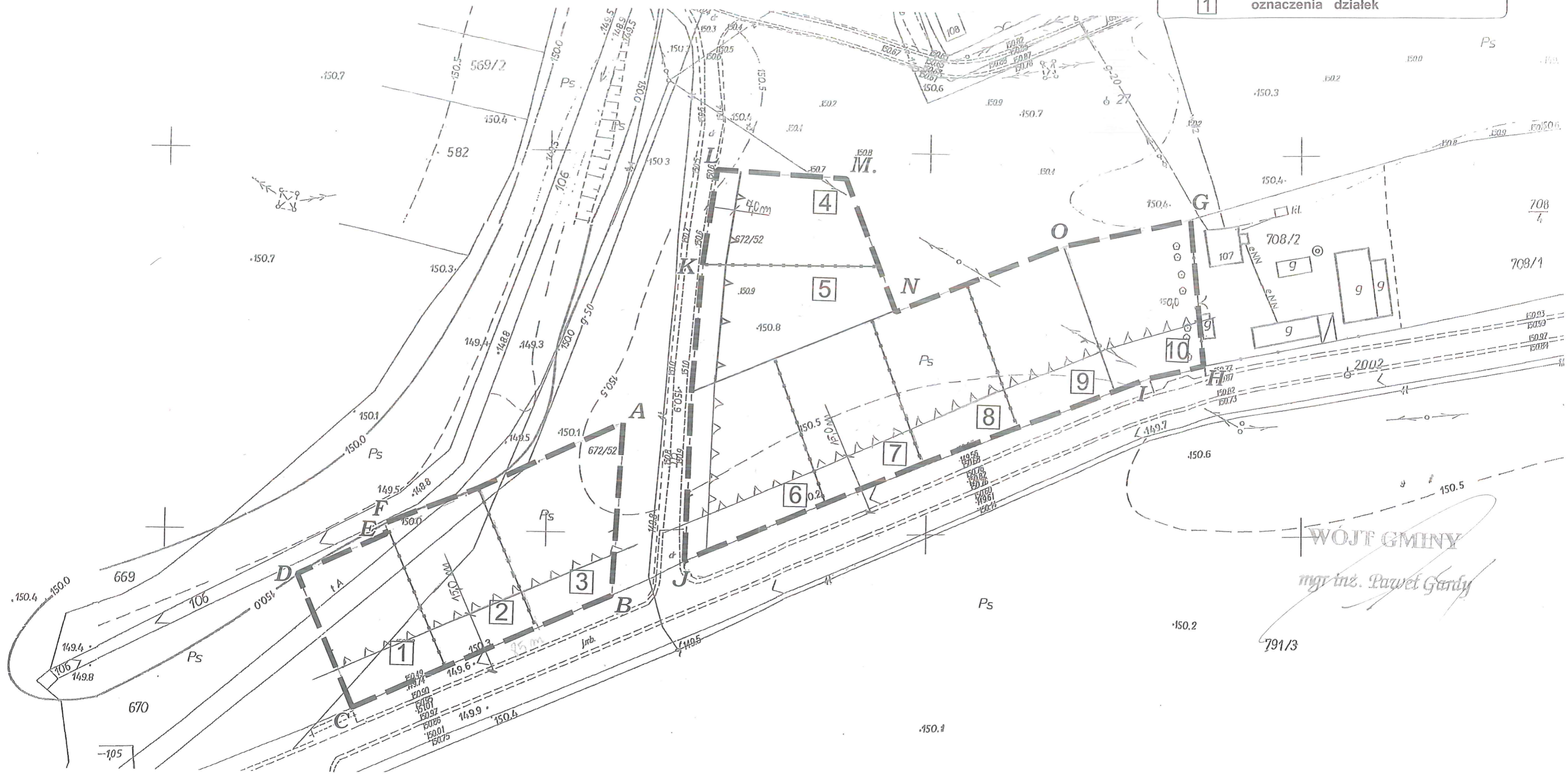
Województwo: 18 podkarpackie  
Powiat: 1818 stalowowski  
Gmina: 181806 2 Zaleszany  
Obręb: 181806\_2.0006 Obojna  
Układ współrzędnych: 2000/21  
Seksja: 7.137.29.09.4,14.2  
Skala 1:1000  
Wniosek nr: GN.IX.2.6642.1469.2017

**CZĘŚĆ GRAFICZNA DECYZJI  
O WARUNKACH ZABUDOWY  
WÓJTA GMINY ZALESZANY  
Nr GKM.VI.6730.11.2018 z dnia 2018.....**

PODZIAŁKA LINIOWA

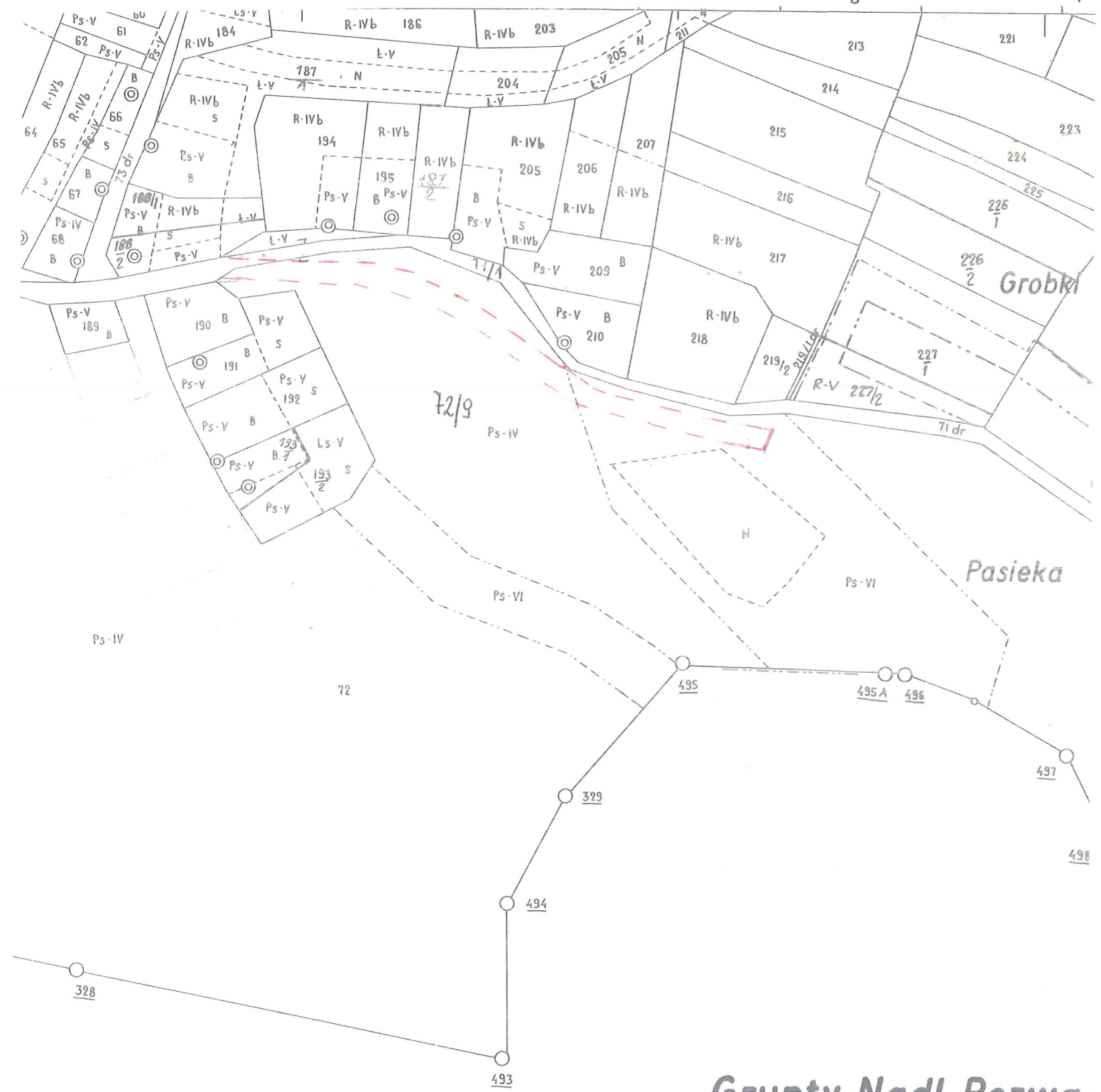


- OZNACZENIA:**
- A, B, C...** linie rozgraniczające teren inwestycji
  - ▲ ▲** nieprzekraczalna linia zabudowy
  - — —** orientacyjna linia podziału wewnętrznego działek nr ewid. 672/52, 670, 473
  - 1** oznaczenia działek



WÓJTA GMINY  
mgr inż. Paweł Gardy

Obojma dr. 71/1 i 72/9



Grunty Nadl. Rozwa

