

INWESTOR:	GMINA ZALESZANY UI. KOŚCIUSZKI 16 37-415 ZALESZANY
OBIEKT:	DROGA WEWNĘTRZNA
LOKALIZACJA:	DZIAŁKA NR EW.: 979/22, JEDNOSTKA EWIDENCYJNA: 181806_2 ZALESZANY, OBRĘB: KĘPIE ZALESZAŃSKIE, GMINA ZALESZANY, WOJ. PODKARPACIE
STADIUM OPRACOWANIA	PROJEKT DO ZGŁOSZENIA ROBÓT BUDOWLANYCH
AUTOR OPRACOWANIA	Mgr inż. Marcin Walkiewicz
TEMAT OPRACOWANIA	<u>PRZEBUDOWA DROGI GMINNEJ KĘPIE ZALESZAŃSKIE - ZA DOMEM LUDOWYM, DZ. NR EWID. 979/22, OD KM 0+000 DO KM 0+290 W MIEJSCOWOŚCI KĘPIE ZALESZAŃSKIE</u>
BRANŻA	DROGOWA
ZALESZANY, MARZEC 2017	

1. TEMAT OPRACOWANIA

Przebudowa drogi gminnej Kępie Zaleszańskie - Za Domem Ludowym, dz. nr ewid. 979/22, od km 0+000 do km 0+290 w miejscowości Kępie Zaleszańskie

2. PODSTAWA OPRACOWANIA

- Umowa z Inwestorem
- Wizja lokalna w terenie
- Mapa sytuacyjno-wysokościowa – skala 1:1000
- Obowiązujące normy państwowe i literatura techniczna

3. ZAKRES OPRACOWANIA

Zakresem opracowania ww. odcinka objęto ustalenie stanu istniejącego na drodze będącej w eksploatacji, zaprojektowanie wzmocnienia istniejącej podbudowy żwirowo tłuczniowej poprzez wykonanie podbudowy tłuczniowej i nawierzchni bitumicznej. Zakres robót wg przedmiaru robót.

4. ROZWIĄZANIA KONSTRUKCYJNO MATERIAŁOWE, KOLEJNOŚCI ROBÓT

- Roboty pomiarowe
- Wykonanie profilowania wraz z zagęszczeniem podłoża
- Wykonanie dolnej warstwy podbudowy tłuczniowej o grubości 12 cm po uwałowaniu
 - Mechaniczne wykonanie warstwy wiążącej bitumicznej grysowo – żwirowej o grubości 4cm po uwałowaniu
 - Skropienie warstwy bitumicznej asfaltem
 - Mechaniczne wykonanie warstwy ścieralnej bitumicznej grysowo żwirowej o grubości 4cm po uwałowaniu
- Dowóz kruszywa 0-31,5 na uzupełnienie poboczy
- Plantowanie obustronnych poboczy o szer. 0,5m ręcznie wraz z mechanicznym zagęszczaniem

5. PROJEKTOWANE PARAMETRY TECHNICZNE

- klasa techniczna drogi „D”
- prędkość projektowa – 30km/h
- przekrój szlakowy
- szerokość jezdni 4,0 mb
- pobocza obustronne utwardzone kruszywem o szerokości 0,5m
- dopuszczalny nacisk osi 80kN/oś przy przebudowie
- Obciążenie ruchem – ruch lekki – kategoria KR-1
- nośność podłoża G-1

Opracował:
Mgr inż. Marcin Walkiewicz



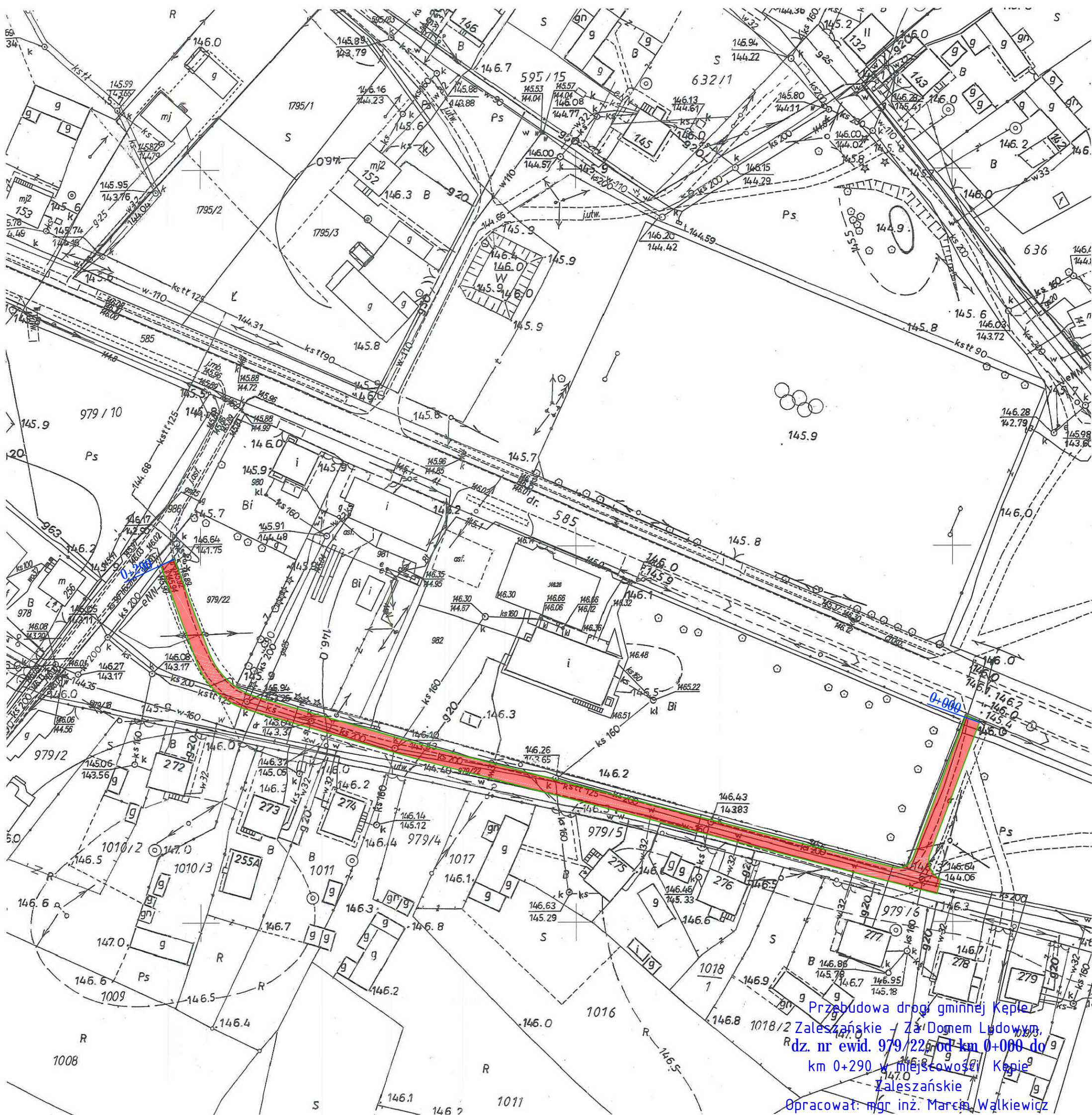
OPRACOWANIE: Przebudowa drogi gminnej Kępie Zaleszańskie - Za Domem Ludowym, dz. nr ewid. 979/22, od km 0+000 do km 0+290 w miejscowości Kępie Zaleszańskie				Nr rys. 1
INWESTOR: GMINA ZALESZANY, UL. KOŚCIUSZKI 16, 37-415 ZALESZANY				Skala: 1:10 000
Imię i Nazwisko	Funkcja:	Uprawnienia	Data	Podpis
mgr inż. Marcin Walkiewicz	Projektował	PDK/0088/POOD/10	03.2017	
Orientacja				

Poświadczą się zgodność niniejszej kopii z treścią materiału państwowego zasobu geodezyjnego i kartograficznego	
Organ prowadzący państwowy zasób geodezyjny i kartograficzny	STAROSTA STALOWOWOLSKI Powiatowy Ośrodek Dokumentacji i Geodezyjnej i Kartograficznej w Stalowej Woli
Nazwa materiału zasobu	Mapa Zasadnicza
Identyfikator ewidencyjny materiału zasobu	2731-200/1987
Data wykonania kopii	28.02.2017
Imię, nazwisko i podpis osoby reprezentującej organ	Jakub Ehrenfeld

Województwo: 18 podkarpackie
 Powiat: 1818 stalowowolski
 Gmina: 181806_2 Zaleszany
 Obręb: 181806_2.0002
 Kępie Zaleszańskie
 Układ współrzędnych: 2000/21
 Sekcja: 7.138.28.20.1
 Skala 1:1000
 Wniosek nr: GN. IX.2.6642.348.2017

Z UP. STAROSTY
 INSPEKTOR
 Wydział Geodezji i Gospodarki
 Nieuchronościami
 Powiatowy Ośrodek Dokumentacji
 Geodezyjnej i Kartograficznej
 w Stalowej Woli
 inż. Jakub Ehrenfeld

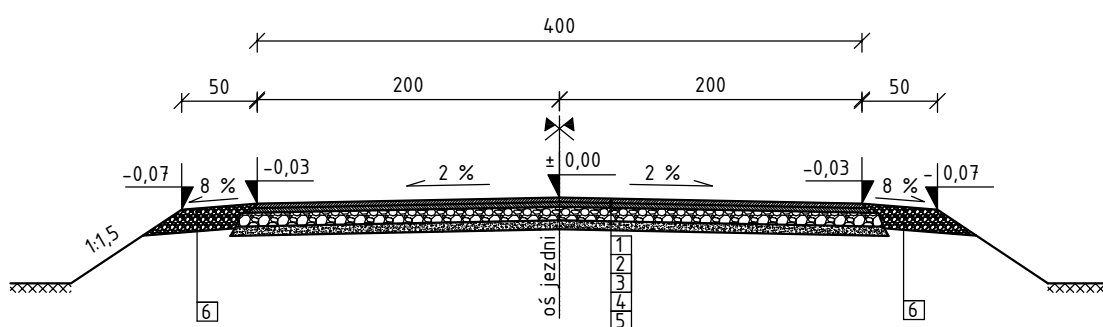
Dane ewidencyjne niniejszego dokumentu nie spełniają wymagań obowiązujących standardów technicznych. Do czasu wykonania modernizacji ewidencji zachowują swoją ważność. Modyfikacja może nastąpić na wniosek i koszt zainteresowanych (Rozp. MRRIb z dnia 29.03.2001 r. w sprawie ewidencji gruntów i budynków Dz.U. Nr 38 poz. 454 par. 83 i 86)



Przebudowa drogi gminnej Kępie Zaleszańskie - Za Domem Ludowym, dz. nr ewid. 979/22 od km 0+000 do km 0+290 w miejscowości Kępie Zaleszańskie
 Opracował: mgr inż. Marcin Wąlkiewicz

Przebudowa drogi gminnej Kępie Zaleszańskie - Za Domem Ludowym, dz. nr ewid. 979/22, od km 0+000 do km 0+290 w miejscowości Kępie Zaleszańskie

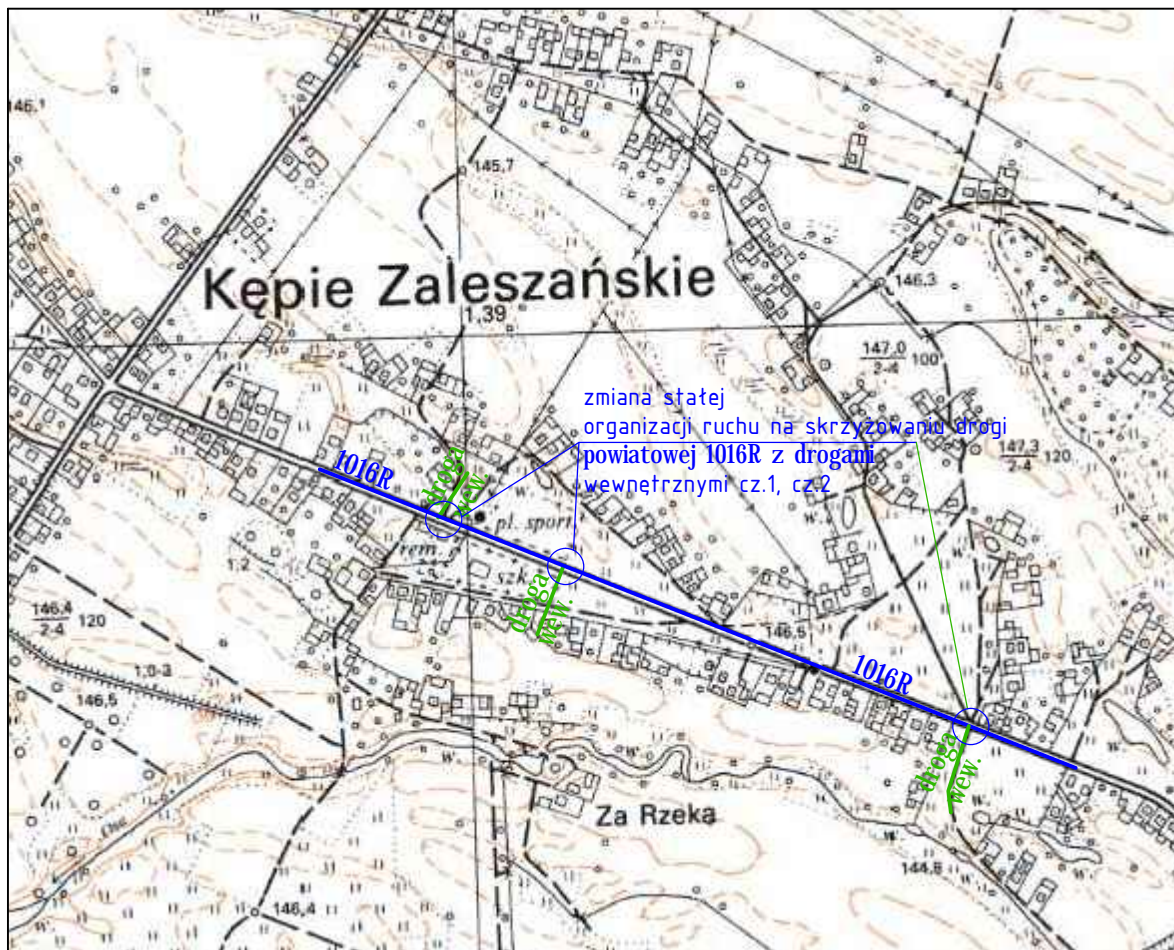
PRZEKRÓJ NORMALNY
SKALA 1:50



LEGENDA:






1. Projektowana warstwa ścieralna z masy mineralno asfaltowej grysowo - żwirowej - grubość 4cm
2. Skropiona warstwa wiążąca (płynny asfalt)
3. Projektowana warstwa wiążąca z masy mineralno asfaltowej grysowo - żwirowej - grubość 4cm
4. Projektowana warstwa podbudowy tłuczniowej - grubość 12cm
5. Istniejąca podbudowa tłuczniowa drogi
6. Uzupelnienie pobocza niesortem - grubość 15 cm.

OPRACOWANIE: Przebudowa drogi gminnej Kępie Zaleszańskie - Za Domem Ludowym, dz. nr ewid. 979/22, od km 0+000 do km 0+290 w miejscowości Kępie Zaleszańskie				Nr rys. 3
INWESTOR: GMINA ZALESZANY, UL. KOŚCIUSZKI 16, 37-415 ZALESZANY				Skala: 1:50
Imię i Nazwisko	Funkcja:	Uprawnienia	Data	Podpis
mgr inż. Marcin Walkiewicz	Projektował	PDK/0088/POOD/10	03.2017	
Przekrój normalny				

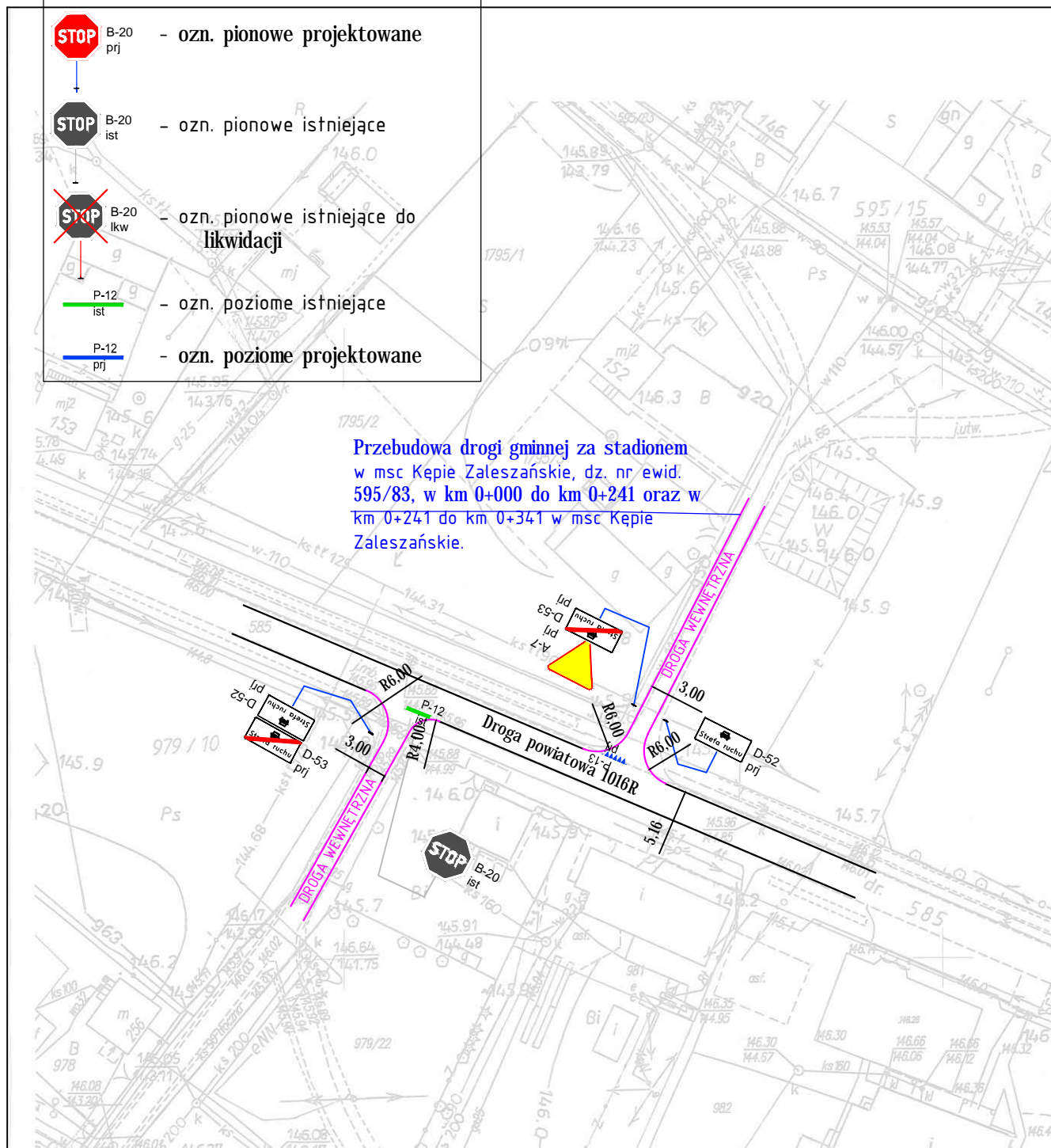


OPRACOWANIE: Przebudowa drogi gminnej za stadionem w msc Kępie Zaleszańskie, dz. nr ewid. 595/83, w km 0+000 do km 0+241 oraz w km 0+241 do km 0+341 w msc Kępie Zaleszańskie. - projekt zmiany organizacji ruchu na drodze powiatowej 1016R				Nr rys. 1
INWESTOR: GMINA ZALESZANY, UL. KOŚCIUSZKI 16, 37-415 ZALESZANY				Skala: 1:10 000
Imię i Nazwisko	Funkcja:	Uprawnienia	Data	Podpis
mgr inż. Marcin Walkiewicz	Projektował	PDK/0088/POOD/10	03.2017	
Orientacja				

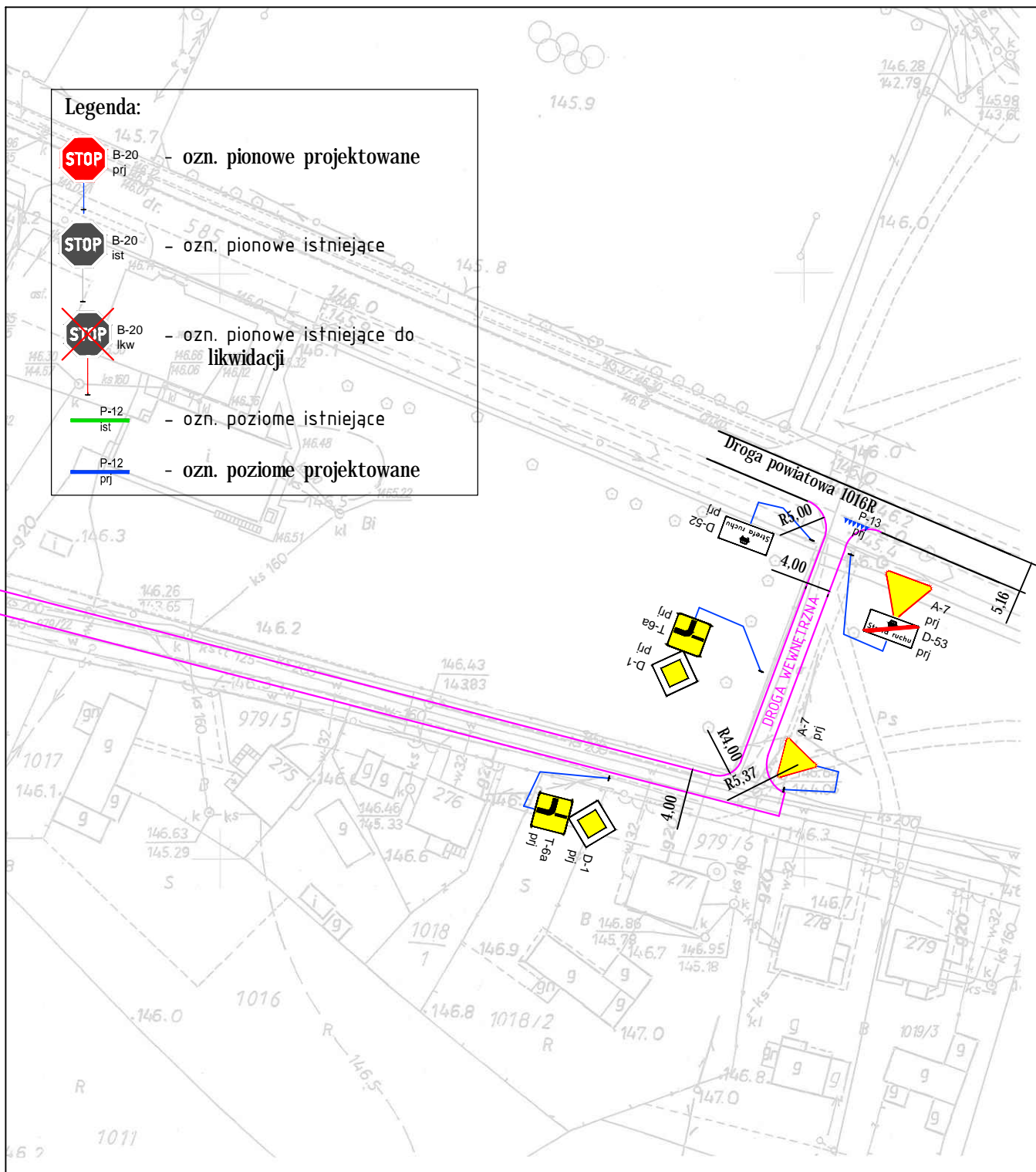
Legenda:

-  B-20 prj - ozn. pionowe projektowane
-  B-20 ist - ozn. pionowe istniejące
-  B-20 lkw - ozn. pionowe istniejące do likwidacji
-  P-12 ist - ozn. poziome istniejące
-  P-12 prj - ozn. poziome projektowane

Przebudowa drogi gminnej za stadionem w msc Kępie Zaleszańskie, dz. nr ewid. 595/83, w km 0+000 do km 0+241 oraz w km 0+241 do km 0+341 w msc Kępie Zaleszańskie.



OPRACOWANIE:				Nr rys.
Przebudowa drogi gminnej za stadionem w msc Kępie Zaleszańskie, dz. nr ewid. 595/83, w km 0+000 do km 0+241 oraz w km 0+241 do km 0+341 w msc Kępie Zaleszańskie - projekt zmiany organizacji ruchu na drodze powiatowej 1016R				2
INWESTOR: GMINA ZALESZANY, UL. KOŚCIUSZKI 16, 37-415 ZALESZANY				Skala: 1:1000
Imię i Nazwisko	Funkcja:	Uprawnienia	Data	Podpis
mgr inż. Marcin Walkiewicz	Projektował	PDK/0088/POOD/10	03.2017	
Zmiana stałej organizacji ruchu na drodze powiatowej 1016R w msc. Kępie Zaleszańskie. cz.1				



OPRACOWANIE: Przebudowa drogi gminnej Kępie Zaleszańskie - Za Domem Ludowym, dz. nr ewid. 979/22, od km 0+000 do km 0+290 w miejscowości Kępie Zaleszańskie - projekt organizacji ruchu				Nr rys. 3
INWESTOR: GMINA ZALESZANY, UL. KOŚCIUSZKI 16, 37-415 ZALESZANY				Skala: 1:1000
Imię i Nazwisko	Funkcja:	Uprawnienia	Data	Podpis
mgr inż. Marcin Walkiewicz	Projektował	PDK/0088/POOD/10	03.2017	
Zmiana stałej organizacji ruchu na drodze powiatowej 1016R w msc. Kępie Zaleszańskie. cz. 2				