

**Raport z konsultacji społecznych  
projektu uchwały w sprawie wyznaczenia obszaru  
zdegradowanego i obszaru rewitalizacji**

**Gminnego Programu Rewitalizacji Gminy Zaleszany  
na lata 2016-2025**

Kraków

2017



Opracowanie:



**Future Green Innovations S.A.**

Ul. Podole 60

30-394 Kraków

Telefon: +48 12 632 41 29

Fax: +48 12 418 26 30

**E-mail: [office@greenfuture-projekt.pl](mailto:office@greenfuture-projekt.pl)**

Opracował zespół w składzie:

mgr Agnieszka Borcz

inż. Jakub Minor

## Spis treści:

1. Wprowadzenie.....	3
1.1. Podstawa prawna .....	3
2. Forma i tryb konsultacji społecznych .....	3
3. Przebieg spotkania informacyjnego w ramach konsultacji społecznych .....	4
4. Wyniki ankietyzacji mieszkańców Gminy Zaleszany.....	5
5. Uwagi zgłaszane na etapie konsultacji społecznych.....	15
6. Podsumowanie .....	16

## **1. Wprowadzenie**

Zgodnie z Ustawą o rewitalizacji z dnia 9 października 2015 r. (Dz.U. z 2015 r. poz. 1777) istotnym elementem tworzenia i wdrażania Gminnego Programu Rewitalizacji jest partycypacja społeczna. W Wytycznych Ministerstwa Infrastruktury i Rozwoju w zakresie rewitalizacji wskazuje się potrzebę uwzględniania partycypacji społecznej na czterech etapach: diagnozowania, programowania, wdrażania oraz monitorowania. Niniejszy Raport z konsultacji społecznych wpisuje się w pierwszy etap prac nad Gminnym Programem Rewitalizacji, który stanowi szczegółową diagnoza stanu kryzysowego w gminie Zaleszany.

Celem niniejszego dokumentu jest dostarczenie kompleksowej informacji z przebiegu konsultacji społecznych projektu uchwały, w sprawie wyznaczenia obszaru zdegradowanego i obszaru rewitalizacji na terenie gminy Zaleszany, a także zaprezentowanie uwag oraz przedstawienie propozycji przedsięwzięć inwestycyjnych i społecznych od mieszkańców Gminy.

### **1.1. Podstawa prawna**

Konsultacje społeczne przeprowadzono na podstawie art. 6 ust. 2-9, art. 7 ust. 3 i art. 11 ust. 3 ustawy z dnia 9 października 2015 r. o rewitalizacji (tj. Dz. U. z 2015 r. poz. 1777 ze zm.); art. 30 ust. 2 pkt. 1a ustawy z dnia 8 marca 1990 r. o samorządzie gminnym (Dz.U. z 2015 r. poz. 1515 - j.t ze zm.) oraz Wytycznych w zakresie rewitalizacji w programach operacyjnych na lata 2014-2020 opracowanymi przez Ministra Infrastruktury i Rozwoju (MR/H 2014-2020/20(2)08/2016) w sierpniu 2016 r.

## **2. Forma i tryb konsultacji społecznych**

Konsultacje społeczne, dotyczące wyznaczenia obszarów zdegradowanych i obszarów rewitalizacji gminy Zaleszany przeprowadzono w terminie od 13.01.2017 r. do 11.02.2017 r..

Konsultacje przeprowadzono w formie:

- umieszczenia na 7 dni przed rozpoczęciem konsultacji tj. 05.01.2017 r., na stronie internetowej Urzędu Gminy Zaleszany oraz w Biuletynie Informacji Publicznej Gminy Zaleszany informacji o przystąpieniu do konsultacji społecznych projektu uchwały, w sprawie wyznaczenia obszaru zdegradowanego i obszaru rewitalizacji Gminy Zaleszany,
- 6 spotkań informacyjnych w dniach od 06.02.2017 r. do 10.02.2017 r.,
- 2 spacerów studyjnych w miejscowościach Zaleszany i Obojna,

- zbierania uwag i propozycji przedsięwzięć inwestycyjnych i społecznych w formie ankiety i formularza konsultacyjnego, stanowiącej Załącznik nr 1 i nr 2 do niniejszego Raportu. Wypełnione ankiety i formularze konsultacyjne można było dostarczyć:
  - drogą elektroniczną na adres: rewitalizacja@greenfuture-projekt.pl,
  - drogą korespondencyjną na adres: Future Green Innovation S.A. ul. Podole 60, 30-394 Kraków,
  - drogą korespondencyjną na adres: Urząd Gminy Zaleszany, ul. T. Kościuszki 16, 37-415 Zaleszany,
  - bezpośrednio (osobiście) do sekretariatu Urzędu Gminy ul. T. Kościuszki 16, 37-415 Zaleszany

Ankiety i formularze konsultacyjne dostępne były do 11.02.2017 r.:

- w Biuletynie Informacji Publicznej Gminy Zaleszany w zakładce Program Rewitalizacji Gminy Zaleszany
- w Urzędzie Gminy Zaleszany, ul. Tadeusza Kościuszki 16, 37-415 Zaleszany w godzinach pracy Urzędu.

### **3. Przebieg spotkania informacyjnego w ramach konsultacji społecznych**

Spotkania informacyjne odbyły się zgodnie z przyjętym harmonogramem spotkań:

- 1) 06.02.2017 r. w budynku GOK w Zaleszanych o godz. 13.00
- 2) 07.02.2017 r. w budynku OSP w Zbydniowie o godz. 14.00
- 3) 08.02.2017 r. w budynku Domu Ludowego w Turbi o godz. 14.00
- 4) 09.02.2017 r. w budynku OSP w Obojnej o godz. 16.00
- 5) 10.02.2017 r. w budynku Domu Ludowego w Pilchowie o godz. 16.00
- 6) 10.02.2017 r. w budynku Domu Ludowego w Skowierzynie o godz. 13.30

Zaproszenie wraz z informacją o terminie spotkania zostało zamieszczone na 27.01.2017 r. na stronie internetowej Urzędu Gminy Zaleszany oraz w Biuletynie Informacji Publicznej Gminy Zaleszany.

Celem spotkań informacyjno-konsultacyjnych było przedstawienie przy pomocy prezentacji multimedialnej:

- zagadnień dotyczących programu rewitalizacji, które wprowadza Ustawa o rewitalizacji z dnia 9 października 2015 r. (tj. Dz. U. z 2015 r. poz. 1777 ze zm.) oraz Wytyczne w zakresie rewitalizacji w programach operacyjnych na lata 2014-2020, opracowane przez Ministra Infrastruktury i Rozwoju (MR/H 2014-2020/20(2)08/2016) w sierpniu 2016 r.,

- metodologii wyznaczania obszaru zdegradowanego i obszaru rewitalizacji Gminy Zaleszany,
- wskaźników uwzględnionych w delimitacji obszaru zdegradowanego i obszaru rewitalizacji,
- wstępnie wyznaczonych obszaru zdegradowanego i obszaru rewitalizacji.

Uczestnicy zapoznali się z projektem uchwały w sprawie wyznaczenia obszaru zdegradowanego i obszaru rewitalizacji na terenie gminy Zaleszany oraz formularzem zgłaszania przedsięwzięć rewitalizacyjnych.

Łącznie na wszystkie spotkania przybyło 170 osób. Na spotkaniach interesariusze chętnie zadawali pytania związane z Gminnym Programem Rewitalizacji, a przede wszystkim dotyczących przedsięwzięć, które mogą być realizowane w ramach Gminnego Programu Rewitalizacji.

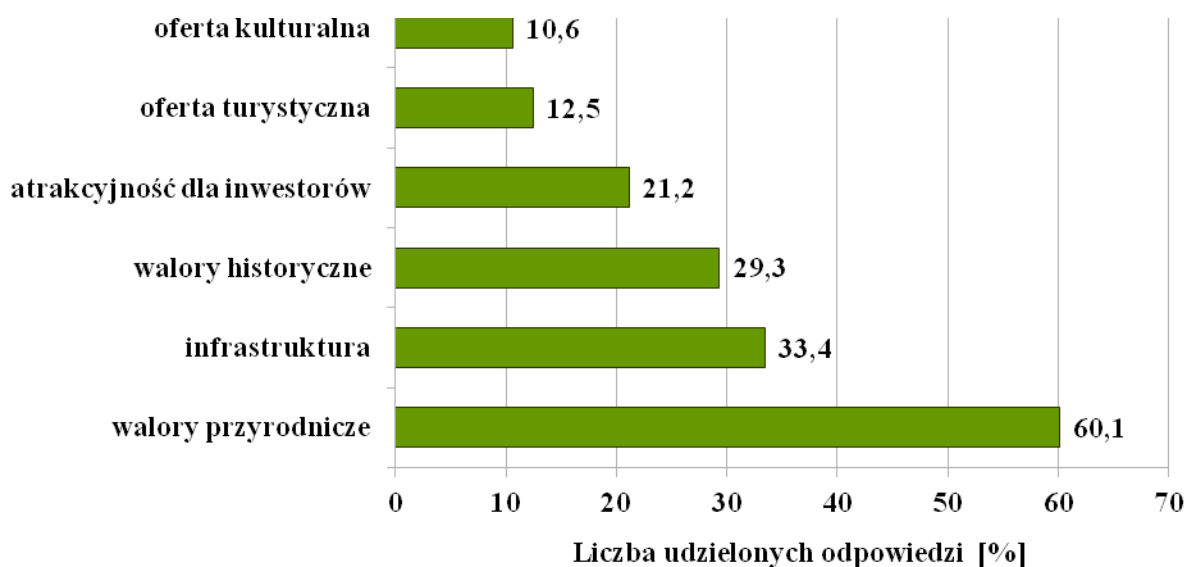
#### 4. Wyniki ankietyzacji mieszkańców Gminy Zaleszany

W celu identyfikacji problemów w gminie Zaleszany w sferze społecznej, gospodarczej, technicznej, przestrzenno-funkcjonalnej oraz środowiskowej przeprowadzono ankietyzację mieszkańców gminy.

Po zakończonych konsultacjach otrzymano 416 wypełnionych ankiet i ponad 50 formularze zgłaszania przedsięwzięć rewitalizacyjnych.

Odpowiedzi oraz uwagi i sugestie w ankietach przedstawiały się następująco:

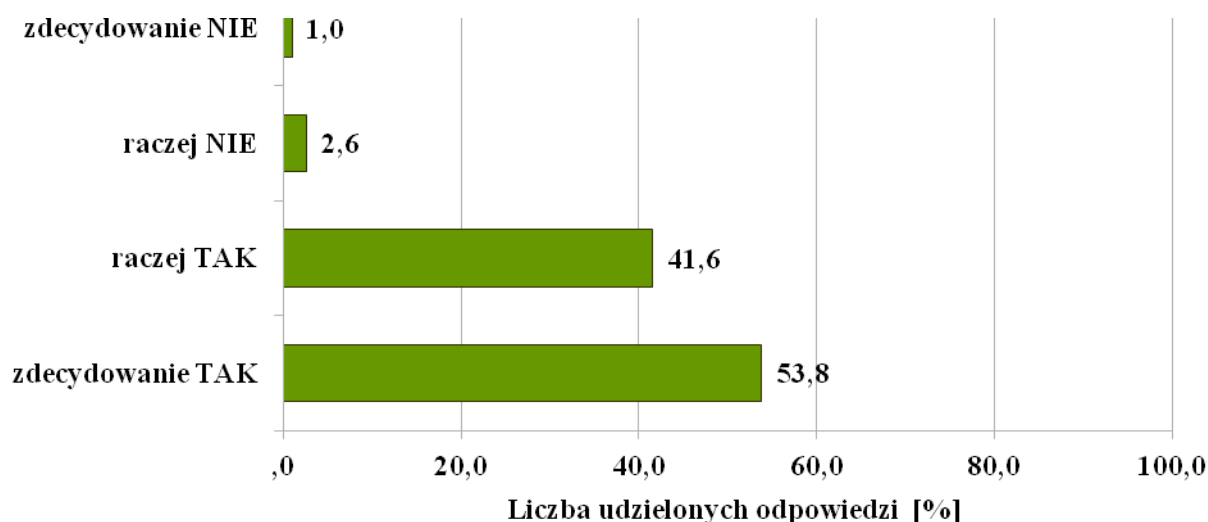
##### Pytanie 1. Proszę wskazać co Pani/Pana zdaniem stanowi o atrakcyjności Gminy?



Ryc. 1. Atrakcyjność gminy Zaleszany według ankietowanych

Zdaniem mieszkańców Gminy Zaleszany największą atrakcyjność Gminy stanowi walory przyrodnicze. Odpowiedzi tej udzieliło odpowiednio 60,1% ankietowanych. Najmniej respondentów (10,6%) uznało natomiast ofertę kulturalną za wartość podnoszącą atrakcyjność Gminy. Tym samym jest to sygnał do władz gminy by dokonać poprawy w tej kwestii.

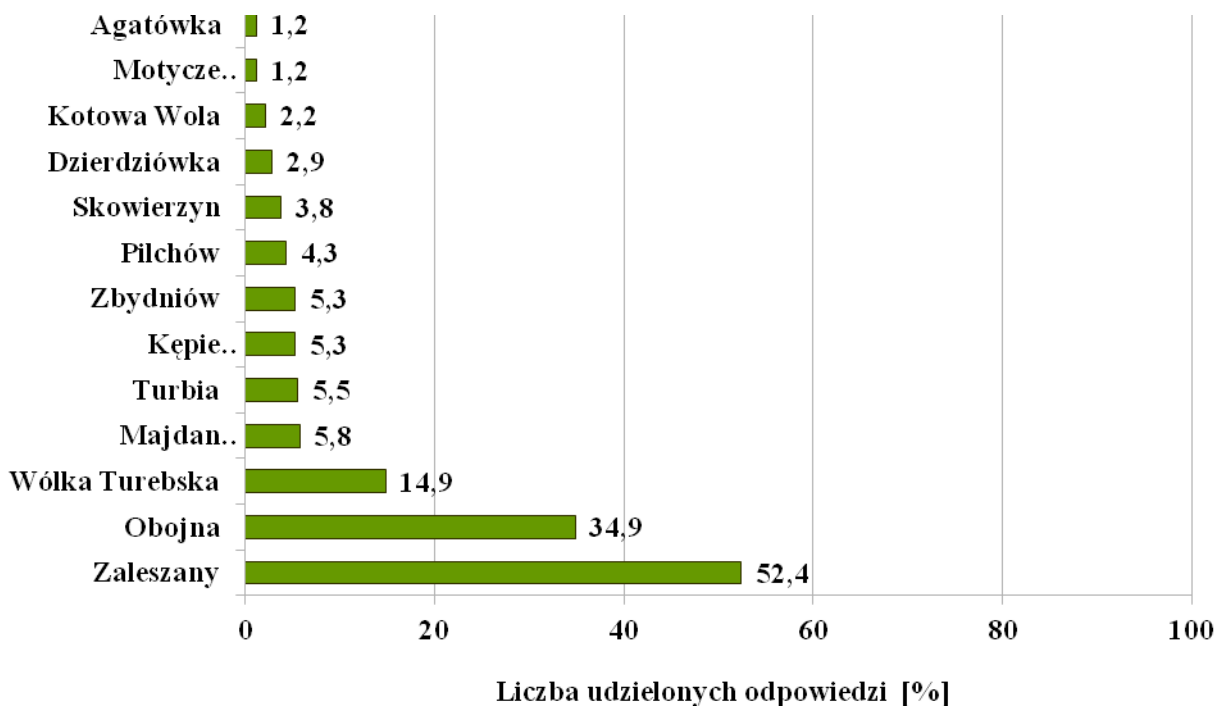
**Pytanie 2. Czy Pani/Pana zdaniem gmina Zaleszany potrzebuje rozwoju gospodarczego, społecznego i przestrzenno-środowiskowego poprzez realizację działań w zakresie rewitalizacji?**



Ryc. 2. Potrzeba programu ożywienie rozwoju gospodarczego, społecznego i przestrzenno-funkcjonalnego poprzez realizację działań w zakresie rewitalizacji

Na pytanie 2 w ankiecie, aż 95,4% respondentów (221 osób) przyznało, że gmina Zaleszany potrzebuje rozwoju we wszystkich sferach poprzez realizację działań w zakresie rewitalizacji.

**Pytanie 3. Które ze wstępnie wyznaczonych obszarów zdegradowanych Pana(i) zdaniem powinny zostać poddane działaniom rewitalizacyjnym?**



Ryc. 3. Obszar, który zdaniem ankietowanych powinien zostać poddany działaniom rewitalizacyjnym

Większość ankietowanych (52,4%) przyznała, że działaniom rewitalizacyjnym powinien zostać poddany obszar Zaleszany. Z pozostałych wymienionych obszarów zdegradowanych, 34,9% wskazało obszar Obojna, nieznacznie mniej zaś uznało za obszar zdegradowany: Wólkę Turebską.

**Pytanie 4. Jakie problemy występują w sferze społecznej?**

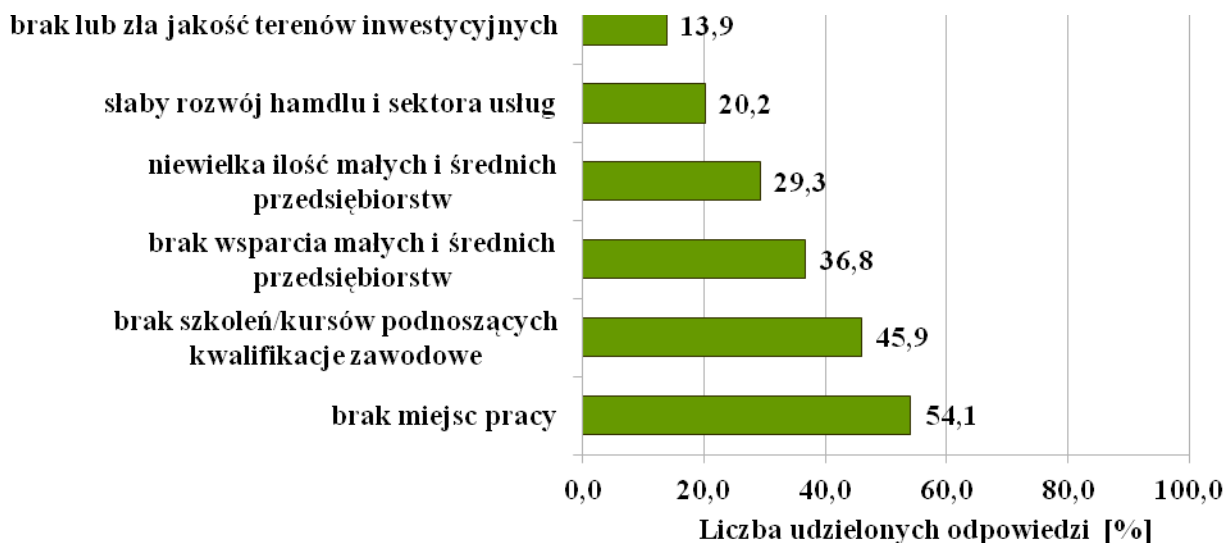


Ryc. 4. Problemy występujące w sferze społecznej na wybranym obszarze



Jako największy problem w sferze społecznej mieszkańcy gminy Zaleszany mieszkańcy wskazali emigrację z gminy młodych i wykształconych osób (63,0%), a także niską samoorganizację i aktywność mieszkańców (54,1%) oraz brak organizacji integrujących mieszkańców (40,1%) oraz. Ponad 1/3 respondentów przyznała, że bezrobocie również stanowi problem na wskazanym przez siebie obszarze. Najmniej ankietowanych, tylko 14 osób wskazało przestępczość za problem w sferze społecznej, może to świadczyć o dużym poczuciu bezpieczeństwa wśród pozostałych respondentów.

### Pytanie 5. Jakie problemy występują w sferze gospodarczej?



Ryc. 5. Problemy gospodarcze, które ankietowani chcieliby rozwiązać w procesie rewitalizacji

Mieszkańcy gminy Zaleszany, na wskazanym przez siebie obszarze rewitalizacji, za główny problem gospodarczy, który chcieliby, żeby został rozwiązany w procesie rewitalizacji, uznali brak miejsc pracy (54,1% - 125 osób). Dużym problemem ekonomicznym według nich jest również brak szkoleń/kursów podnoszących kwalifikacje zawodowe (45,9% ankietowanych). Kolejnymi istotnymi według respondentów problemami w tej sferze jest: brak wsparcia małych i średnich przedsiębiorstw oraz silnie korelująca z poprzednim problemem niewielka ilość małych i średnich przedsiębiorstw. Nieznaczna liczba ankietowanych wskazała, na zaproponowanym przez siebie obszarze rewitalizacji, brak lub złą jakość terenów inwestycyjnych.

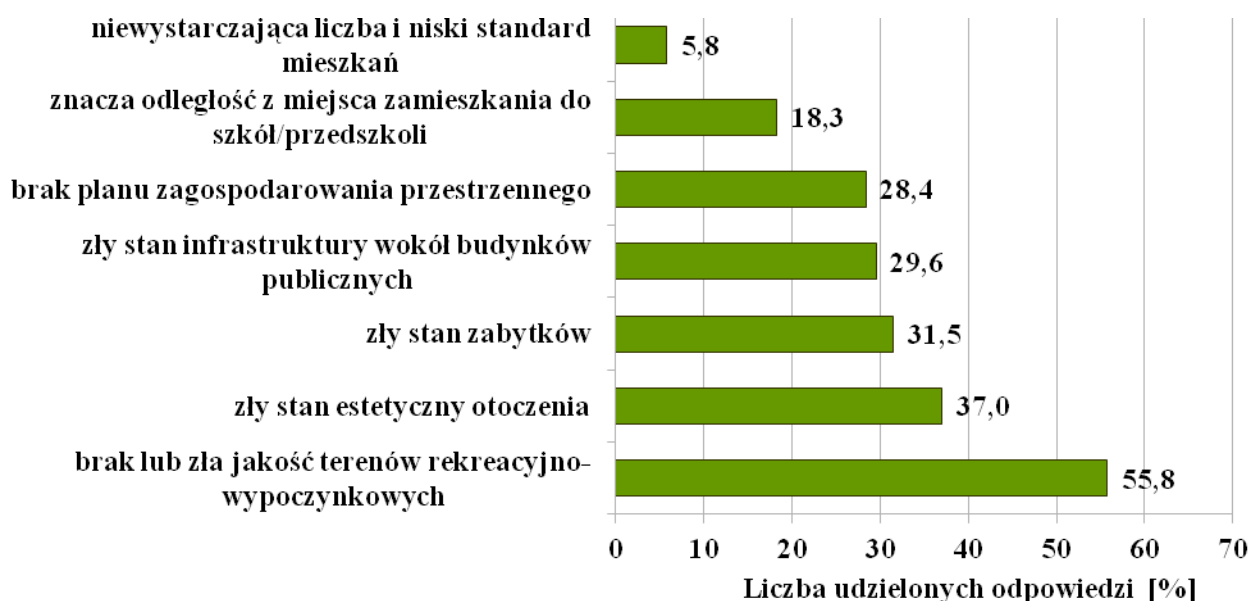
### Pytanie 6. Jakie problemy występują w sferze technicznej?



Ryc. 6. Problemy w sferze technicznej, które ankietowani chcieliby rozwiązać w procesie rewitalizacji

Zdaniem ankietowanym największymi problemami w sferze technicznej jest słabo rozwinięta baza turystyczna oraz brak chodników, odpowiednio odpowiedzi takiej udzieliło 46,2% i 39,4% respondentów. Istotnymi problemami są także: infrastruktura niedostosowana dla osób niepełnosprawnych/starszych, zbyt mała liczba połączeń komunikacyjnych z innymi ośrodkami, nieefektywne i przestarzałe systemy grzewcze w budynkach oraz niewystarczający poziom skanalizowania gminy.

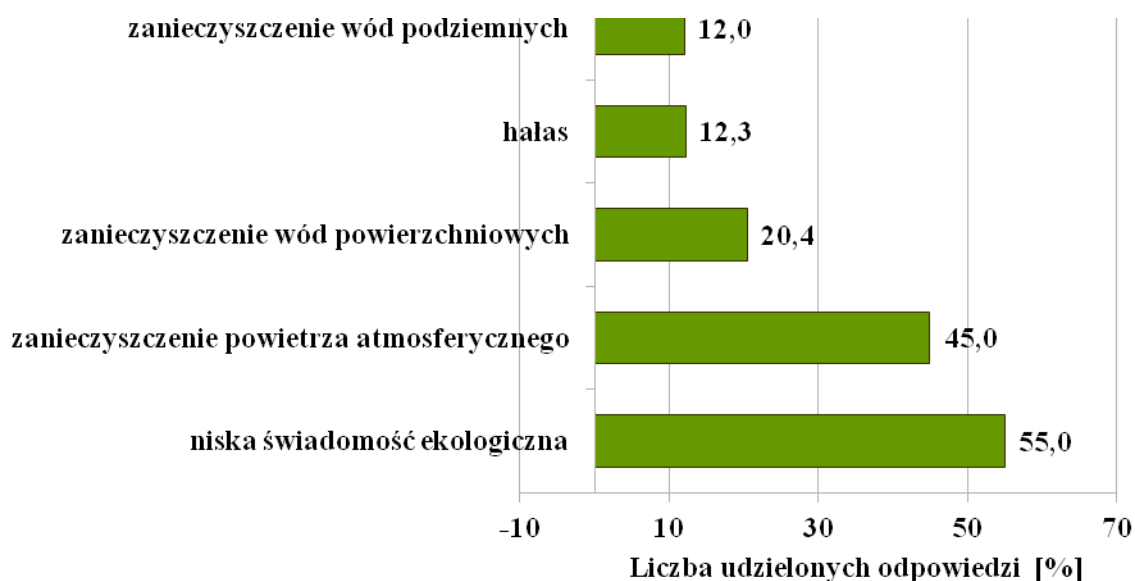
### Pytanie 7. Jakie problemy występują w sferze przestrzenno-funkcjonalnej?



Ryc. 7. Problemy w sferze przestrzenno-funkcjonalnej, które ankietowani chcieliby rozwiązać w procesie rewitalizacji

Ponad połowa respondentów uznała za problem brak lub złą jakość terenów rekreacyjno-wypoczynkowych (55,8%). Ponad 1/3 zaś stwierdziła, że zły stan estetyczny otoczenia oraz zły stan zabytków to istotne problemy w sferze przestrzenno-funkcjonalnej.

### Pytanie 8. Jakie problemy występują w sferze środowiskowej?



Ryc. 8. Problemy w sferze technicznej, które ankietowani chcieliby rozwiązać w procesie rewitalizacji

Jako największy problem w sferze środowiskowej ankietowani mieszkańcy wskazali niską świadomość ekologiczną (55,0%), a także zanieczyszczenie powietrza atmosferycznego (45,0%) Najmniej ankietowanych, tylko 28 osób wskazało na zanieczyszczenie wód podziemnych.

Mieszkańcy gminy Zaleszany przy pomocy ankiet mieli także możliwość przedstawienie własnych propozycji przedsięwzięć inwestycyjnych i społecznych, mających na celu zmniejszenie problemów w poszczególnych sferach.

Jako przedsięwzięcia/projekty inwestycyjne mieszkańcy Gminy podawali:

- rozbudowę Gminnego Ośrodka Kultury,
- budowę placów zabaw i boisk szkolnych dla dzieci,
- organizację parków wypoczynkowych,
- budowę chodników,
- budowę żłobka i przedszkola,
- budowę parkingów samochodowych i ścieżek rowerowych.

Natomiast propozycje mieszkańców, dotyczące przedsięwzięć/projektów społecznych odnosiły się do:

- organizacji spotkań, festynów i lokalnych świąt,
- szkoleń dla seniorów i warsztaty z zakresu technik artystycznych,
- szkoleń w zakresie języków obcych, hodowli zwierząt i uprawy roślin
- wsparcia finansowego i doradczce przedsiębiorców,
- aktywacji młodzieży w działaniach gminy.

## **5. Uwagi zgłaszane na etapie konsultacji społecznych**

Na podstawie zgłaszanych uwag podczas konsultacji społecznych dokonano korekty obszaru rewitalizacji. Do wybranych dwóch podobszarów Zaleszany i Obojna, dodano ponadto obszar Wólka Turebska, która zgodnie z przeprowadzoną delimitacją cechuje się nagromadzeniem problemów szczególnie w sferze społecznej, a także gospodarczej i przestrzenno-funkcjonalnej, a także obszar Turbia, na którym stwierdzono sytuację kryzysową w sferze społecznej i gospodarczej. Do granic pozostałych wyznaczonych obszarów zdegradowanych i obszarów rewitalizacji nie wnoszono żadnych uwag.

Mieszkańcy gminy Zaleszany za pomocą przekazanych ankiet przedstawili również swoje propozycje przedsięwzięć inwestycyjnych i społecznych, które chcieliby, żeby zostały zrealizowane poprzez działania rewitalizacyjne (por. rozdział 4). Zostaną one w dalszym etapie przekazane do Urzędu Gminy Zaleszany w celu ich konsultacji.

## **6. Podsumowanie**

Zaangażowanie mieszkańców w prace rewitalizacyjne na samym początku procesu przyczyniło do sporządzenia wnikliwej diagnozy potrzeb i oczekiwań interesariuszy. Przeprowadzone konsultacje społeczne projektu uchwały, w sprawie wyznaczenia obszaru zdegradowanego i obszaru rewitalizacji na terenie gminy Zaleszany, zapewniły kompleksowość i ścisłą współpracę społeczności lokalnej z władzami Gminy. Zgłoszone uwagi w toku działań konsultacyjnych zostały uwzględnione.

Na terenie Gminy Zaleszany wyznaczono obszar rewitalizacji, obejmujący 4 podobszary: Zaleszany, Obojna, Wólka Turebska oraz Turbia.


**Załącznik 1**
**KONSULTACJE SPOŁECZNE – ANKIETA**
**GMINNY PROGRAM REWITALIZACJI GMINY ZALESZANY NA LATA 2016-2025**

**Rewitalizacja** ma na celu wyprowadzenie ze stanu kryzysowego obszarów, na których występują problemy w sferze społecznej, technicznej, przestrzennej, gospodarczej lub środowiskowej.

W związku z przystąpieniem do opracowywania Gminnego Programu Rewitalizacji Gminy Zaleszany na lata 2016-2025, prosimy o wypełnienie ankiet.

Będzie można je składać osobiście w Urzędzie Gminy Zaleszany

lub przesać listownie na adres Future Green Innovations S.A. ul. Podole 60, skrytka 62, 30-394 Kraków

lub mailem na adres: [rewitalizacja@greenfuture-projekt.pl](mailto:rewitalizacja@greenfuture-projekt.pl)

**Zapraszamy do wypełnienia ankiety do 11.02.2017 r.**  
**Państwa opinia jest kluczowa przy wykonaniu projektu!**

1. Proszę wskazać co Pan(i) zdaniem stanowi o atrakcyjności Gminy? Proszę wstawić „X” w maksymalnie 2 kolumnach.

Infrastruktura	Atrakcyjność dla inwestorów	Oferta kulturalna	Oferta turystyczna	Walory historyczne	Walory przyrodnicze

2. Czy Pan(i) zdaniem Gmina Zaleszany potrzebuje programu na rzecz ożywienia gospodarczego, społecznego i przestrzenno-środowiskowego? Proszę wstawić „X” w 1 kolumnie.

Zdecydowanie NIE	Raczej NIE	Raczej TAK	Zdecydowanie TAK

3. Wstępnie wskazano poniższe obszary, na których stwierdzono występowanie problemów. Które z nich Pan(i) zdaniem powinny zostać poddane działaniom rewitalizacyjnym? Proszę wstawić „X”.

INNE, jakie? .....	Zaleszany	Obojna

4. Czy uważa Pan(i), że Gmina potrzebuje rewitalizacji w sferze społecznej:

- **NIE** (proszę przejść do pytania 5.)
- **TAK** (proszę wypełnić poniższą tabelę)

Jakie **problemy** występują w sferze społecznej?

niska samoorganizacja i aktywność mieszkańców	przestępczość
emigracja z gminy młodych i wykształconych osób	bezrobocie
brak organizacji integrujących mieszkańców	ubóstwo
niewystarczająca oferta zagospodarowania czasu dla osób starszych, dzieci i młodzieży	patologie społeczne
niewystarczający dostęp do nowoczesnej technologii (komputer, Internet)	mała liczba organizacji pozarządowych
inne (jakie):.....	

5. Czy uważa Pan(i), że Gmina potrzebuje rewitalizacji w sferze gospodarczej :

- **NIE** (proszę przejść do pytania 6.)
- **TAK** (proszę wypełnić poniższą tabelę)

Jakie **problemy** występują w sferze gospodarczej?

niewielka liczba małych i średnich przedsiębiorstw	brak miejsc pracy
brak wsparcia dla małych i średnich przedsiębiorstw	słaby rozwój handlu i sektora usług
brak szkoleń/kursów podnoszących kwalifikacje zawodowe	brak lub zła jakość terenów inwestycyjnych
inne (jakie):.....	

6. Czy uważa Pan(i), że Gmina potrzebuje rewitalizacji **w sferze technicznej**:

- **NIE** (proszę przejść do pytania 7.)
- **TAK** (proszę wypełnić poniższą tabelę)

Jakie **problemy** występują w sferze technicznej?

	zbyt mała ilość połączeń komunikacyjnych z innymi ośrodkami		zły stan nawierzchni dróg
	zła gospodarka odpadami, ściekami		niewystarczający poziom skanalizowania gminy
	infrastruktura nie dostosowana dla osób niepełnosprawnych/starszych		niewystarczający poziom zwodociągowania gminy
	nieefektywne i przestarzałe systemy grzewcze w budynkach		brak chodników
Inne (jakie?).....			słabo rozwinięta baza turystyczna

7. Czy uważa Pan(i), że Gmina potrzebuje rewitalizacji **w sferze przestrzenno-funkcjonalnej**:

- **NIE** (proszę przejść do pytania 8.)
- **TAK** (proszę wypełnić poniższą tabelę)

Jakie **problemy** występują w sferze przestrzenno-funkcjonalnej?

	zły stan zabytków		zły stan estetyczny otoczenia
	znaczną odległość z miejsca zamieszkania do szkół/przedszkoli		brak planu zagospodarowania przestrzennego
	brak lub zły stan terenów rekreacyjno-wypoczynkowych		zły stan infrastruktury wokół budynków publicznych
Inne (jakie?).....			niewystarczająca liczba i niski standard mieszkań

8. Czy uważa Pan(i), że Gmina potrzebuje rewitalizacji **w sferze środowiskowej**:

- **NIE** (proszę przejść do pytania 9.)
- **TAK** (proszę wypełnić poniższą tabelę)

Jakie **problemy** występują w sferze środowiskowej?

	hałas		zanieczyszczenie powietrza atmosferycznego
	niska świadomość ekologiczna		zanieczyszczenie wód podziemnych
Inne (jakie?).....			zanieczyszczenie wód powierzchniowych

9. Proszę wpisać jakie **przedsięwzięcia/ projekty** chciałby Pan(i), aby zostały zrealizowane w ramach programu rewitalizacji:

<b>Inwestycyjne</b>	
•	<i>budowa lub przebudowa obiektów kultury - jakich? .....</i>
•	<i>budowa lub przebudowa infrastruktury turystycznej - jakiej? .....</i>
•	<i>zagospodarowanie przestrzenne obszaru- w jaki sposób? .....</i>
•	<i>budowa lub rozbudowa infrastruktury technicznej - jakiej? .....</i>
•	<i>INNE - jakie? .....</i>
<b>Społeczne</b>	
•	<i>szkolenia, kursy - jakie? .....</i>
•	<i>wydarzenia integrujące mieszkańców - jakie? .....</i>
•	<i>warsztaty, pokazy - jakie? .....</i>
•	<i>wsparcie przedsiębiorczości - w jakiej formie? .....</i>
•	<i>aktywizacja osób starszych - w jaki sposób? .....</i>
•	<i>INNE - jakie? .....</i>



## Fiszka Projektowa „Gminny Program Rewitalizacji”

Gmina Zaleszany przystąpiła do opracowania Gminnego Programu Rewitalizacji (GPR), który jest dokumentem wymaganym w procesie aplikacji o środki pomocowe w ramach perspektywy finansowej 2014-2020. Jego celem jest zapewnienie harmonijnego i wielostronnego rozwoju miasta poprzez adaptacje starych zasobów do nowych potrzeb, co zapewni poprawę warunków życia w mieście, ochronę i zachowanie tych zasobów, integrację form historycznych i współczesnych oraz wyrównanie standardów nowych i starych zasobów.

Prosimy o przesyłanie pomysłów na maila: [rewitalizacja@greenfuture-projekt.pl](mailto:rewitalizacja@greenfuture-projekt.pl)

Termin składania: 11.02.2017 r.

<b>1. Nazwa wnioskodawcy</b> (proszę wpisać podmiot odpowiedzialny za realizację projektu, np. Urząd Gminy, GOPS, szkoły, prywatni przedsiębiorcy imię i nazwisko/nazwa firmy)	
<b>2. Dane kontaktowe</b> (nr telefonu, adres e-mail, adres korespondencyjny)	
<b>3. Tytuł projektu</b>	
<b>4. Obszar rewitalizacji</b> (jeden z proponowanych bądź wyznaczony przez wnioskodawcę)	
<b>5. Cele projektu</b> (proszę wskazać jakie problemy społeczne, gospodarcze, przestrzenne, techniczne rozwiąże projekt np. przestępczość, bezrobocie, zły stan dróg, niską aktywność społeczną oraz proszę wyszczególnić sfery procesu rewitalizacji, w które wpisuje się projekt np. społeczna, gospodarcza, techniczna, przestrzenno-funkcjonalna, środowiskowa)	



<p><b>6. Koncepcja projektu</b>  <i>(proszę podać zakres działań, które należy podjąć aby zrealizować zaplanowany efekt oraz proszę wskazać grupy społeczne, do których adresowany jest projekt)</i></p>	
<p><b>7. Szacunkowy koszt projektu</b>  <i>(proszę podać szacunkowe koszty realizacji przedsięwzięcia, wraz z szacunkowym określeniem % lub kwotowego wsparcia finansowego, jakie są oczekiwane źródła finansowania RPO, EFS, EFRR, budżet gminy, środki prywatne, inne)</i></p>	
<p><b>8. Szacunkowy czas realizacji projektu</b>  <i>(proszę podać szacunkowy czas realizacji projektu – rok rozpoczęcia i zakończenia)</i></p>	Od... do...
<p><b>9. Prognozowane rezultaty wraz ze sposobem ich oceny i zmierzenia w odniesieniu do celów rewitalizacji</b>  <i>(proszę określić bezpośrednie efekty realizacji projektu np. liczba osób korzystająca z danego projektu na rok, liczba nowoutworzonych etatów pracy, liczba organizowanych spotkań, warsztatów)</i></p>	
<p><b>10. Prognozowane produkty wraz ze sposobem ich oceny i zmierzenia w odniesieniu do celów rewitalizacji</b>  <i>(proszę określić bezpośrednie, policzalne efekty realizacji projektu np. liczba wyremontowanych budynków, długość wyremontowanej drogi, powierzchnia obszarów objętych rewitalizacją)</i></p>	

.....  
data i podpis

Wyrażam zgodę na przetwarzanie moich danych osobowych dla potrzeb niezbędnych do realizacji Gminnego Programu Rewitalizacji (zgodnie z Ustawą z dnia 29.08.1997 roku o Ochronie Danych Osobowych; tekst jednolity: Dz. U. z 2002r. Nr 101, poz. 926 ze zm.).

.....  
data i podpis



**Fundusze Europejskie**  
Pomoc Techniczna

**UNIA EUROPEJSKA**  
FUNDUSZ SPÓJNOŚCI

