

Załącznik nr 1 do Uchwały nr XXV/227/2012  
Rady Gminy w Zaleszanych  
z dnia 29 października 2012 r.



# SOŁECKA STRATEGIA ROZWOJU

## WSI ZBYDNIÓW

LIPIEC 2012

## Spis Treści

1. Wstęp .....	3
2. Karta diagnozy zaawansowania odnowy wsi .....	4
3. Analiza zasobów .....	6
4. Analiza SWOT .....	9
5. Analiza potencjału rozwojowego wsi .....	10
6. Wizja rozwoju .....	11
7. Program długoterminowy .....	12
8. Program krótkoterminowy .....	166
9. Informacje dodatkowe .....	177

## 1. Wstęp

Celem planowanych warsztatów dla liderów odnowy wsi jest wskazanie mieszkańcom nowych możliwości w działaniu na rzecz rozwoju obszarów wiejskich. Istotą programu jest spojrzenie na wieś jako miejsce występowania szeregu zasobów materialnych i niematerialnych, których odpowiednie wykorzystanie może wpłynąć na dalszy rozwój miejscowości i przynieść sukces mieszkańcom.

Podkarpacki Program Odnowy Wsi został przyjęty uchwałą sejmiku wojewódzkiego nr 117/2660/12 w dniu 22 lutego 2012 roku. Określono tam zasady uczestnictwa i wymagania w stosunku do uczestników – reprezentantów gmin i sołectw z terenu województwa. Zawierają one rozwiązania pozwalające na jakościową ocenę efektywności programu oraz wprowadzają narzędzia pogłębionej oceny ilościowej i jakościowej umożliwiające ustalenie zaawansowania procesu odnowy wsi oraz efektów rzeczowych.

Główne cele Podkarpackiego Programu Odnowy Wsi:

1. Integracja i aktywizacja społeczności wiejskich.
2. Zaspokojenie potrzeb społecznych i kulturalnych oraz zachowanie dziedzictwa kulturowego.
3. Modernizacja przestrzeni wiejskiej.

## 2. Karta diagnozy zaawansowania odnowy wsi

Karta diagnozy zaawansowania odnowy wsi Zbydniów w gminie ZALESZANY Mieszkańców ok. 1200.

Faza odnowy	Zakres działań	*	Rozwój organizacyjny	*	Sterowanie rozwojem	*
	Brak działań		Istnieje tylko rada sołecka,		Brak planowania działań	X
	działania fragment. lub dot. wąskiej grupy	X	Rozproszone działanie organizacji	X	w wymiarze całej wsi	
A Inicjalna	Działania spontaniczne			X	Opracowanie planu i programu odnowy dla całej wsi	
	Porządkowanie wsi		Zawiązana grupa odnowy wsi,			
	Projekty startowe (z programu krótkoterminowego)		Podejmuje się kroki na rzecz skoordynowania działań organizacji we wsi		Planowanie w krótkim horyzoncie czasowym	
	Przekonywanie mieszkańców do idei odnowy wsi i integrowanie wokół pierwszych przedsięwzięć					
B Początkowa	Różnorodne projekty (z programu długoterminowego) nastawione na usunięcie podstawowych barier i zaspokojenie głównych potrzeb		Liczna grupa odnowy wsi (skupia przedstawicieli organizacji i instytucji)		Systematyczne planowanie działań, (np. roczne plany rzeczowo-finansowe, kalendarze imprez)	
			Zawiązane stowarzyszenie na rzecz rozwoju (odnowy) wsi		Wykorzystywanie gminnych instrumentów wsparcia	
	Pobudzenie mieszkańców do odnowy własnych posesji.		Skoordynowane działanie organizacji obecnych we wsi		Proste instrumenty komunikacji wewnętrznej	
C Zaawanso-wana	Projekty jakościowo zmieniające kluczowe obszary życia oraz kształtujące strukturę wsi		„Koalicja” organizacji i instytucji na rzecz odnowy wsi		Projektowanie działań (projekty)	
					Pozyskiwanie środków zewnętrznych	
	Projekty wyróżniające wieś, kształtuje się centrum wiejskie		Liczne stowarzyszenie odnowy wsi		Systematyczne planowanie rozwoju (aktualizowanie planu i programu o.w.)	
	Powszechne zaangażowanie mieszkańców w projekty publiczne.		Animacja aktywności poszczególnych grup mieszkańców		Rozwinięta komunikacja wewnętrzna	
	Powszechna odnowa prywatnych posesji.				Promocja wsi	
D Całościowa	Lokalnie oraz regionalnie powiązane ze sobą projekty wywołujące efekt synergiczny (nacisk na tworzenie miejsc pracy)		Stowarzyszenie odnowy wsi instytucją rozwoju lokalnego (Centrum Aktywności Lokalnej)		Kompleksowe i szczegółowe planowanie przestrzenne	
			Rozwój wsi oparty na aktywności kluczowych grup mieszkańców (rolników, przedsiębiorców, młodzieży, kobiet) i stowarzyszeń		Powszechny udział grup mieszkańców w strategicznym planowaniu rozwoju	
	Świadome kształtowanie czynników rozwoju (np. wykorzystania odnawialnych energii)				Rozwinięta promocja oraz komunikacja z otoczeniem	

	Projekty kreujące „wieś tematyczną”,				Instrumenty wsparcia działań prywatnych	
	Dostosowanie projektów prywatnych do programu odnowy wsi.					

\* Wstaw X gdy spełnia warunek

Data 03.07.2012 r. Sporządził Lesław Czernik

### 3. Analiza zasobów

ANALIZA ZASOBÓW CZ I				
Rodzaj zasobu	Opis (nazwanie) zasobu jakim wieś dysponuje	Znaczenie zasobu (odpowiednio wstaw X)		
		Małe	Duże	Wyróżniające
1	2	3	4	5
<b>Przyrodniczy</b>				
walory krajobrazu, rzeźby terenu	Starorzecze Sanu			x
stan środowiska	Czyste		x	
walory klimatu				
walory szaty roślinnej	Orzech wodny, grążele		x	
cenne przyrodniczo obszary lub obiekty	Natura 2000, pomniki przyrody		x	
świat zwierzęcy (ostoje, siedliska)	Bobry, jenoty, wydry, jelenie, dziki		x	
wody powierzchniowe (cieki, rzeki, stawy)	Starorzecze Sanu, strumyk Mucha,			x
wody podziemne	Występują (stan bardzo dobry)		x	
gleby	Słabej jakości	x		
kopaliny	Brak	x		
walory geotechniczne	brak	x		

<b>Kulturowy</b>				
walory architektury	Zespół dworsko-parkowy, cmentarz z I wojny światowej		x	
walory przestrzeni wiejskiej publicznej	Plac zabaw, boisko trawiaste LZS, boisko sztuczne szkolne, altana grillowi			x
walory przestrzeni wiejskiej prywatnej	Tereny rekreacyjne, park		x	
zabytki i pamiątki historyczne	Dwór szlachecki, pamiątkowy krzyż z powstania styczniowego, pomnik żołnierzy radzieckich,		x	
osobliwości kulturowe	Brak	x		
miejsca, osoby i przedmioty kultu	Kościół, 2 cmentarze		x	
święta, odpusty, pielgrzymki	Święto parafialne (Podwyższenia Krzyża Świętego)	x		
tradycje, obrzędy, gwara	Tradycje dożynkowe, straż Grobu Pańskiego (OSP)		x	
legandy, podania i fakty historyczne	Są w niewielkim stopniu udokumentowane		x	
przekazy literackie	W ograniczonym zakresie	x		
ważne postacie i przekazy historyczne	Rodzina Horodyńskich, misjonarz (Ks. Sawarski – Madagaskar)		x	
specyficzne nazwy	Nazwy dzielnic (Łęki, Dąbie, Ligaw, itp.)		x	
specyficzne potrawy	Brak		x	
dawne zawody	Kowal, stelmach (już nieobecne w sołectwie)	x		
zespoły artystyczne, twórcy	Orkiestra dęta przy OSP			x

<b>ANALIZA ZASOBÓW CZ II</b>				
Rodzaj zasobu	Opis (nazwanie) zasobu jakim wieś dysponuje	Znaczenie zasobu (odpowiednio wstaw X)		
		Małe	Duże	Wyróżniające
1	2	3	4	5
<b>Obiekty i tereny</b>	Prywatne		X	
działki pod zabudowę mieszkaniową	Występują sporadycznie	X		
działki pod domy letniskowe	Brak	X		
działki pod zakłady usługowe i przemysł	Występują	X		
pustostany mieszkaniowe	Występują	X		
pustostany poprzemysłowe	Występują	X		
tradycyjne nie użytkowane obiekty gospodarskie (stodoły, spichlerze, kuźnie, młyny, itp.)				
<b>Infrastruktura społeczna</b>				
placze publicznych spotkań, festynów	Są niezagospodarowane i nieprzygotowane		X	
sale spotkań, świetlice, kluby	Występują (zły stan techniczny)			X
miejsca uprawiania sportu	Boisko trawiaste LZS, sztuczne przy gimnazjum, do piłki siatkowej – złej jakości		X	
miejsca rekreacji	Starorzecze Sanu			X
ścieżki rowerowe, szlaki turystyczne	Występują – zaniedbane			X
Szkoły	Podstawowa, gimnazjum			X
przedszkola	Jest publiczne			X
Biblioteki	2 szkolne i 1 publiczna		X	
placówki opieki społecznej	Brak	X		
placówki służby zdrowia	Samodzielny Publiczny Gminny Zakład Opieki Zdrowotnej z oddziałem rehabilitacji			X
<b>Infrastruktura techniczna</b>				
wodociąg, kanalizacja	Jest w dobrym stanie			X
drogi (nawierzchnia, oznakowanie oświetlenie)	Są w ogólnym dobrym stanie – pozostają pewne braki do uzupełnienia i poprawy			X
chodniki, parkingi, przystanki	Parkingi i przystanki – do modernizacji, chodniki do uzupełnienia			X
sieć telefoniczna i dostępność internetu	Sieć TP, Internet bezprzewodowy			X
telefonia komórkowa	Nie ma większych problemów z zasięgiem wszystkich sieci.			X
<b>inne</b>				

ANALIZA ZASOBÓW CZ III				
Rodzaj zasobu	Opis (nazwanie) zasobu jakim wieś dysponuje	Znaczenie zasobu (odpowiednio wstaw X)		
		Małe	Duże	Wyróżniające
1	2	3	4	5
<b>Gospodarka, rolnictwo</b>				
Miejsca pracy (gdzie, ile?)	Prywatne zakłady, firmy produkcyjno-usługowe			X
znane firmy produkcyjne i zakłady usługowe i ich produkty	Metal-System” – wyroby hutnicze, „Dabi” – zabawki pluszowe, Zakłady kamieniarskie, stolarskie, mechaniki pojazdowej		X	
gastronomia	Brak		X	
miejsca noclegowe	Brak	X		
gospodarstwa rolne	Nieliczne, małorolne		X	
uprawy hodowle	Pasieki pszczelarskie, krowy		X	
możliwe do wykorzystania odpady produkcyjne	Trociny ze stolarni	X		
zasoby odnawialnych energii	Wody podziemne, łatwo dostępne o temperaturze dającej możliwość wykorzystania do pomp ciepła	X		
<b>Środki finansowe i pozyskiwanie funduszy</b>				
środki udostępniane przez gminę	W ograniczonym zakresie			X
środki wypracowywane	Brak		X	
<b>Mieszkańcy (kapitał społeczny i ludzki)</b>				
Autorytety i znane postacie we wsi	Ksiądz – misjonarz, proboszcz, właściciel dworu - regionalista, miejscowy lekarz			X
Krajanie znani w regionie, w kraju i zagranicą	Ksiądz – misjonarz, Kazimierz Kotwica			X
Osoby o specyficznej lub ważnej dla wiedzy i umiejętnościach, m.in. studenci	Brak wiedzy w tym zakresie			X
Przedsiębiorcy, sponsorzy	Występują			X
Osoby z dostępem do Internetu i umiejętnościach informatycznych.	80% z dostępem do Internetu, 40% posiadających umiejętności			X
Pracownicy nauki	Tak			X
Związki i stowarzyszenia	5 stowarzyszeń i 2 fundacje			X
Kontakty zewnętrzne (np. z mediami)	Bardzo dobre			X
Współpraca zagraniczna i krajowa.	W ograniczonym zakresie			X
<b>Informacje dostępne o wsi</b>				
Publikatory, lokalna prasa	Brak		X	
Książki, przewodniki	Dawno nieaktualizowane		X	
Strony www	brak			x

Zasoby – wszelkie elementy materialne i niematerialne wsi i związanego z nią obszaru, które mogą być wykorzystane obecnie  bądź w przyszłości w realizacji publicznych bądź prywatnych przedsięwzięć odnowy wsi. Zwrócić uwagę na elementy specyficzne i rzadkie (wyróżniające wieś).

Opracowanie: Ryszard Wilczyński



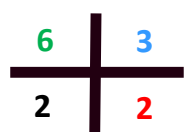
#### 4. Analiza SWOT

<b>SILNE strony</b> <b>(atuty wewnętrzne)</b>	<b>SŁABE strony</b> <b>(słabości wewnętrzne)</b>
<ol style="list-style-type: none"> <li>1) dziedzictwo historyczne,</li> <li>2) przestrzeń natury – bliskość łąk, lasów,</li> <li>3) infrastruktura sportowa,</li> <li>4) gimnazjum, szkoła podstawowa, przedszkole, biblioteka publiczna,</li> <li>5) bardzo dobrze rozwinięta służba zdrowia z oddziałem rehabilitacji,</li> <li>6) mnogość stowarzyszeń,</li> <li>7) ilość przedsiębiorców (pracodawcy, sponsorzy),</li> <li>8) bardzo dobrze przygotowana do działań ratowniczych OSP (KSRRG; jedyna z Gminy w Wojewódzkim Odwodzie Operacyjnym),</li> <li>9) Posterunek Policji,</li> <li>10) dorobek kulturowy – orkiestra dęta przy OSP,</li> <li>11) droga krajowa nr 77, linia kolejowa,</li> <li>12) infrastruktura techniczna (gaz, wodociąg, kanalizacja, Internet, telefon),</li> <li>13) wśród mieszkańców sołectwa władze gminne oraz osoby bezinteresownie zaangażowane społecznie,</li> <li>14) atrakcyjne tereny wędkarskie, bliskość lotniska.</li> </ol>	<ol style="list-style-type: none"> <li>1) dezintegracja społeczeństwa,</li> <li>2) słabe wykorzystanie przestrzeni publicznej,</li> <li>3) zachwianie poczucie bezpieczeństwa przez niewystarczającą ilość ścieżek rowerowych (przy drodze krajowej)</li> <li>4) nieznaną metod i źródeł pozyskiwania funduszy,</li> <li>5) niewystarczająca ilość środków finansowych,</li> <li>6) niedostateczne wyróżnienie sołectwa (produkty regionalne),</li> <li>7) niewielkie zaangażowanie mieszkańców – postawa roszczeniowa,</li> </ol>

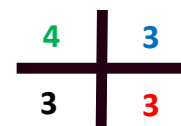
<b>SZANSE</b> <b>(elementy zewnętrzne płynące z otoczenia)</b>	<b>ZAGROŻENIA</b> <b>(zagrożenia płynące z otoczenia)</b>
<ol style="list-style-type: none"> <li>1) starorzecze Sanu – przestrzeń do zagospodarowania turystycznego,</li> <li>2) dziedzictwo historyczne – wykorzystanie zespołu dworsko-parkowego dla celów promocyjnych,</li> <li>3) możliwość pozyskiwania środków zewnętrznych,</li> <li>4) możliwość skorzystania ze środków na dokończenie placu zabaw dla dzieci,</li> <li>5) zintegrowanie działalności NGO – pięć stowarzyszeń, 2 fundacje,</li> <li>6) bliskość ośrodków przemysłowych (zakłady pracy),</li> <li>7) wzrost nakładów inwestycyjnych na ochronę środowiska,</li> <li>8) przestrzeń dla realizacji ścieżek rowerowych, geograficzne centrum gminy.</li> </ol>	<ol style="list-style-type: none"> <li>1) trudności w pozyskiwaniu środków zewnętrznych na potrzeby sołectwa,</li> <li>2) niewykorzystanie zasobów starorzecza Sanu,</li> <li>3) niewystarczające środki na zadania inwestycyjne (drogi, chodniki, ścieżki rowerowe, oświetlenie uliczne, zwłaszcza energooszczędne),</li> <li>4) bliskość ośrodków przemysłowych (nadmierna urbanizacja),</li> <li>5) upolitycznienie przestrzeni publicznej.</li> </ol>

## 5. Analiza potencjału rozwojowego wsi

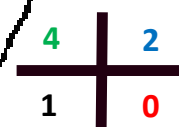
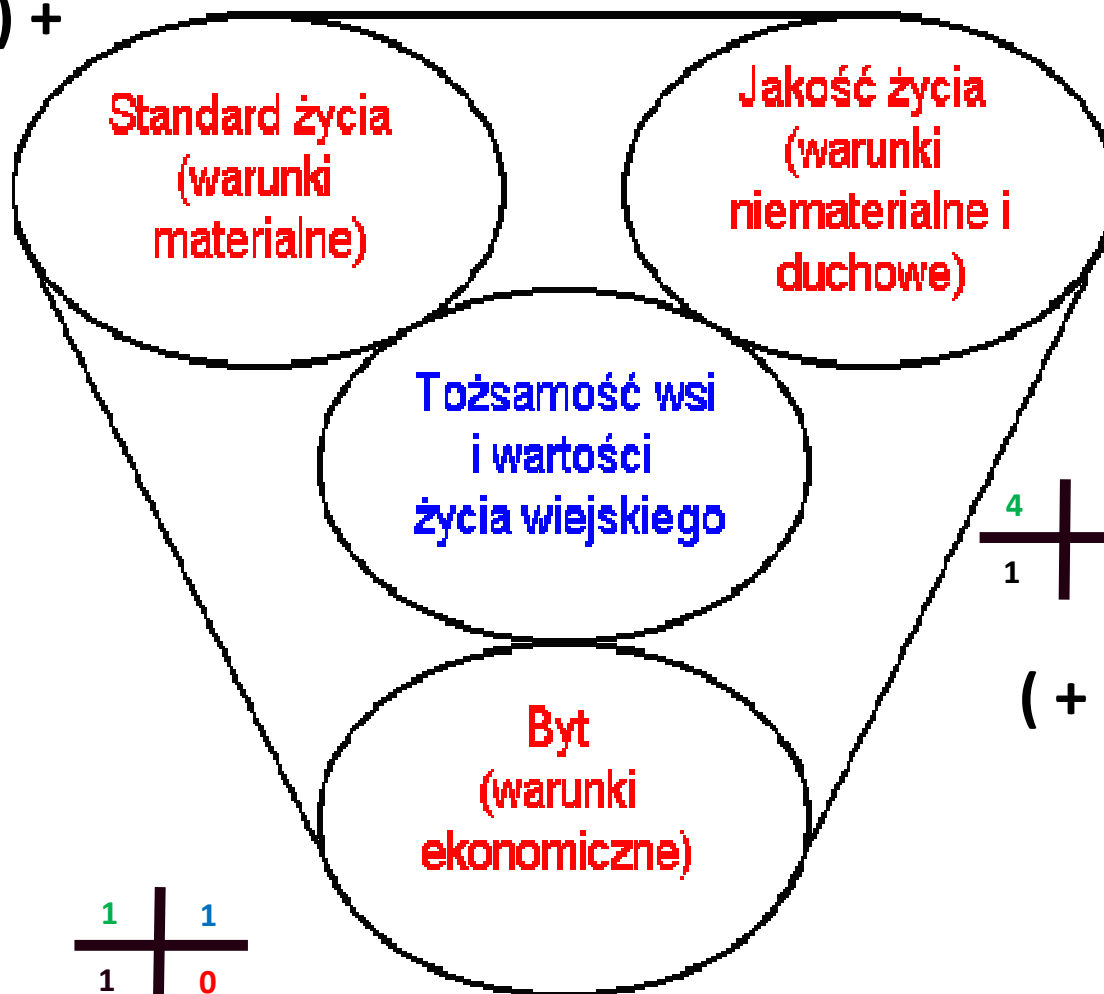
### Analiza potencjału rozwojowego wsi



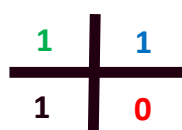
(+) +



(+) =



(+) +



(=) +

Z analizy potencjału rozwojowego wynika, że najsilniejszym obszarem jest standard życia czyli warunki materialne sołectwa. Istnieją jednak pewne przesłanki pogorszenia jego stanu w przyszłości. Stosunkowo silna jest tożsamość, ale ten obszar z kolei nie stanowi takiego „motoru” napędowego przemian w sołectwie. Niezły jest obszar jakości, ale jego stan może ulec niekorzystnemu zachwianiu. Najsłabszym obszarem jest byt i temu obszarowi mieszkańcy powinni poświęcić najwięcej uwagi.

## 6. Wizja rozwoju

***„Tu wypoczniesz, rybę złowisz, a we dworze głowę złożysz”***

Zbydniów wsią zintegrowanych działań organizacji wiejskich, które wykorzystują swój potencjał do zapewnienia mieszkańcom bezpiecznych i godnych warunków życia. Infrastruktura społeczna, sportowa, rekreacyjna i techniczna są na wysokim poziomie i służą mieszkańcom i osobom przyjezdnym do realizacji ich potrzeb i pasji, a odrestaurowany dwór rodziny Horodyńskich wraz z parkiem jest miejscem kultywowania i podtrzymywania tradycji.



Dwór w Zbydniowie.

## 7. Program długoterminowy

Plan i program odnowy wsi Zbydniów. Wizja wsi: *Tu wypoczniesz, rybę złowisz, a we dworze głowę złożysz.*

I. Plan			II. Program odnowy wsi	
1. Cele Co trzeba osiągnąć by urzeczywistnić wizję	2. Co pomoże osiągnąć cel?		3. Co może przeszkodzić?	Projekty, przedsięwzięcia - co wykonamy?
	Zasoby czego użyjemy	ATUTY Silne strony i szanse Co wykorzystamy?	BARIERY Słabe strony Co wyeliminujemy? Zagrożenia Czego unikniemy	
<b>A. TOŻSAMOŚĆ WSI I WARTOŚCI ŻYCIA WIEJSKIEGO</b>				
1. Rozwijanie poczucia wspólnoty poprzez budowanie więzi międzypokoleniowej w oparciu o krajobraz przyrodniczy	teren, opracowana koncepcja, chęci	mnożość stowarzyszeń, wsparcie Gminy, zaangażowanie mieszkańców, wykorzystanie środków zewnętrznych	brak środków finansowych, dezintegracja społeczeństwa, nieznanosć metod i źródeł pozyskiwania funduszy	1.1. wypracowanie wspólnego stanowiska sołectwa w sprawie zaadaptowania Starorzecza Sanu (2012 r.) 1.2. przekonanie władz Gminy (2012 r.) 1.3. pozyskanie funduszy na projekt i realizację (2013 r.) 1.4. utrzymanie terenu poprzez bieżące wykorzystywanie dla celów integracyjnych (2014 i następne)
2. Pamięć o wybitnych mieszkańcach i wydarzeniach	wspomnień mieszkańców, dotychczasowych opracowań	bogata historia sołectwa, dwór Rodziny Horodyńskich, miejsca historyczne	brak współpracy z właścicielem Dworu oraz z Fundacją, która przejęła opiekę nad zabytkiem, brak środków finansowych, niewystarczające zaangażowanie mieszkańców	2.1. „wypracowanie” lokalnego święta na bazie doświadczeń historycznych (2013 r.) 2.2. prelekcje historyczne we Dworze (2013 r. i następne) 2.3. opracowanie publikacji promującej Zbydniów (2013 r.) 2.4. promocja przedsięwzięcia w regionie (2013 r. i następne) 2.5. kontynuacja odbudowy Dworu oraz parku i zaadaptowanie zgodnie z przeznaczeniem (sale konferencyjne, miejsca noclegowe) – 2014 r. – 2018 r.
3. Kulturowanie tradycji i rękodzieła w oparciu o „wioskę tematyczną”	wiedzy pokoleń, wolnego czasu osób posiadających umiejętności rękodzielnicze, starych narzędzi	lokalizację, zaangażowanie pasjonatów, brak podobnych inicjatyw w bliskiej lokalizacji	brak środków finansowych, niewystarczające zaangażowanie mieszkańców	3.1. wzbudzenie w środowisku potrzeby poczucia tożsamości, pielęgnowania tradycji i historii pokoleń (2013 r.) 3.2. pozyskanie środków finansowych na realizację przedsięwzięcia (2013 r.) 3.3. przygotowanie i realizacja projektu przez lokalne stowarzyszenia (2013 r. i następne)

4. kultywowanie tradycji orkiestry dętej	obecnie posiadanych instrumentów oraz członków orkiestry z bogatym doświadczeniem, współpracy z szkołą oraz samorządem	tradycję ponad 80 lat istnienia orkiestry, instrumenty, zainteresowaną młodzież, wsparcie finansowe samorządu oraz środki zewnętrzne	brak zainteresowania młodzieży, niewystarczające środki finansowe na instruktorów, instrumenty oraz stroje dla mażorettek	4.1. przeprowadzenie naboru w szkole podstawowej i gimnazjum (2012 r.) 4.2. pozyskanie środków na instruktora instrumentów dętych (2012 r.) 4.3. zakup brakujących instrumentów (2012 r.) 4.4. pozyskanie środków na instruktora dla mażorettek i zakup strojów (2013 r.) 4.5. bieżące występy i zajęcia z instruktorami (2013 r. i następne)
5. budowanie „nowej” tradycji – REGIONALNY KONKURS PALM WIELKANOCNYCH	wiedzy i doświadczenia w organizacji konkursu, współpracy z parafią	doświadczenie z lat ubiegłych, zaangażowanie mieszkańców, współpraca ze szkołą podstawową, gimnazjum i przedszkolem	niewystarczające środki finansowe, niewystarczające zaangażowanie mieszkańców	5.1. promocja konkursu w środowisku (wiosna 2013 i następne – przed Świętami Wielkanocnymi), 5.2. pozyskiwanie środków finansowych (wiosna 2013 i następne – przed Świętami Wielkanocnymi), 5.3. spotkania w środowiskach szkolnych (wiosna 2013 i następne – przed Świętami Wielkanocnymi), 5.4. przeprowadzenie i promocja konkursu (wiosna 2013 i następne – przed Świętami Wielkanocnymi),
<b>B. STANDARD ŻYCIA</b>				
1. Poprawa bezpieczeństwa mieszkańców (budowa chodników lub ścieżek rowerowych wzdłuż drogi krajowej oraz zatok autobusowych; uzupełnienie oświetlenia)	władze każdych szczebli	dane statystyczne Policji, media, mieszkańcy	Niedostateczna współpraca z GDDKiA oraz z samorządem	1.1. zaangażowanie mieszkańców do podejmowania interwencji (2013 r.) 1.2. zaangażowanie mediów do nagłośnienia sprawy (2013 r.) 1.3. zacieśnienie współpracy z policją (2013 r.) 1.4. budowa ścieżek rowerowych i zatok autobusowych (2014 r.) 1.5. uzupełnienie oświetlenia ulicznego (2014 r.)
2. Poprawa estetyki centrum sołectwa oraz zagospodarowanie przestrzeni w zakresie sportowo-rekreacyjnym	koncepcji, współpracy na szczeblu samorządowym, zaangażowania mieszkańców	koncepcja, pomysły młodzieży, niezagospodarowany teren	niewystarczające zaangażowanie mieszkańców, brak środków finansowych, niewłaściwa współpraca z samorządem	2.1. zaplanowanie zagospodarowania terenu (2014 r.) 2.2. przygotowanie projektu oraz pozyskiwanie środków finansowych (2014 r.), 2.3. konsultacje z mieszkańcami (2014 r.) 2.4. realizacja zadania (2015-2016 r.)

3. Stworzenie na bazie remizy OSP centrum kultury (biblioteka, sala konferencyjna, garaże i pomieszczenia OSP)	istniejącego budynku, posiadanego projektu, współpracy z samorządem, zaangażowania strażaków	zaangażowanie i determinacja strażaków, wola realizacji inwestycji przez samorząd,	niewystarczające środki finansowe, brak woli samorządu,	3.1. zaplanowanie środków w budżecie na kolejny rok (2012 r.), 3.2. zatwierdzenie projektu wg wypracowanej w społeczeństwie wizji przebudowy obiektu (2012 r.) 3.3. pozyskanie zewnętrznych środków (2013 r.), 3.4. realizacja inwestycji (2013-2014 r.)
<b>C. JAKOŚĆ ŻYCIA</b>				
1. Współpraca stowarzyszeń na rzecz współuczestnictwa w życiu publicznym	członków poszczególnych organizacji, przestrzeń publiczną do wspólnych inicjatyw	potencjał organizacji, wiedza i doświadczenie, lokalnych liderów	sytuacje konfliktowe, rozbieżności wizji w osiągnięciu wspólnego celu	1.1. spotkania integracyjne przedstawicieli stowarzyszeń (2012 r. i następne) 1.2. coroczne opracowywanie wizji krótkoterminowych (2012 r. i następne) 1.3. dążenie od ilości do jakości NGO (2012 r. i następne)
2. Współpraca sąsiedzka – „wiosenne porządki”	pomysł, środki finansowe sołectwa, członków lokalnych organizacji pozarządowych	doświadczenie zdobyte podczas akcji „sprzątanie świata”, dobra współpraca ze szkołami, zaangażowanie mieszkańców w dbałość o własne otoczenie	niewystarczające zaangażowanie mieszkańców, zła współpraca w środowisku	2.1. zaplanowanie środków w budżecie sołectwa (jesień 2012 r. i lata następne), 2.2. promocja akcji w środowisku (ulotki, współpraca z parafią – marzec 2013 r. i lata następne), 2.3. realizacja porządków połączona ze wspólnym grillowaniem (w zależności od warunków atmosferycznych – wiosna – jesień 2013 r. i lata następne)
<b>D. BYT</b>				
1. Realizacja zadań inwestycyjnych w oparciu o pozyskane przez sołectwo fundusze	teren, koncepcja, władze Gminy, środki zewnętrzne, wiedza, doświadczenie innych (dobre praktyki)	teren, otwartość władz, istniejące stowarzyszenia	dezintegracja, brak środków finansowych, nieżyczliwość społeczne	1.1. realizacja koncepcji rozwoju Starorzecza Sanu przez Gminę lub lokalne stowarzyszenie (w zależności od możliwości pozyskania funduszy) – 2013 r. 1.2. przejęcie opieki nad terenem przez lokalne stowarzyszenie – 2013 r. 1.3. czerpanie korzyści finansowych z funkcjonowania w/w centrum (2014 r. i następne) 1.4. realizacja kolejnych inwestycji w sołectwie w oparciu o wypracowany zysk (2015 r. i następne)

<p>2. Promocja przedsiębiorców poprzez współzawodnictwo sportowe połączone z dorocznym wyróżnieniem przedsiębiorcy</p>	<p>lokalne boisko sportowe, działacze sportowych, zaprzyjaźnionych sponsorów</p>	<p>dość duża ilość przedsiębiorców, lokalne boisko, zaangażowanie organizacji pozarządowych, współpracy z samorządem</p>	<p>niewystarczająca ilość środków finansowych, niewystarczające zainteresowanie przedsiębiorców, zła współpraca z LZS-em oraz Kołem Polskiego Związku Wędkarskiego</p>	<p>2.1. zaplanowanie środków finansowych oraz terminu imprezy (jesień 2012 r. i lata następne),  2.2. powołanie zespołu, który przygotowuje regulamin i wytypuje przedsiębiorcę do wyróżnienia (wiosna 2013 r. i lata następne),  2.3. wystosowanie zaproszeń oraz rozpropagowanie imprezy (maj 2013 r. i lata następne),  2.4. realizacja zadania, wyróżnienie przedsiębiorcy (wakacje 2013 r. i lata następne).</p>
--	--	--	--	---

## 8. Program krótkoterminowy

### PROGRAM KRÓTKOTERMINOWY ROZWOJU WSI

Kluczowy problem	Odpowiedź	Propozycja projektu (nazwa)	Czy nas stać na realizację? (tak/nie)		Punkcja	Hierarchia
			Organizacyjnie	Finansowo		
Co nas najbardziej zintegruje?	Wspólna praca, wspólna realizacja zadań (poczucie obowiązku)	Kultywowanie tradycji (dożynki parafialne) – 15.08.2012 r.	TAK	NIE	21	I
Na czy nam najbardziej zależy?	Na integracji mieszkańców	Piknik sportowo-rekreacyjny (wrzesień/październik 2012 r.)	TAK	NIE	14	IV
Co nam najbardziej przeszkadza?	Brak wspólnej wizji rozwoju sołectwa	Warsztaty rozwoju wsi poprowadzone przez zewnętrznego moderatora (listopad 2012)	TAK	NIE	19	II
Co najbardziej zmieni nasze życie?	Zacieśnienie współpracy pomiędzy NGO; wspólny sukces	Piknik – pożegnanie lata (wrzesień/październik 2012)	TAK	NIE	9	V
Co nam przyjdzie najłatwiej?	Poprawa estetyki sołectwa	Sprzątanie sołectwa (marzec 2013)	TAK	TAK	16	III
<b>Projekt Małych Grantów</b>	„Poprawa estetyki Zbydniowa poprzez oznakowanie ulic, zamontowanie koszy i tablic ogłoszeniowych, opracowanie i dystrybucja map informacyjno-promocyjnych oraz przeprowadzenie warsztatów odnowy wsi”					



## 9. Informacje dodatkowe

Grupa Odnowy Wsi ze Zbydniowa (gmina Zaleszany) uczestniczyła w warsztacie przeprowadzonym w świetlicy Domu Ludowego w Majdanie Golczańskim w dniach 16 - 17.07.2012 roku wraz z przedstawicielami sołectwa Gorzyce (gmina Gorzyce), Bystre (gmina Krzeszów) i Majdan Golczański (gmina Jarocin).

Szkolenie uzyskało wśród uczestników wysokie i bardzo wysokie oceny – średnia 4,8. Najlepiej oceniono ogólny poziom, metodykę, atmosferę i relacje między uczestnikami i trenerami oraz satysfakcję z udziału i spełnienie oczekiwań.



Grupa Odnowy Wsi w czasie warsztatów.