

Wzór

Miejscowość, dnia
Zaleszany, 2010.06.02

PROTOKÓŁ Nr 1

Komisji ds. szacowania szkód *powodziowych* w infrastrukturze komunalnej spowodowanych przez powódź/ ~~intensywne opady deszczu~~ która/e wystąpiła/y w dniach 19-23.05.2010 r.

Komisja powołana zarządzeniem nr 51/10 z dnia 1.06.2010 r. przez Wójta Gminy Zaleszany w składzie:

w składzie:)

1. Stefan Skrzydlak - Przewodniczący
2. Kazimierz Hawryło - Członek
3. Stanisław Cygan - Członek
4. Jan Bielecki - Członek

(ew.)


przy udziale :

Komisja w składzie jw. przeprowadziła wizję w terenie dotkniętym skutkami *powodzi* i stwierdziła uszkodzenia na następujących obiektach :

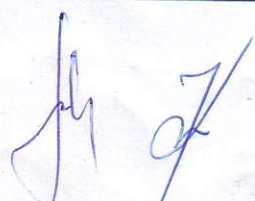


Rodzaj obiektu	Wartość [zł]
1. Drogi <i>gminne</i> na długości 10.505 mb oraz przepustów w ciągach dróg (szt.) -	1.330.809,00
2. mosty (szt.) i kładki (szt.)
3. budynki komunalne w tym : - szkoła (szt.) - ośrodek zdrowia (szt.) - dom kultury (szt.)
4. <i>Gminna</i> sieć wodociągowa i obiekty - stacja uzdatniania wody (szt.) - przepompownie (szt.)
5. <i>Gminna</i> sieć kanalizacyjna na długości mb i obiekty - oczyszczalnia ścieków (szt.)
6. urządzenia melioracyjne - rowy melioracyjne mb
7. Inne - stadion(szt.) - parking(szt.)
Razem:	1.330.809,00

W tym :

1. Drogi *gminne* oraz przepusty w ciągu dróg :



Lp.	Miejscowość	Nazwa drogi (miejscowa), numer drogi	Długość, powierzchnia zniszczeń	(Kilometraż) od km ... do km	Opis zniszczeń	Wartość [zł] zniszczeń
1	Dzierdziówka	Nr 1503. relacji Dzierdziówka -- Grabczyny	mb 1370 m ² 5480	0+000 – 1+370	Droga o naw. żuźłowej zniszczona nawierzchnia, rozjeżdżona podczas dowożenia piasku na wał	72.336
2	Kotowa Wola	Droga Kotowa Wola- do wału na Łęgu, dz. nr ewid. 1922/1, 1274, 1689, 1272/1	mb 1700 m ² 5550	0+000 – 0+1700	Droga o naw. tłuczniowej żuźłowej, zniszczona przez pojazdy gąsienicowe dowożące piasek na wał na Łęgu	220.125
3.	Kotowa Wola	Od drogi Powiatowej przez rz. Osę i pastwisko, część dz. Ewid. 1218/29, 1695/3	mb 750 m ² 2250	0+000 – 0+750	Droga o nawierzchni żuźłowej rozmokła po wylewie rz. Osa	146.250
4.	Kępie Zaleszańskie	Od drogi Powiatowej nr 1016 do rz. Osa, dz. Nr ewid. 986, 1005	Mb 500 1500 m ²	0+000 – 0+500	Droga o nawierzchni żuźłowej rozmokła po wylewie rz. Osa	97.500
5.	Kępie Zaleszańskie	Od drogi Powiatowej nr 1016 do oczyszczalni ścieków i wału rz. Łęg.	Mb 1450 5650 m ²	0+000 – 1+450	Droga o nawierzchni żuźłowej częściowo zalana przez rz. Osa oraz rozjeżdżona przez ciężki sprzęt	352.850
6.	Skowierzyn	Od drogi powiatowej do wału rz. San dz. Nr 1064, 166	2905 mb 13200 m ²	0+350 – 0+850 1+425 – 2+250 2+250 – 3+830	Droga tłuczniowa zniszczona przez ciężki sprzęt dowożący piasek i materiały do wału	441.748

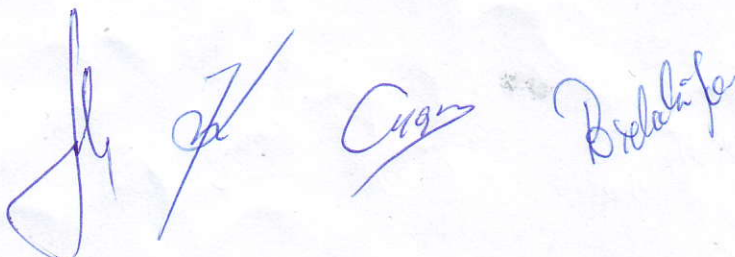
	Od drogi wew. Nr ewid. 166 do wału tzw. „Bani” - nr ewid. 147	630 mb 1890 m ²	0+000 – 0+630	Droga tłuczniowa zniszczona przez ciężki sprzęt dowożący piasek i materiały do wału	
	Od drogi wew. Nr ewid. 166 do wału tzw. Zasdole – Dz. Ewid Nr 80	1200 mb 3600 m ²	0+000 – 1+200	Droga tłuczniowa zniszczona przez ciężki sprzęt dowożący piasek i materiały do wału rz. San	
Razem:					1.330.809,00

2. Mosty i Kładki:

Lp.	Miejscowość	Nazwa drogi (miejscowa), numer drogi	(Kilometraż) w km	Opis zniszczeń	Wartość [zł]
1 most	Nr drogi droga na dz. nr ewid.	0+350	Podmyte podpory mostu, zniszczone umocnienia przyczółków, zniszczona nawierzchnia mostu.
2 kładka	Nr drogi droga na dz. nr ewid.	3+500	Podmyte podpory kładki, zniszczone poręcze metalowe, uszkodzona nawierzchnia drewniana kładki.
Razem:				

3. Budynki komunalne:

Lp.	Miejscowość	Nazwa	Opis zniszczeń	Wartość [zł]
1	Szkoła Podstawowa	Zalane piwnice do wys. ok. 1m, zamulenie piwnic, lokalne podmycie fundamentów, zniszczenie izolacji przeciwwilgociowej.
2	Ośrodek zdrowia	Zalane piwnice i kotłownia do wys. ok. 50 cm, uszkodzony piec co. Zniszczone płytki posadzkowe.
3	Dom Kultury	Zalane piwnice i pomieszczenia gospodarcze, magazyny, zniszczone archiwa.
Razem:			



4. Sieć wodociągowa i obiekty:

Lp.	Miejscowość	Rodzaj	Wielkość zniszczeń	Opis zniszczeń	Wartość [zł]
1	<i>Pompownia</i>		<i>Zalanie przepompowni do wys. ok. 80 cm., zamulenie filtrów pomp, uszkodzona instalacja elektryczna.</i>
2	<i>Stacja uzdatniania wody</i>		<i>Zalane pomieszczenia stacji, do wys. ok. 50 cm., uszkodzona instalacja elektryczna.</i>
Razem:				

5. Sieć kanalizacyjna i obiekty:

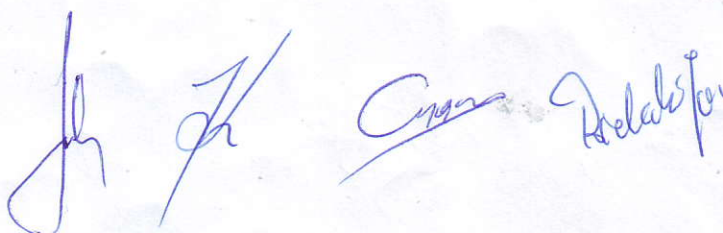
Lp.	Miejscowość	Rodzaj	Wielkość zniszczeń	Opis zniszczeń	Wartość [zł]
1	<i>Oczyszczalnia ścieków</i>		<i>Oberwanie skarpy wokół oczyszczalni, zamulenie studni.</i>
Razem:				

6. Rowy melioracyjne (podać typ) urządzenia melioracyjne :

Lp.	Miejscowość	Rodzaj	Wielkość zniszczeń	Opis zniszczeń	Wartość [zł]
1	<i>Rów melioracyjny</i>	<i>mb</i>	<i>Zamulone rowy, zerwane zabezpieczenia z płytek betonowych</i>
Razem:				

7. Inne (wyszczególnić):

Lp.	Miejscowość	Rodzaj	Wielkość zniszczeń	Opis zniszczeń	Wartość [zł]
1	<i>Stadion</i>	<i>m²</i>	<i>Zamulenie płyty boiska, zniszczenie ogrodzenia.</i>
2	<i>Parking</i>	<i>m² mb</i>	<i>Wymyta nawierzchnia tłuczniowa parkingu, zniszczona droga dojazdowa o nawierzchni asfaltowej.</i>
Razem:				



Podpisy Komisji:

Stefan Skrzydlak -


Kazimierz Hawryło -

Stanisław Cygan -

Jan Bielecki -

(ew.)

przy udziale :



Uwaga: każda strona winna być parafowana przez członków komisji.

Załączniki;

Zał. nr 1 – Informacja o stratach

Zał. nr 2 – Oświadczenie