

legenda:

- 1 - istniejący budynek domu ludowego, murowany, kryty blachą
- 2 - istniejący budynek zaplecza-klubu, murowany, kryty blachą
- 3 - istniejący budynek mieszkalny, murowany, kryty blachą
- 4 - istniejący budynek gospodarczy, murowany, kryty blachą
- 5 - istniejące boisko piłkarskie poddane modernizacji
- 6 - projektowana zatoka parkingowa na 10 stanowisk
- 7 - projektowana bieżnia o nawierzchni poliuretanowej
- 8 - projektowane boisko do siatkówki o nawierzchni poliuretanowej
- 9 - projektowane boisko do tenisa o nawierzchni poliuretanowej
- 10 - projektowana altanka ogrodowa, drewniana, kryta blachą
- 11 - projektowane utwardzenie placu pod scenę mobilną

projektowane chodniki z kostki brukowej betonowej

projektowana huśtawka dwusiedziskowa

projektowana "spreżynka"

projektowane centrum zabaw

projektowana piaskownica

projektowana ławka parkowa

projektowany kosz parkowy

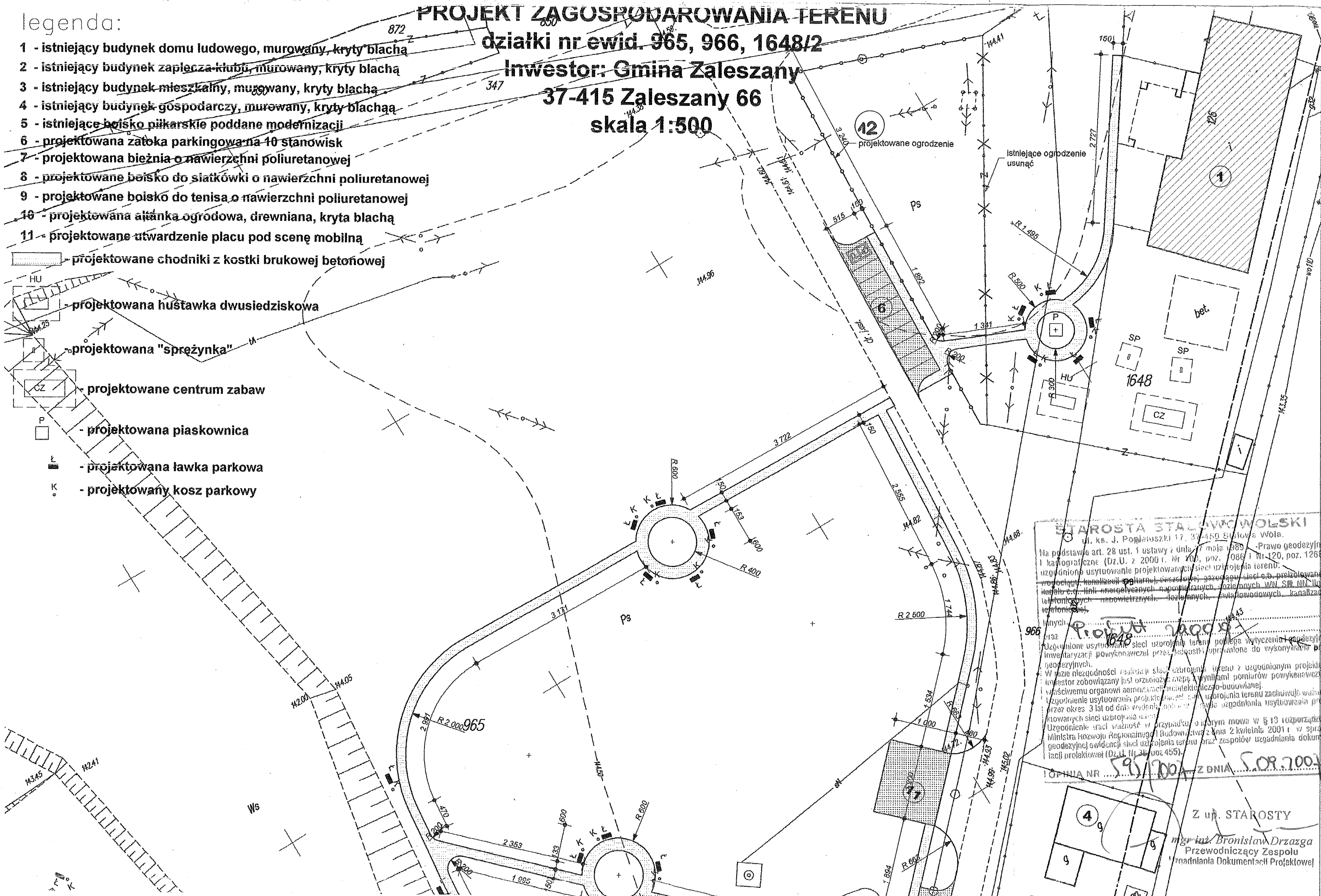
PROJEKT ZAGOSPODAROWANIA TERENU

działki nr ewid. 965, 966, 1648/2

Investor: Gmina Zaleszany

37-415 Zaleszany 66

skala 1:500



STAROSTA STALOWOWOLSKI
 ul. ks. J. Popiełuszki 17, 37-450 Stalowa Wola.
 Na podstawie art. 28 ust. 1 ustawy z dnia 17 maja 1989 r. - Prawo geodezyjne i kartograficzne (Dz.U. z 2000 r. Nr 700, poz. 986 i Nr 120, poz. 1268) uzgodniłem usytuowanie projektowanych sieci uzbrojenia terenu: wodociągowej, kanalizacyjnej, gazociągowej, energetycznej, sieci o.p. przelazowanej, kablowej, linii energetycznych napowietrznych, rozległych WLN, SBN, NN, linii telekomunikacyjnych, napowietrznych, doziemnych, światłowodowych, kanalizacji telefonicznej.

Innych:
 965
 966
 1648

Projekt 1648

Uzgodnienie usytuowania sieci uzbrojenia terenu polega na wytyczeniu geodezyjnej inwentaryzacji wykonawczej przez jednostki uprawnione do wykonywania prac geodezyjnych.

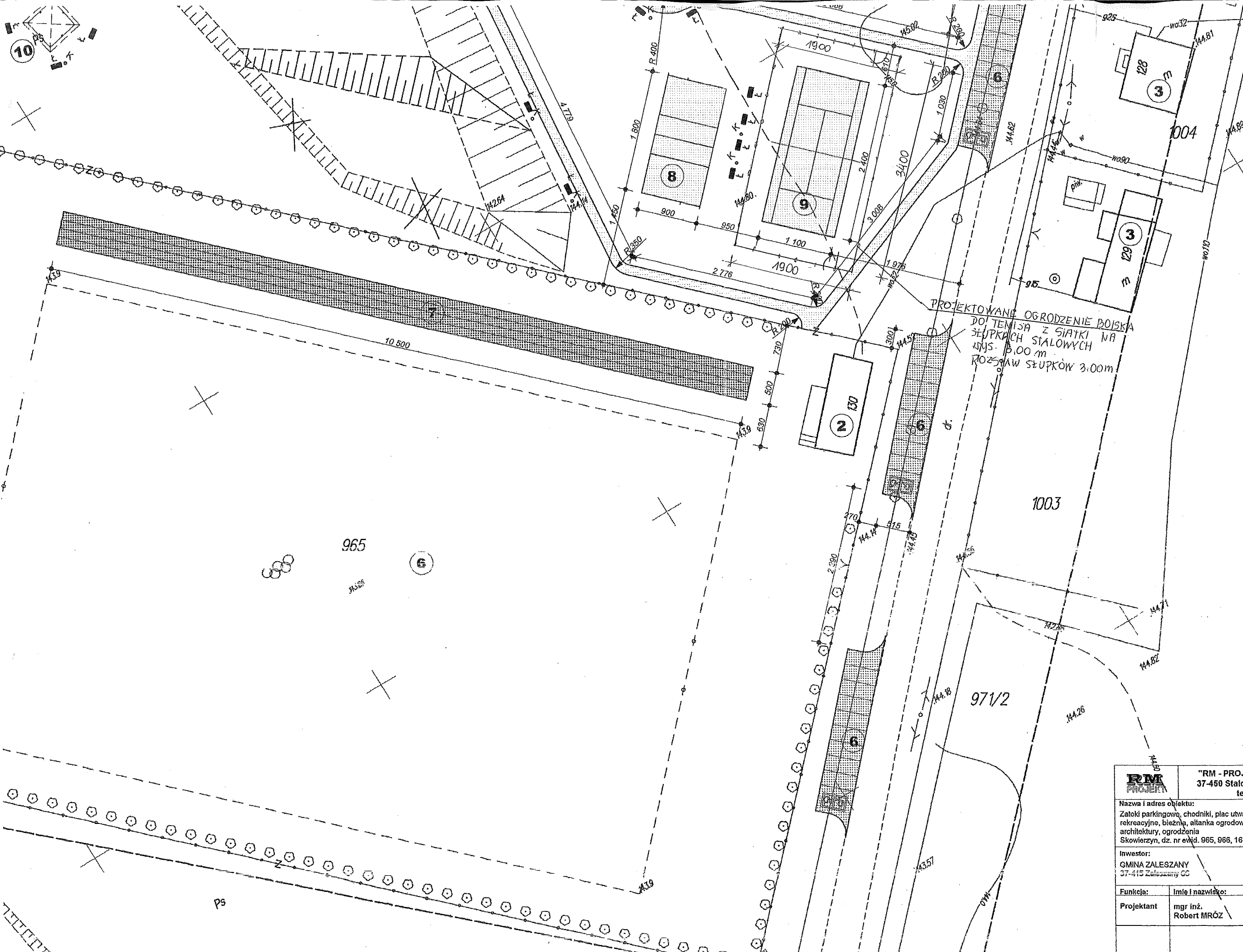
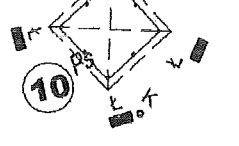
W razie niezgodności realizacji sieci uzbrojenia terenu z uzgodnionym projektem, inwestor zobowiązany jest orzeczyć mapę i wyniki pomiarów powykonawczych i wysławić organowi administracji architektoniczno-budowlanej.

Uzgodnienie usytuowania projektowanej sieci uzbrojenia terenu zachowuje ważność przez okres 3 lat od dnia wydania opinii, z wyjątkiem uzgodnienia usytuowania projektowanych sieci uzbrojenia terenu.

Uzgodnienie urali ważność w przypadku o którym mowa w § 19 rozporządzenia Ministra Rozwoju Regionalnego i Budownictwa z dnia 2 kwietnia 2001 r. w sprawie geodezyjnej ewidencji sieci uzbrojenia terenu oraz zespołów uzgadniania dokumentacji projektowej (Dz.U. Nr 31, poz. 455).

OPINIA NR **595/2007** Z DNIA **5.09.2007**

Z up. STAROSTY
mgr inż. Bronisław Drzazga
 Przewodniczący Zespołu
 Nadzoru nad Dokumentacją Projektową



PROJEKTOWANE OGRODZENIE BOISKA
DO TENISA Z SIATKI NA
SŁUPKACH STALOWYCH
WYS. 1,00 m
ROZSTAW SŁUPKÓW 3,00 m

STAROSTA STAŁOWOWOL
Powiatowy Ośrodek Dokumentacji Geodezji
i Kartograficznej w Stalowej Woli

W obszarze oznaczonym linią do
aktualizacji treści mapy zasadniczej. Dokument
ten służy uzupełnianiu przyjętego do zasobu powiatu
w dniu **14 SIE 2007** i zaawidencji
pod nr **2667-29/2007**.

Niniejsza mapa może służyć do celów projektowych.
Projektowane obiekty budowlane wysięgające poza
granice podlegają wytyczeniu i inżynierskiej powył
przez jednostki uprawnione do wykonywania prac geod
Stalowa Wola, dnia **14 SIE 2007** r. podpis
.....

mgr inż.
S. Mróz
Powiatowy Geodeta

		"RM - PROJEKT" Usługi Projektowe Robert Mróz 37-450 Stalowa Wola, ul. 1-go Sierpnia 12 pok. 223 tel. 015 642 10 83, 600 047 552		
Nazwa i adres obiektu: Zatoki parkingowa, chodniki, plac utwardzony, boiska rekreacyjne, bieżnia, altanka ogrodowa, elementy małej architektury, ogrodzenia Skowierzyn, dz. nr ewid. 965, 966, 1648/2		Branża: Budowlana	Skala: 1:500	
Inwestor: GMINA ZALESZANY 37-415 Zaleszany 00		Nazwa rysunku: Zagospodarowanie terenu		
Funkcja: Projektant	Imię i nazwisko: mgr inż. Robert MRÓZ	Nr uprawnień: K-88/02	Podpis: 	Nr rys.: 1
			Data: wrzesień 2007	