


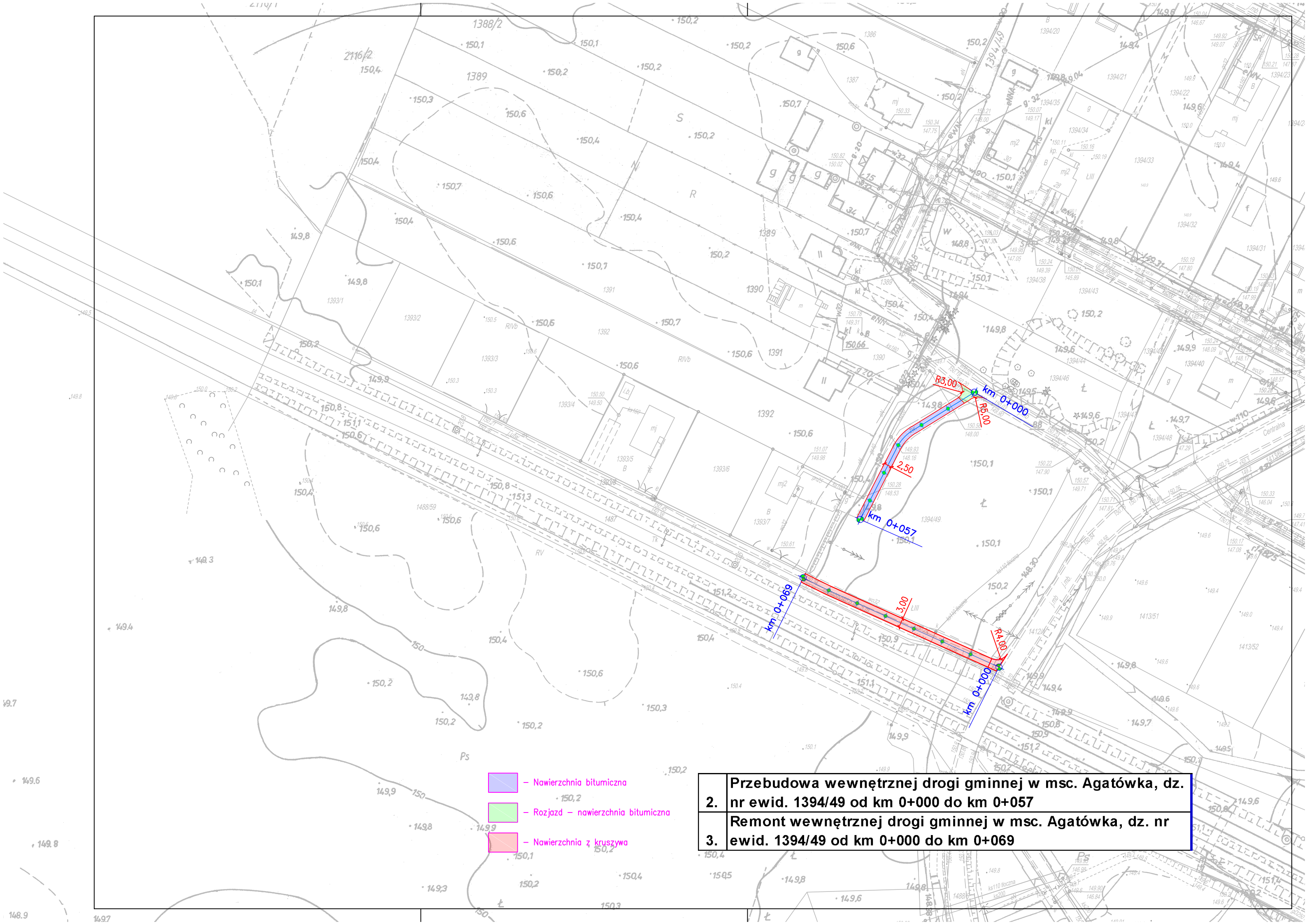





-  - Nawierzchnia bitumiczna
-  - Rozjazd - nawierzchnia bitumiczna
-  - Nawierzchnia z kruszywa

Przebudowa wewnętrznej drogi gminnej w msc. Agatówka, dz. nr ewid. 1512/7 od km 0+000 do km 0+303



- Nawierzchnia bitumiczna
- Rozjazd - nawierzchnia bitumiczna
- Nawierzchnia z kruszywa

2.	Przebudowa wewnętrznej drogi gminnej w msc. Agatówka, dz. nr ewid. 1394/49 od km 0+000 do km 0+057
3.	Remont wewnętrznej drogi gminnej w msc. Agatówka, dz. nr ewid. 1394/49 od km 0+000 do km 0+069

-  - Nawierzchnia bitumiczna
-  - Rozjazd - nawierzchnia bitumiczna
-  - Nawierzchnia z kruszywa

Przebudowa wewnętrznej drogi gminnej w msc Dzierdziówka
4. dz. nr ewid. 262 0+000 do km 0+619

km 0+300

km 0+200

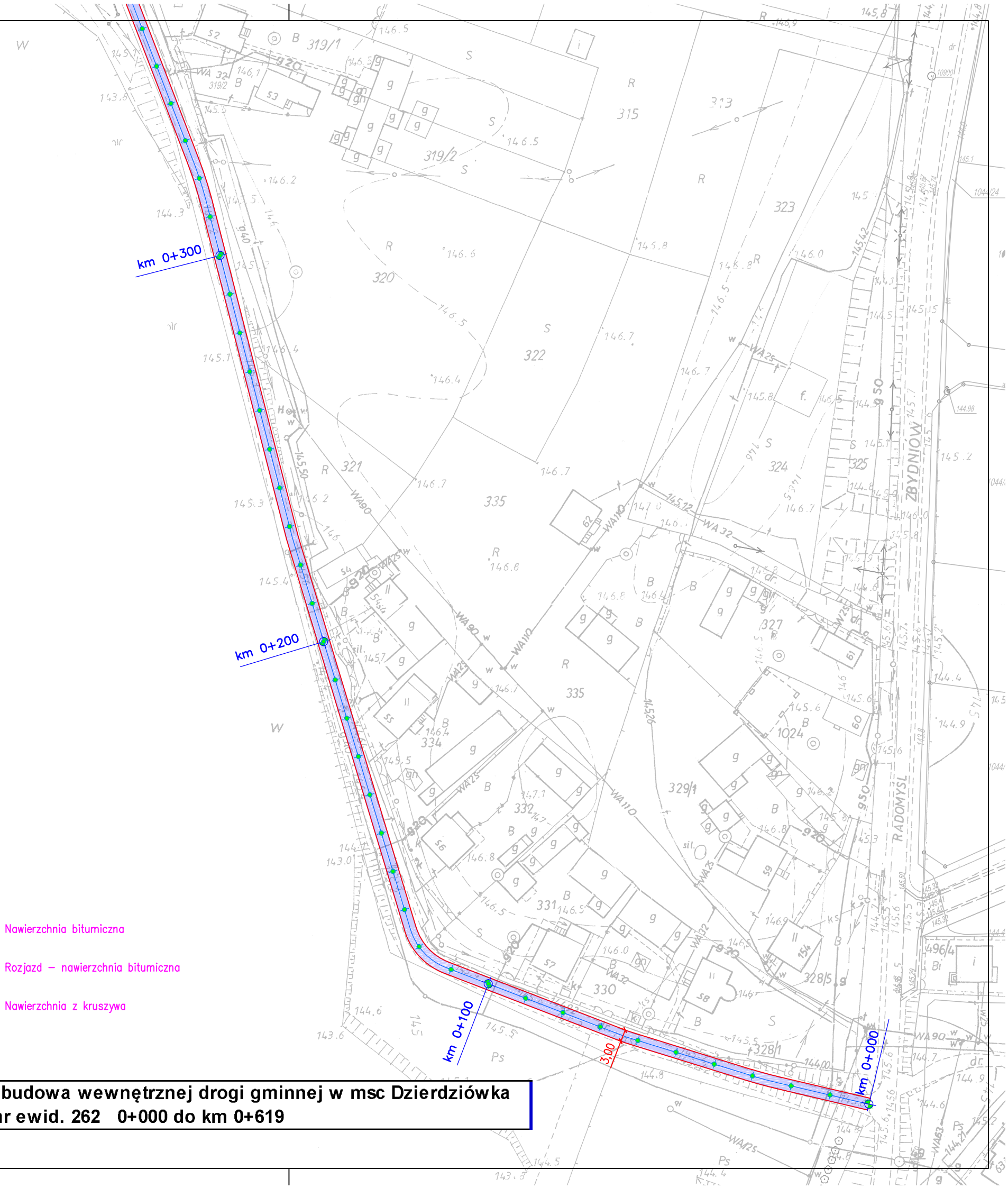
km 0+100

3,00




km 0+000

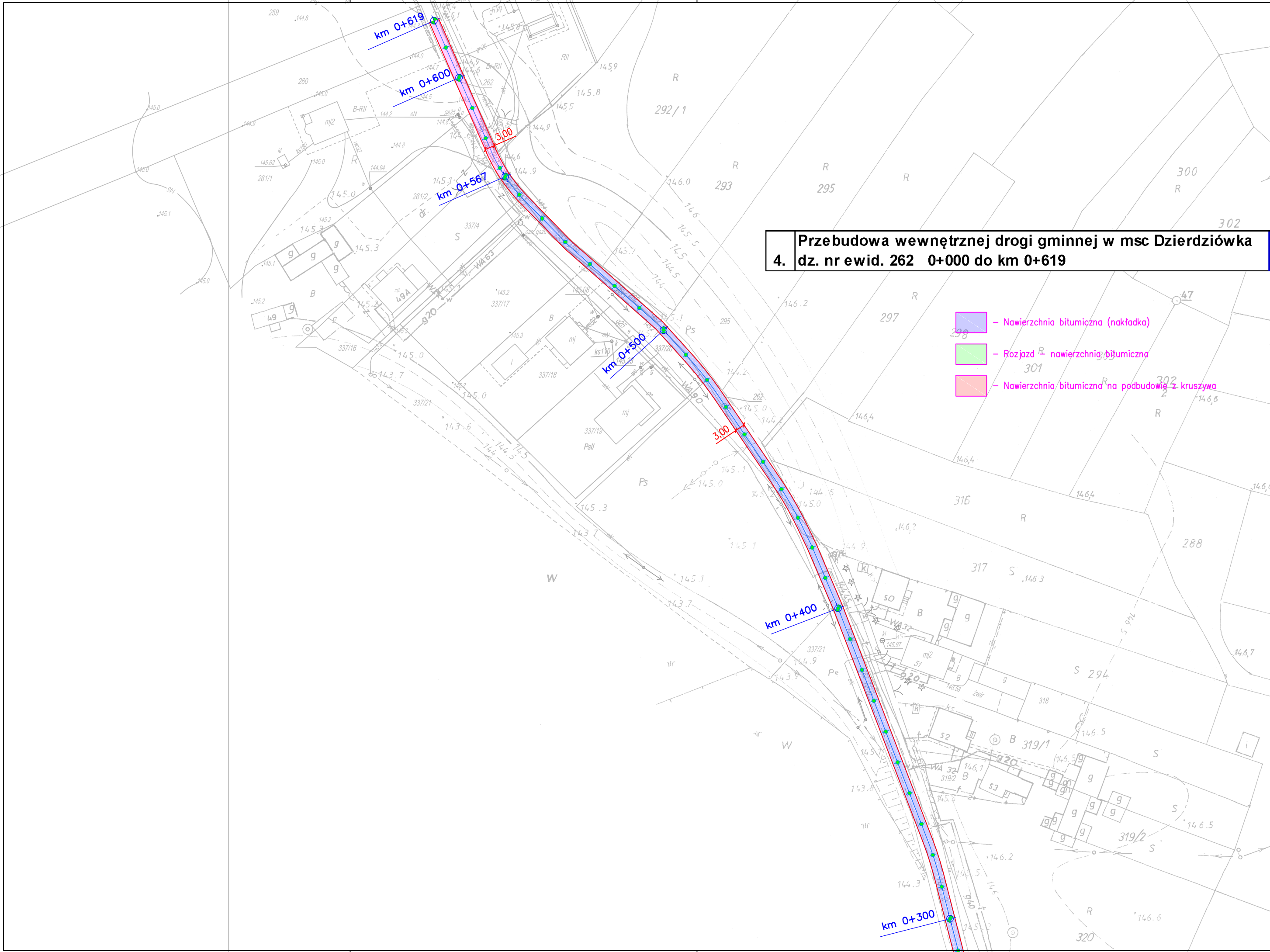
ZBYDNIÓW

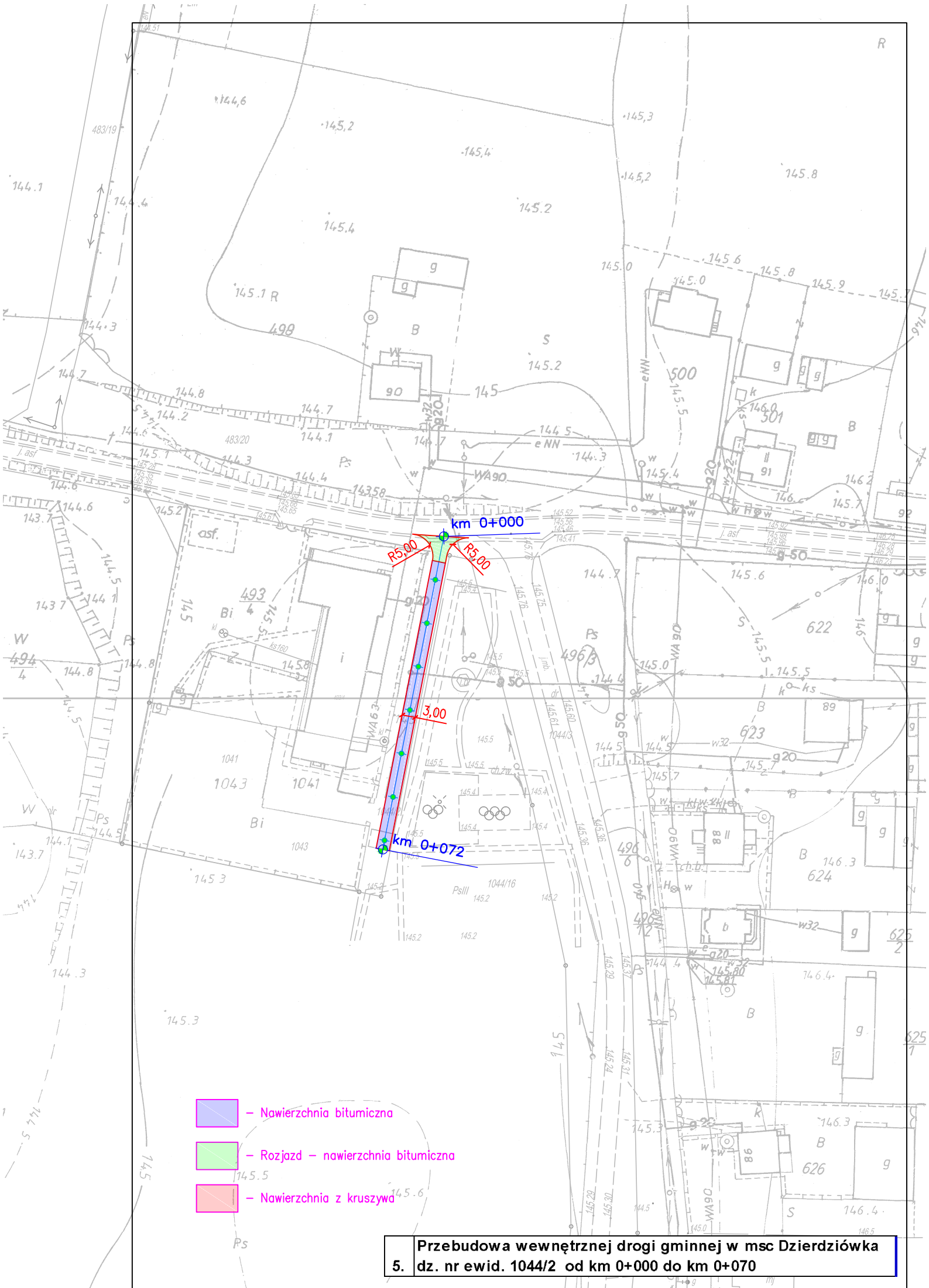
RADOMYSŁ



**Przebudowa wewnętrznej drogi gminnej w msc Dzierżówka
4. dz. nr ewid. 262 0+000 do km 0+619**

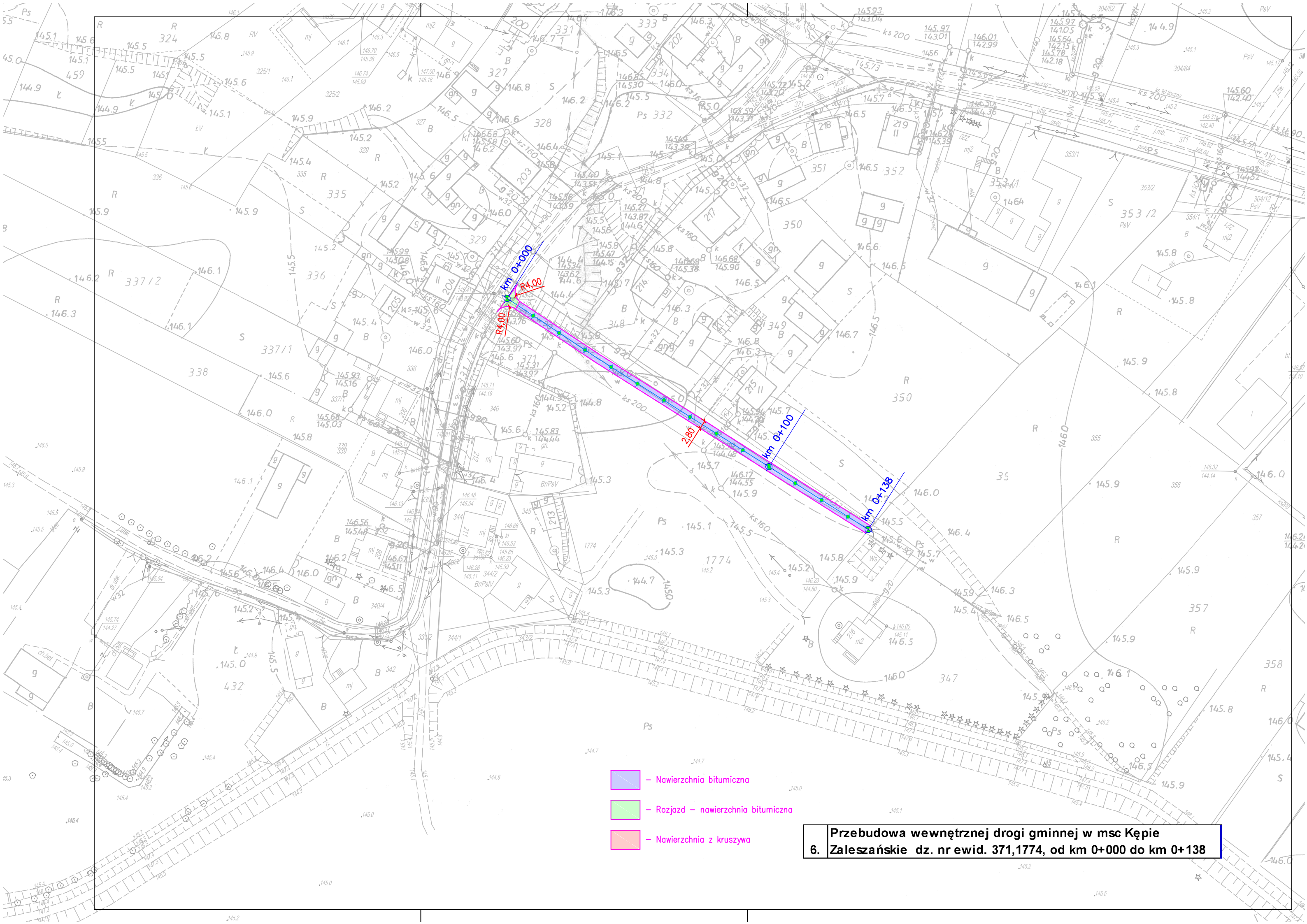
-  - Nawierzchnia bitumiczna (nakładka)
-  - Rozjazd R nawierzchnia bitumiczna
-  - Nawierzchnia bitumiczna na podbudowie z kruszywa





- Nawierzchnia bitumiczna
- Rozjazd - nawierzchnia bitumiczna
- Nawierzchnia z kruszywa

Przebudowa wewnętrznej drogi gminnej w msc Dzierżkówka
5. dz. nr ewid. 1044/2 od km 0+000 do km 0+072

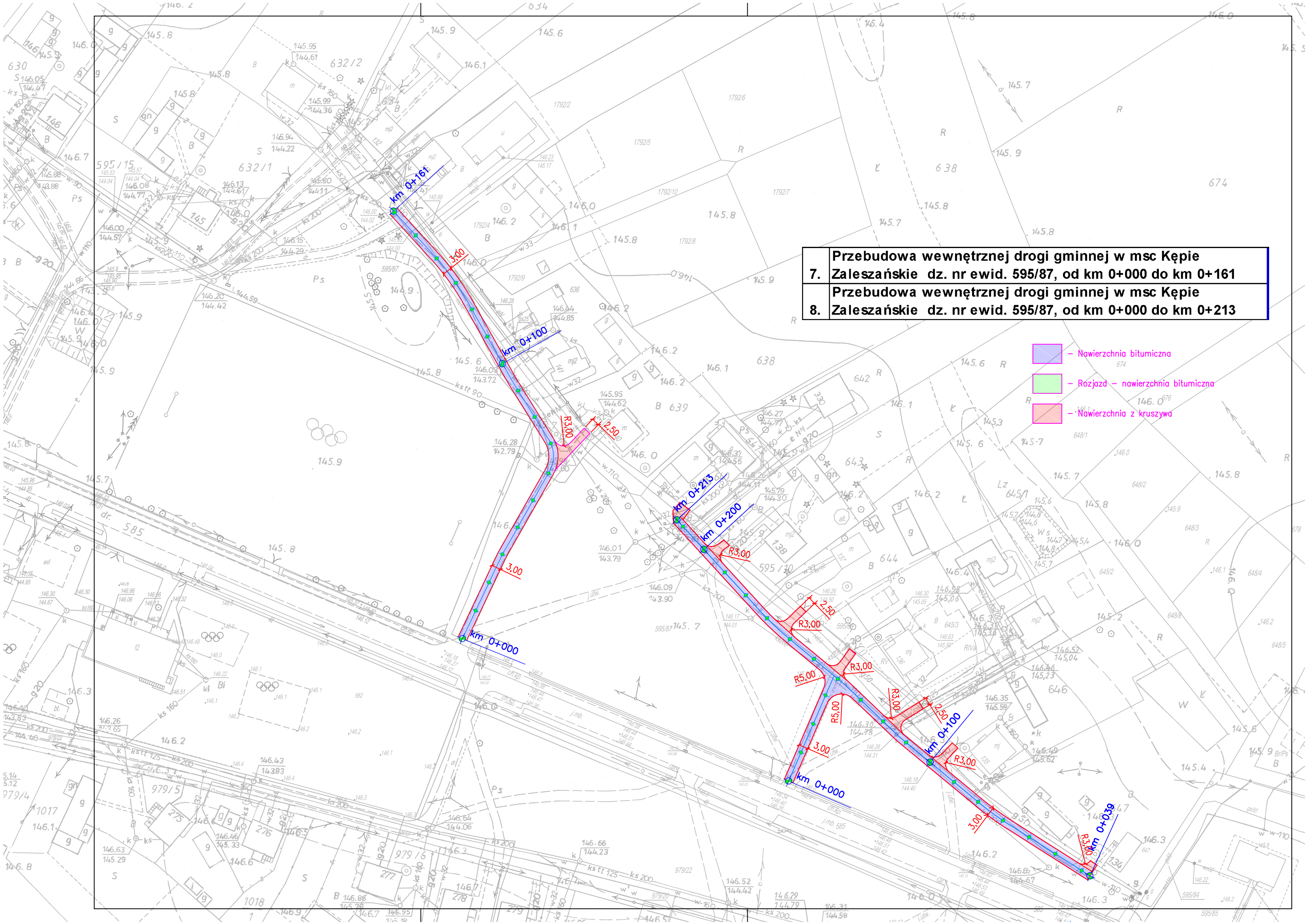


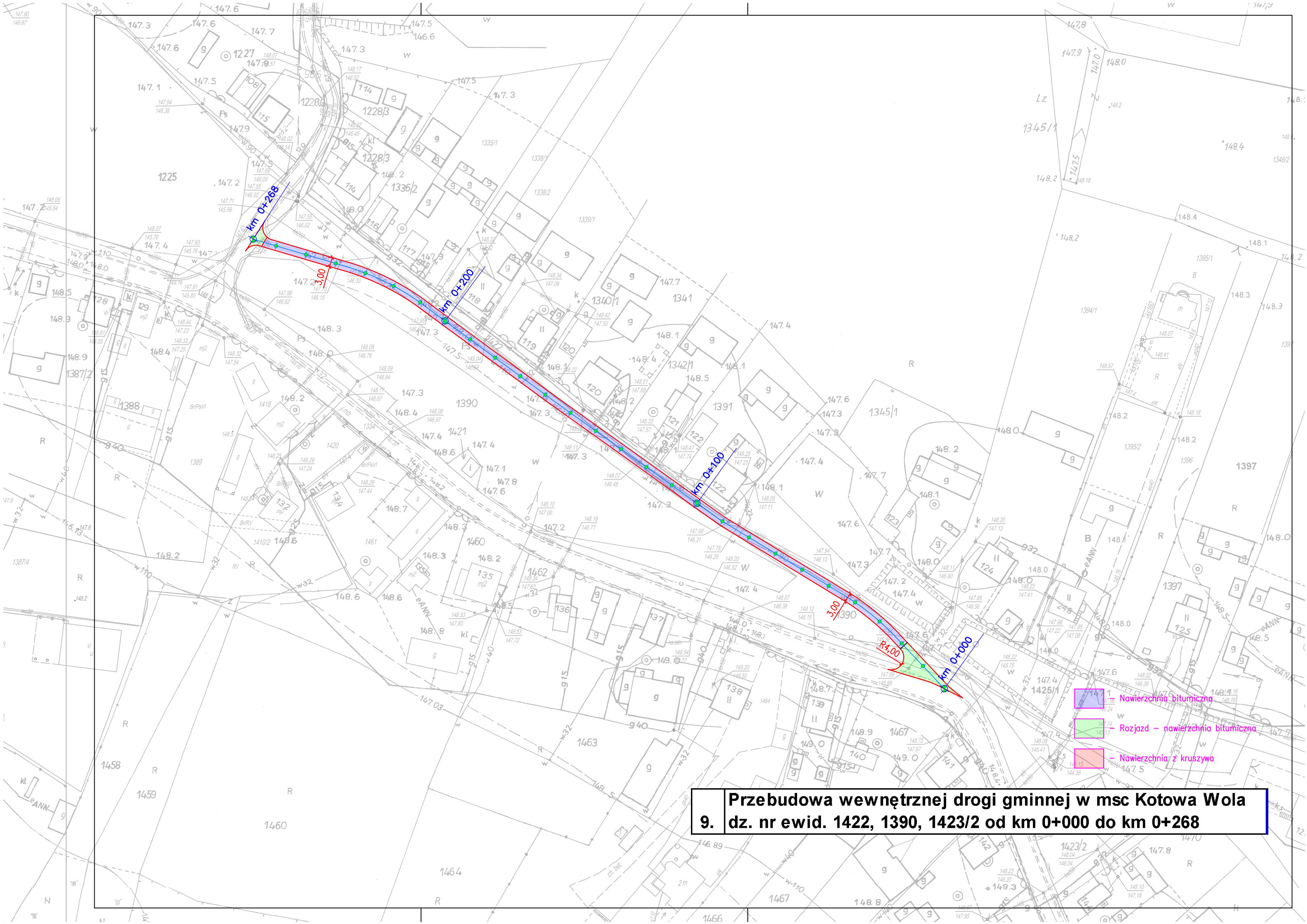
- Nawierzchnia bitumiczna
- Rozjazd - nawierzchnia bitumiczna
- Nawierzchnia z kruszywa

Przebudowa wewnętrznej drogi gminnej w msc Kępie
6. Zaleszańskie dz. nr ewid. 371,1774, od km 0+000 do km 0+138

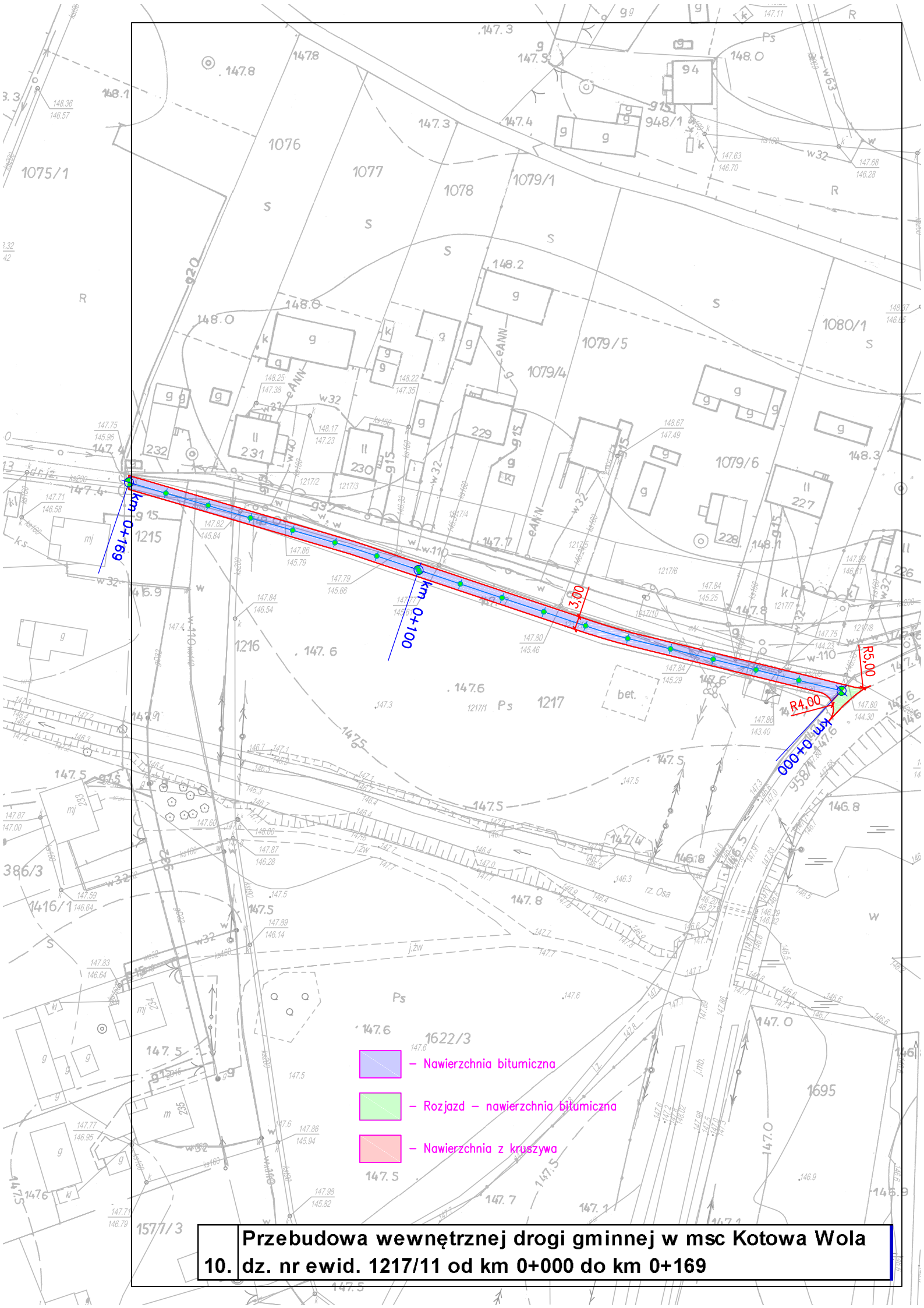
Przebudowa wewnętrznej drogi gminnej w msc Kępie
7. Zaleszańskie dz. nr ewid. 595/87, od km 0+000 do km 0+161
8. Zaleszańskie dz. nr ewid. 595/87, od km 0+000 do km 0+213

- Nawierzchnia bitumiczna
- Rozjazd - nawierzchnia bitumiczna
- Nawierzchnia z kruszywa



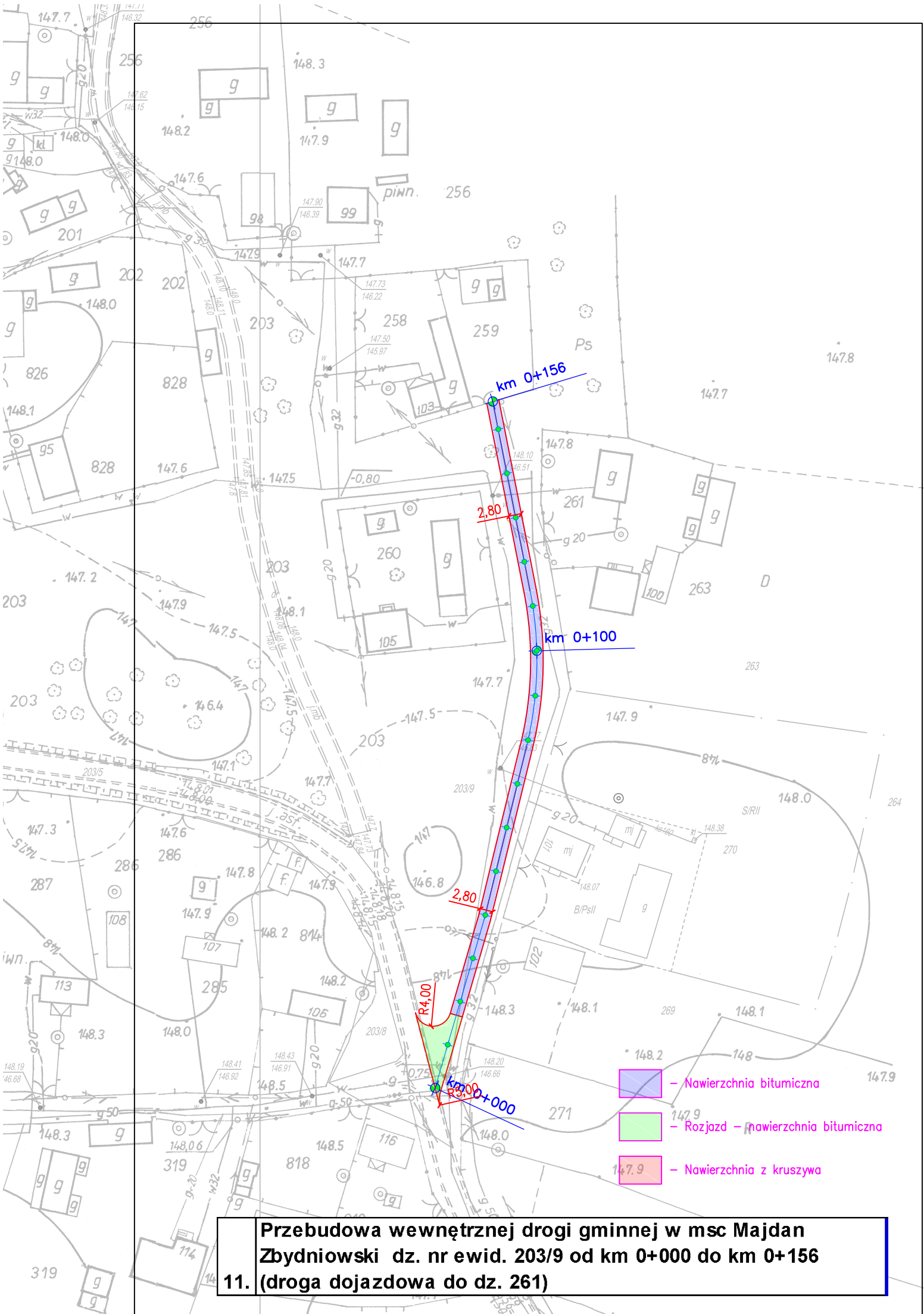


**Przebudowa wewnętrznej drogi gminnej w msc Kotowa Wola
9. dz. nr ewid. 1422, 1390, 1423/2 od km 0+000 do km 0+268**

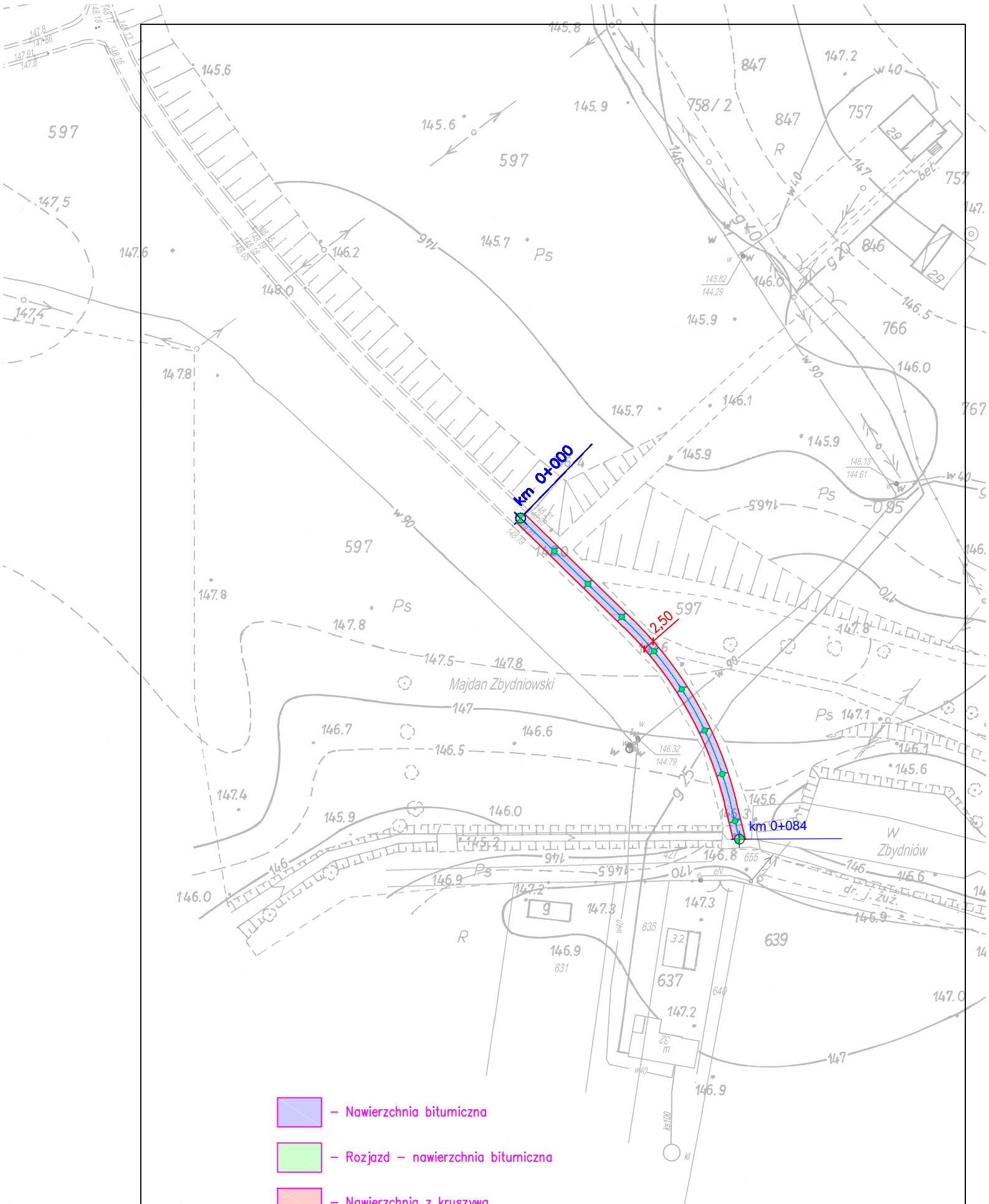


- Nawierzchnia bitumiczna
- Rozjazd - nawierzchnia bitumiczna
- Nawierzchnia z kruszywa

**Przebudowa wewnętrznej drogi gminnej w msc Kotowa Wola
10. dz. nr ewid. 1217/11 od km 0+000 do km 0+169**

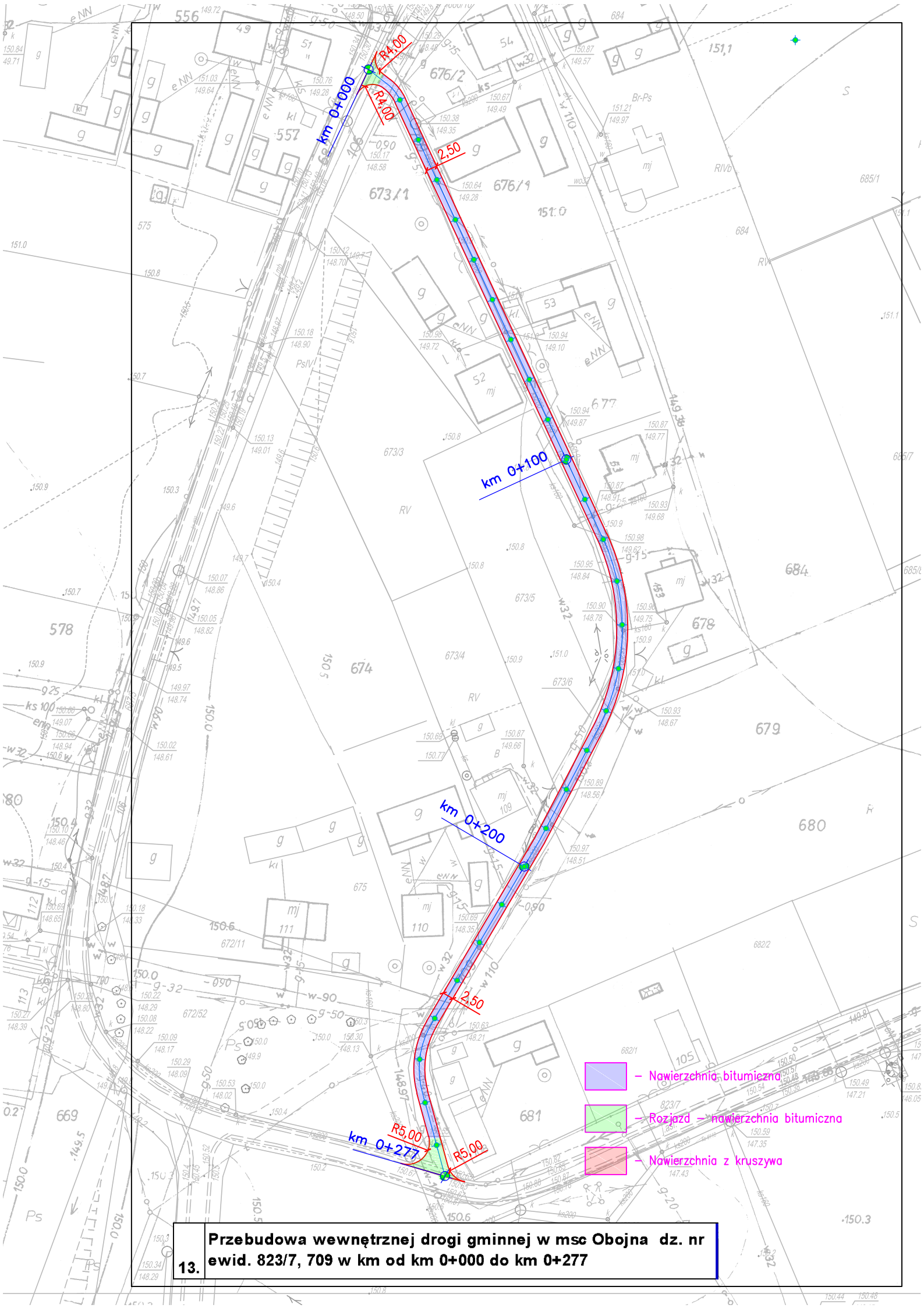


Przebudowa wewnętrznej drogi gminnej w msc Majdan Zbydniowski dz. nr ewid. 203/9 od km 0+000 do km 0+156
11. (droga dojazdowa do dz. 261)



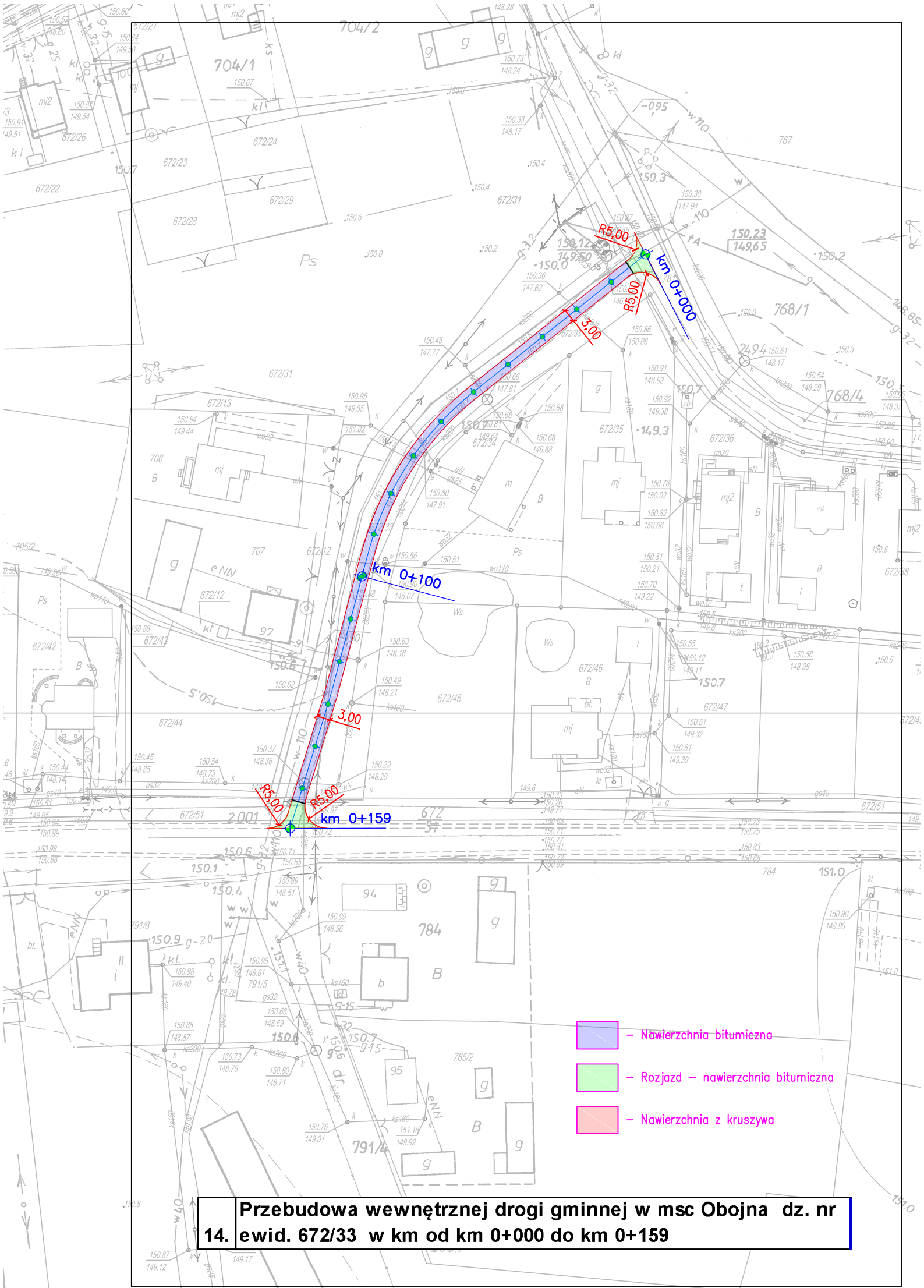
- Nawierzchnia bitumiczna
- Rozjazd - nawierzchnia bitumiczna
- Nawierzchnia z kruszywa

Przebudowa wewnętrznej drogi gminnej w msc Majdan Zbydniowski dz. nr ewid. 597/41, w msc. Zbydniów dz. nr ewid. 12. 597/41 od km 0+000 do km 0+084



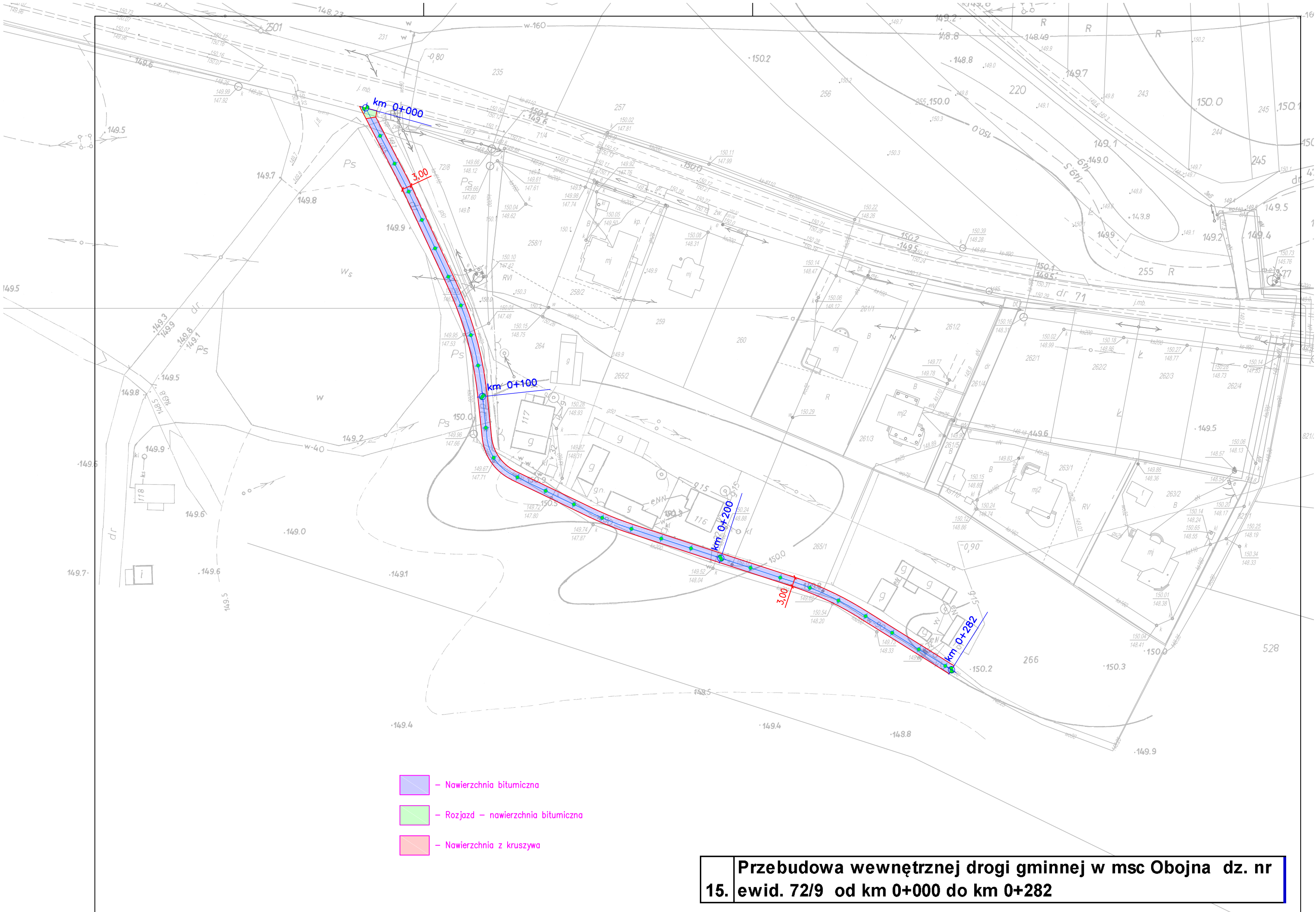
- Nawierzchnia bitumiczna
- Rozjazd - nawierzchnia bitumiczna
- Nawierzchnia z kruszywa

13. Przebudowa wewnętrznej drogi gminnej w msc Obojna dz. nr ewid. 823/7, 709 w km od km 0+000 do km 0+277



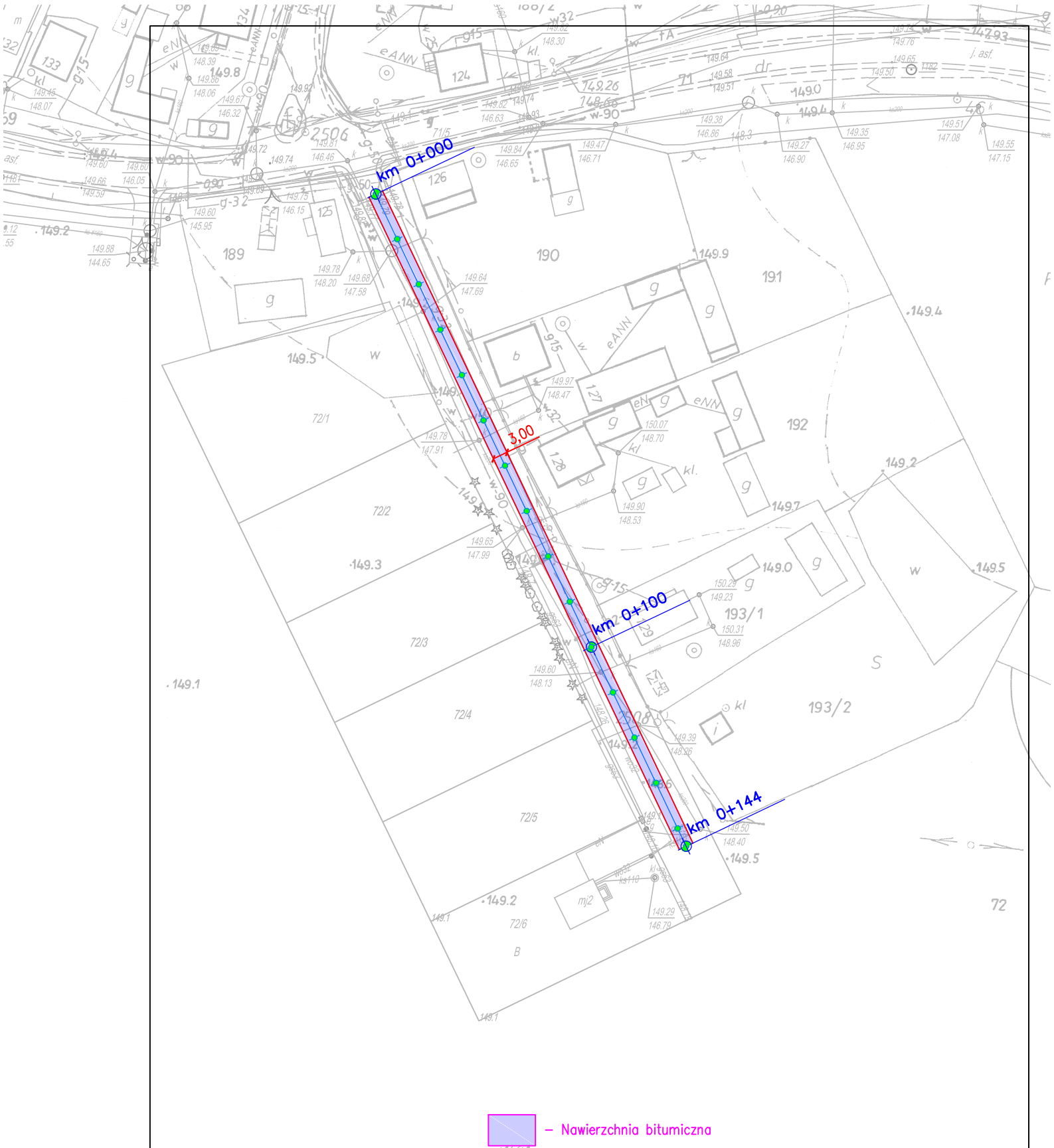
- Nawierzchnia bitumiczna
- Rozjazd - nawierzchnia bitumiczna
- Nawierzchnia z kruszywa




Przebudowa wewnętrznej drogi gminnej w msc Obojna dz. nr 14. ewid. 672/33 w km od km 0+000 do km 0+159



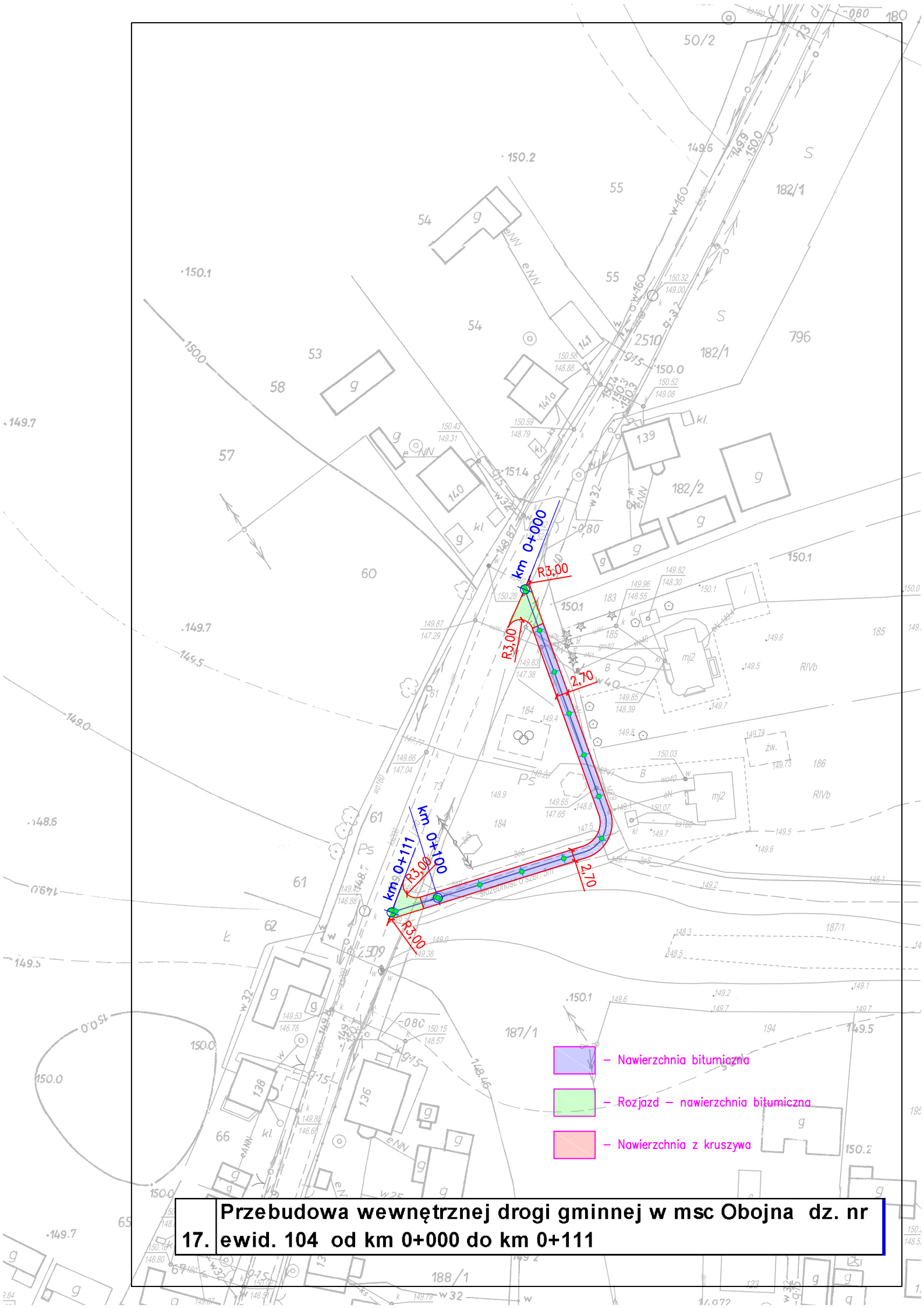
- Nawierzchnia bitumiczna
- Rozjazd - nawierzchnia bitumiczna
- Nawierzchnia z kruszywa

Przebudowa wewnętrznej drogi gminnej w msc Obojna dz. nr 15. ewid. 72/9 od km 0+000 do km 0+282






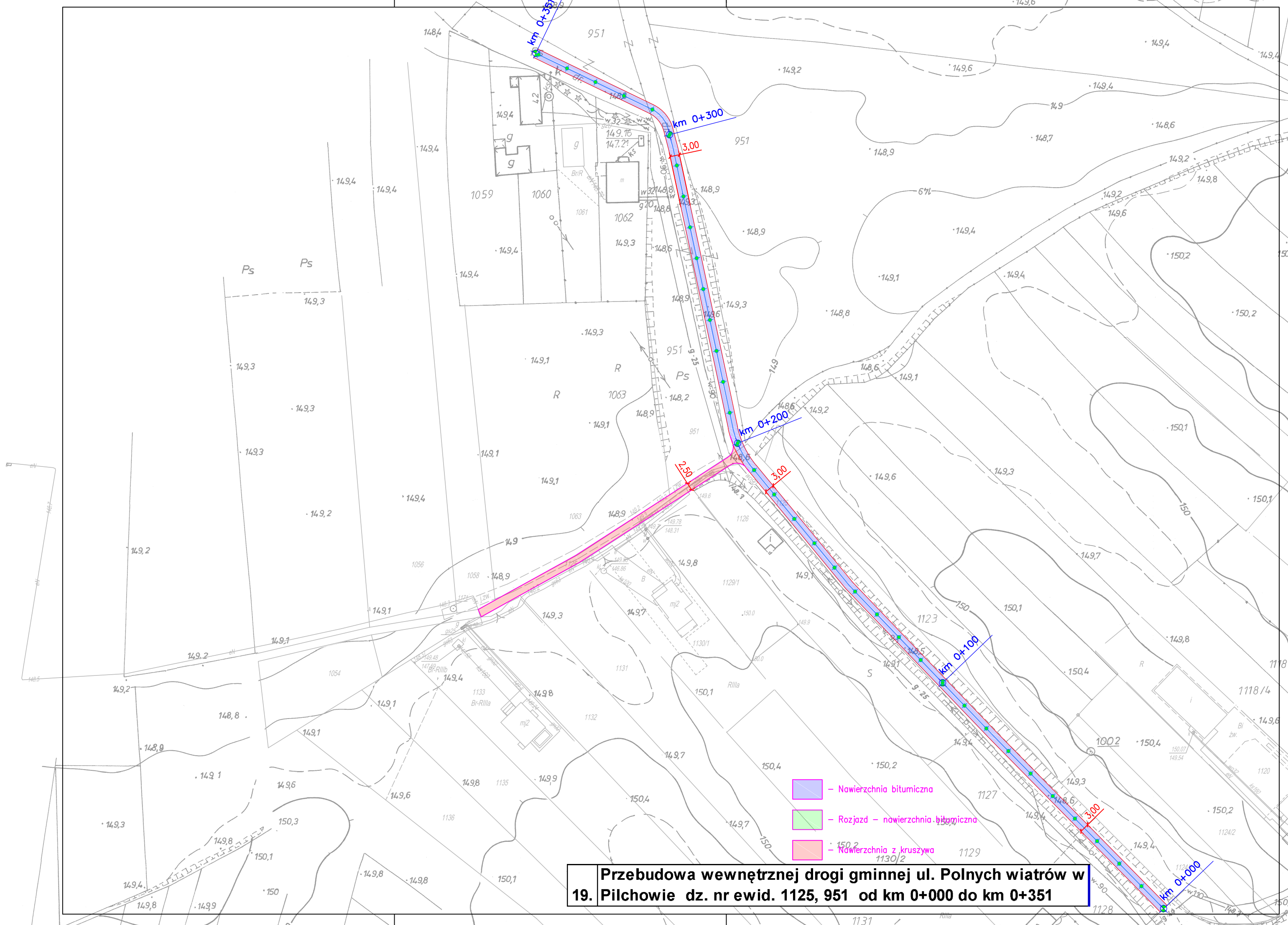
-  - Nawierzchnia bitumiczna
-  - Rozjazd - nawierzchnia bitumiczna
-  - Nawierzchnia z kruszywo

Przebudowa wewnętrznej drogi gminnej w msc Obojna dz. nr 16. ewid. 72/7 od km 0+000 do km 0+144



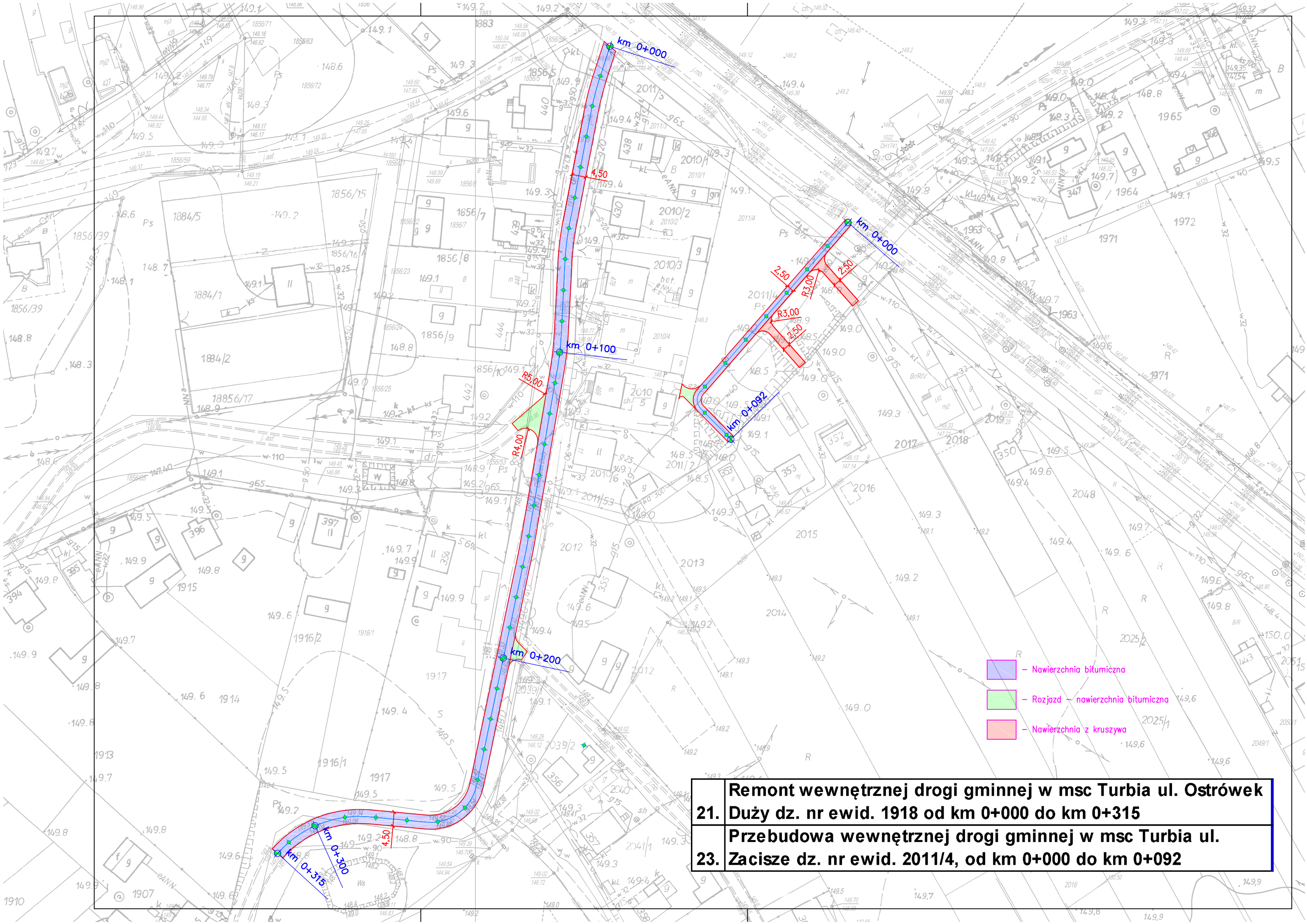
Przebudowa wewnętrznej drogi gminnej w msc Obojna dz. nr 17. ewid. 104 od km 0+000 do km 0+111

-  - Nawierzchnia bitumiczna
-  - Rozjazd - nawierzchnia bitumiczna
-  - Nawierzchnia z kruszywa



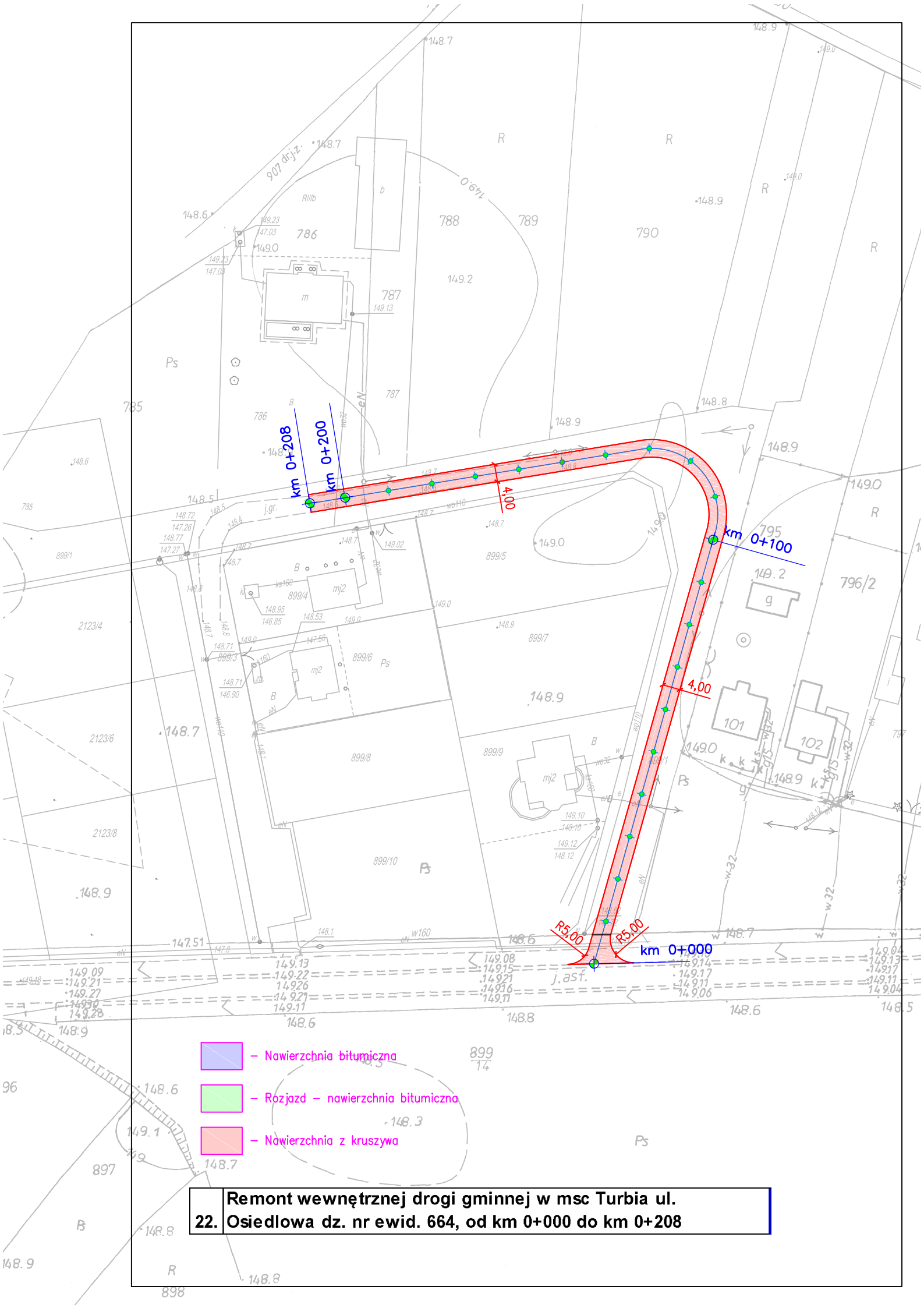
Przebudowa wewnętrznej drogi gminnej ul. Polnych wiatrów w 19. Pilchowie dz. nr ewid. 1125, 951 od km 0+000 do km 0+351

- Nawierzchnia bitumiczna
- Rozjazd - nawierzchnia bitumiczna
- Nawierzchnia z kruszywa



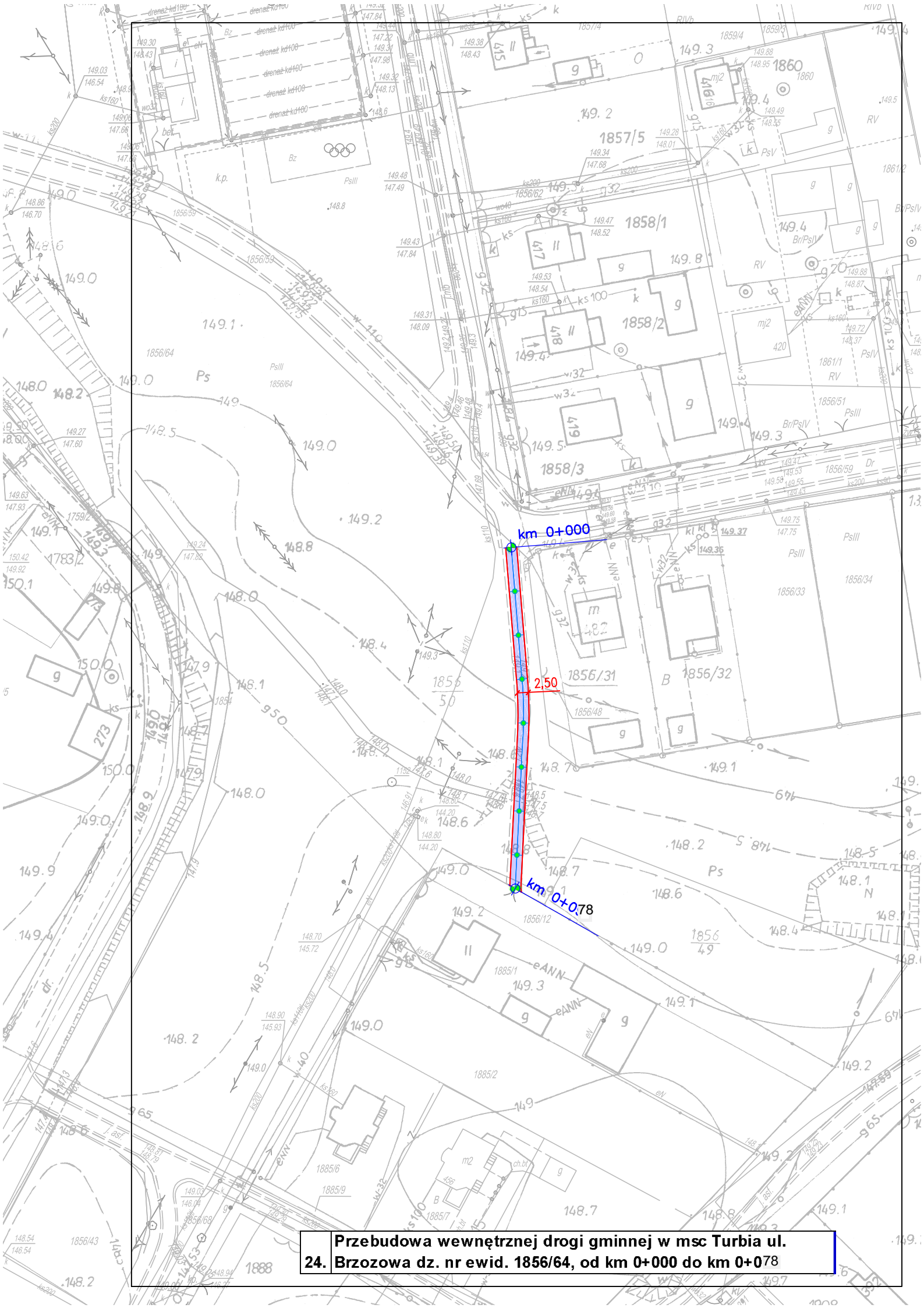
- Nawierzchnia bitumiczna
- Rozjazd - nawierzchnia bitumiczna
- Nawierzchnia z kruszywa

Remont wewnętrznej drogi gminnej w msc Turbia ul. Ostrówek
21. Duży dz. nr ewid. 1918 od km 0+000 do km 0+315
Przebudowa wewnętrznej drogi gminnej w msc Turbia ul.
23. Zacisze dz. nr ewid. 2011/4, od km 0+000 do km 0+092

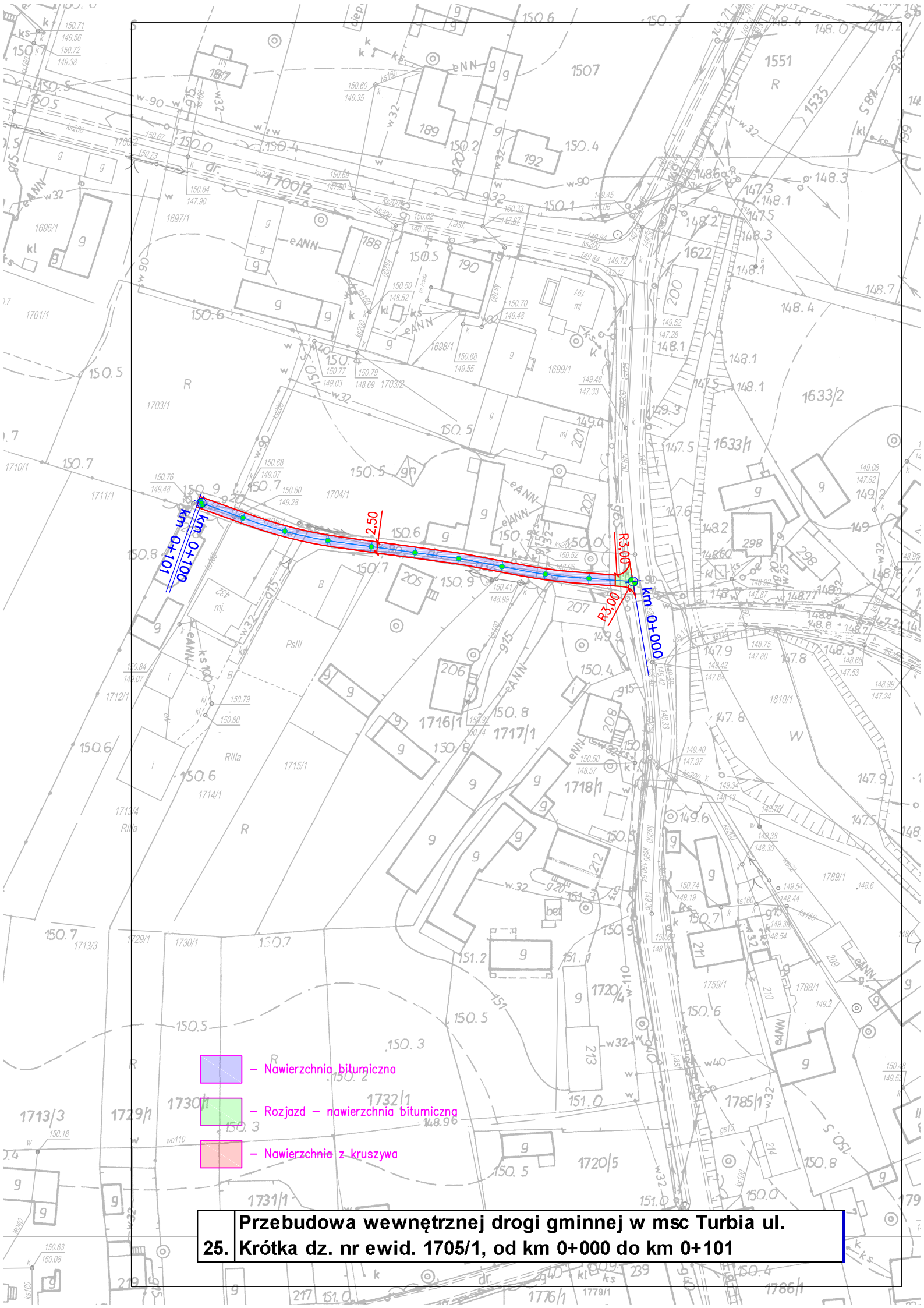


- Nawierzchnia bitumiczna
- Rozjazd - nawierzchnia bitumiczna
- Nawierzchnia z kruszywa

**Remont wewnętrznej drogi gminnej w msc Turbia ul.
22. Osiedlowa dz. nr ewid. 664, od km 0+000 do km 0+208**



**Przebudowa wewnętrznej drogi gminnej w msc Turbia ul.
24. Brzozowa dz. nr ewid. 1856/64, od km 0+000 do km 0+078**



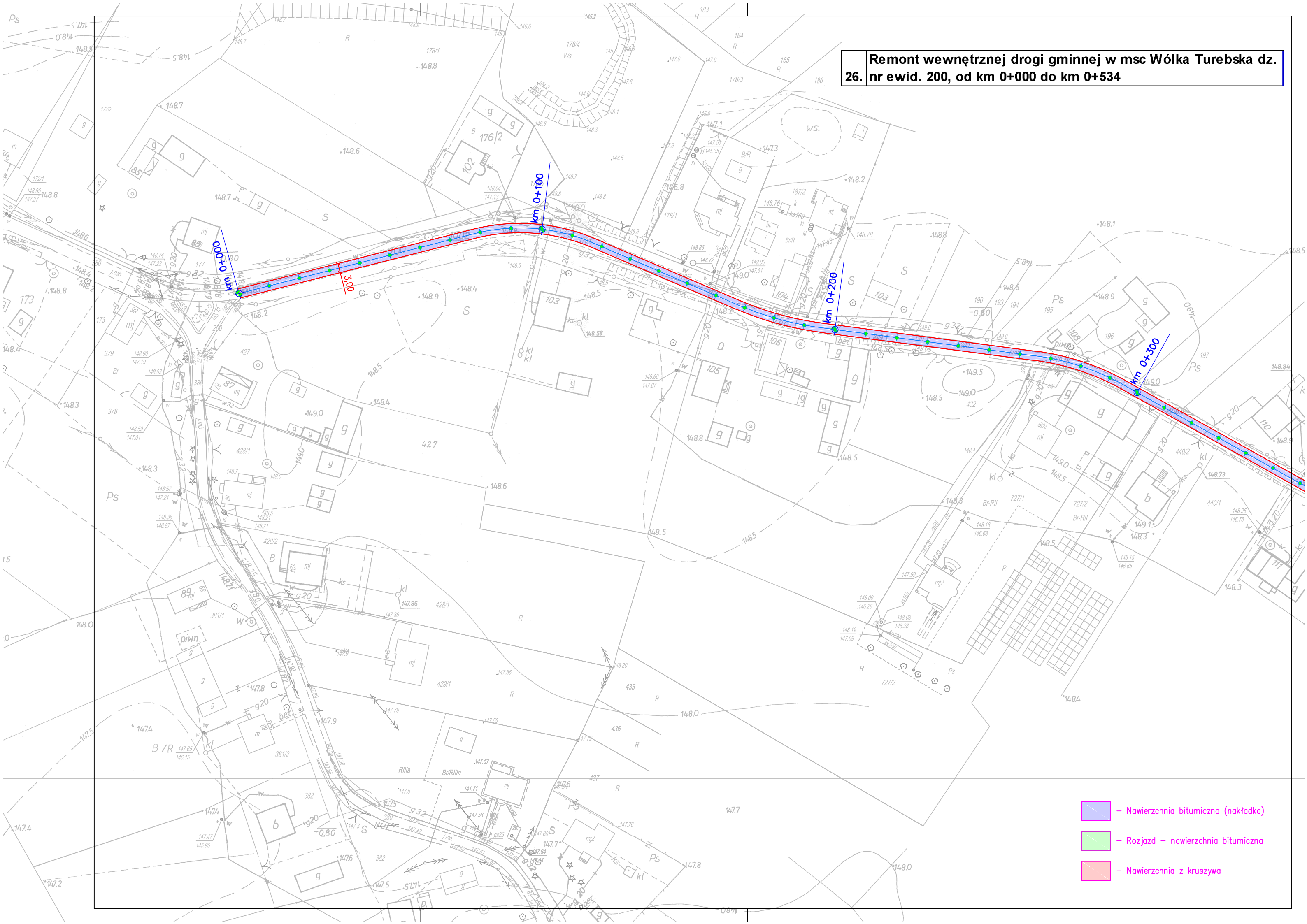
-  - Nawierzchnia bitumiczna
-  - Rozjazd - nawierzchnia bitumiczna
-  - Nawierzchnia z kruszywa




Przebudowa wewnętrznej drogi gminnej w msc Turbia ul. 25. Krótka dz. nr ewid. 1705/1, od km 0+000 do km 0+101

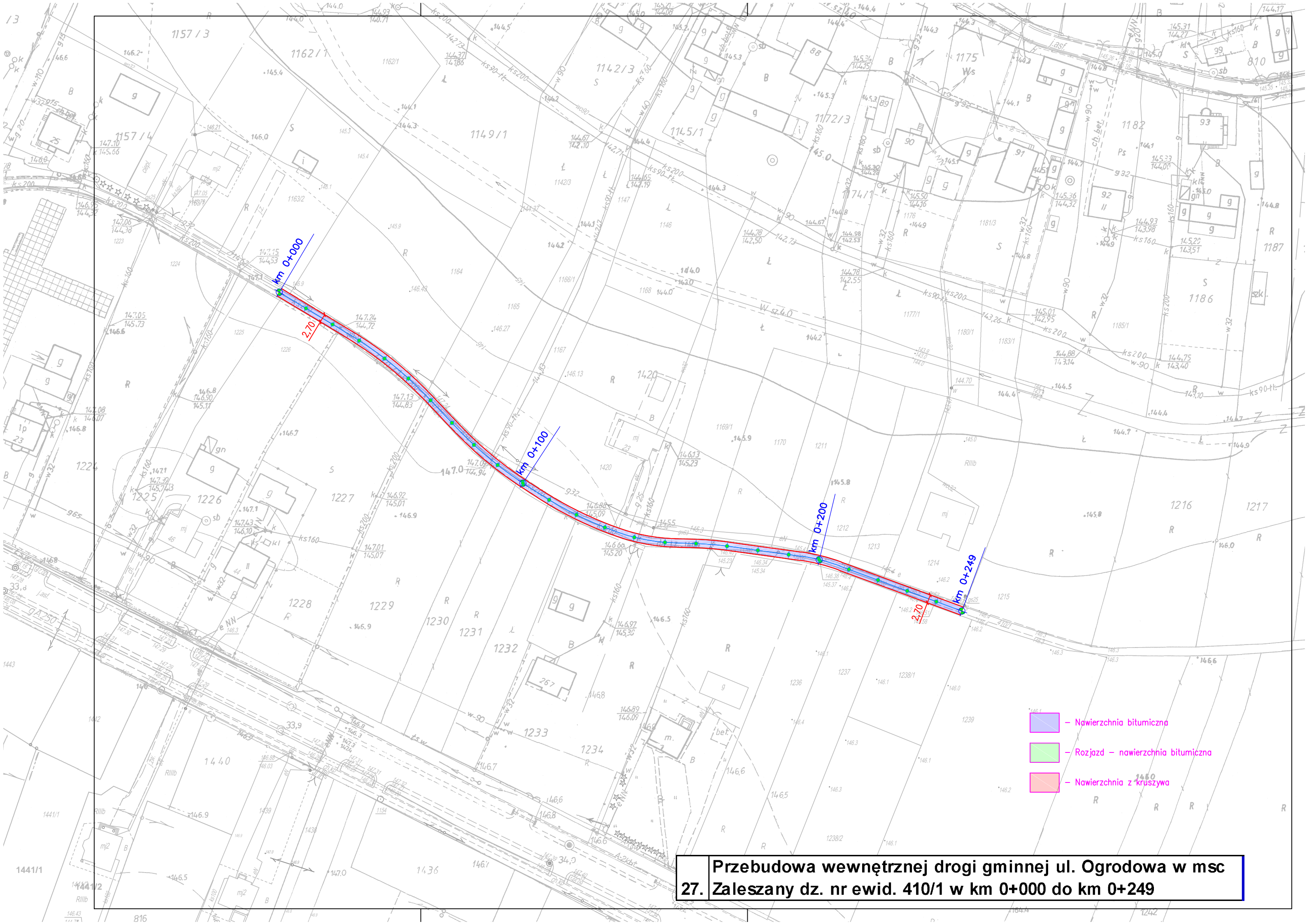





Remont wewnętrznej drogi gminnej w msc Wólka Turebska dz. 26. nr ewid. 200, od km 0+000 do km 0+534

Remont wewnętrznej drogi gminnej w msc Wólka Turebska dz. 26. nr ewid. 200, od km 0+000 do km 0+534

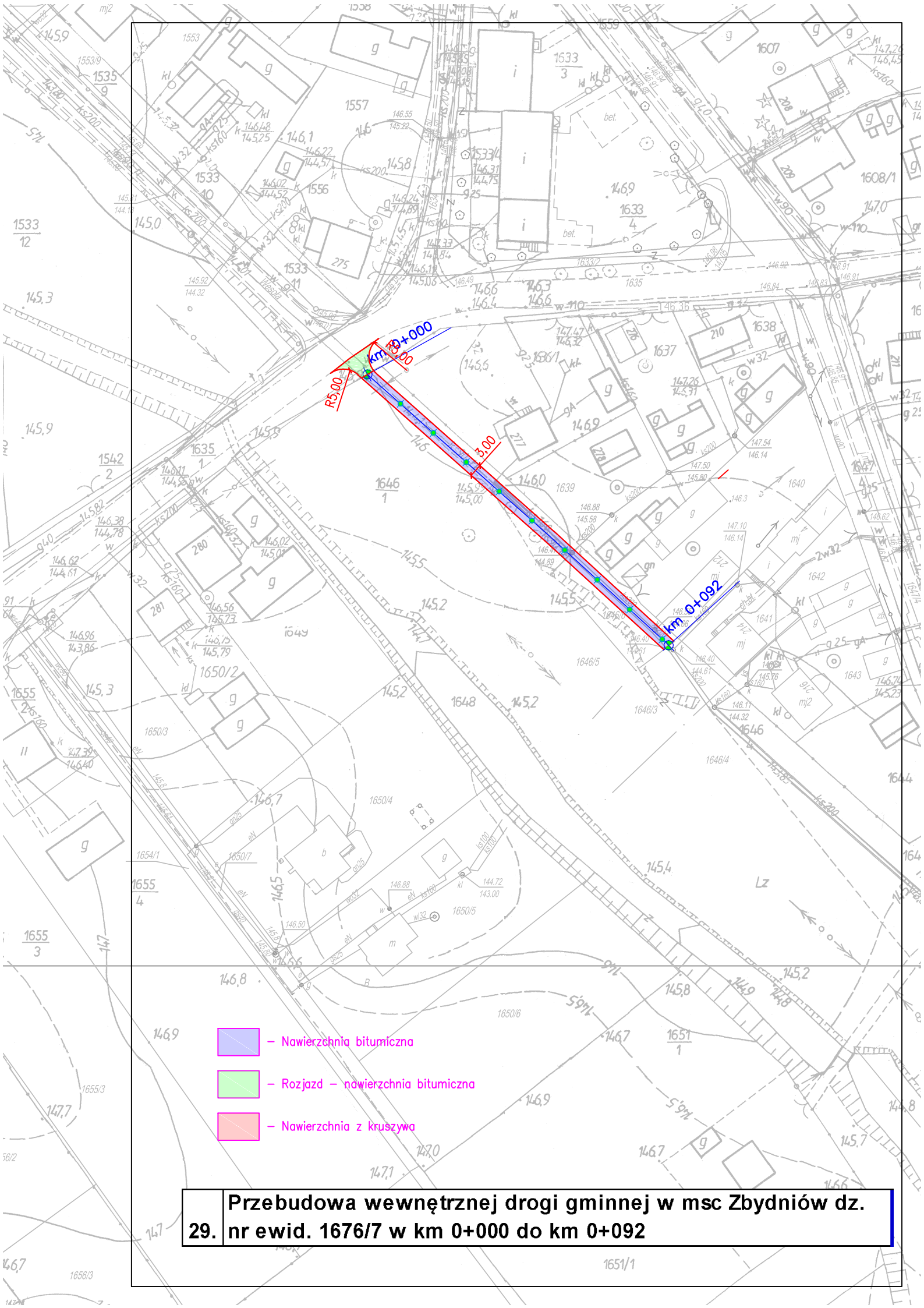





-  - Nawierzchnia bitumiczna (nakładka)
-  - Rozjazd - nawierzchnia bitumiczna
-  - Nawierzchnia z kruszywa



-  - Nawierzchnia bitumiczna
-  - Rozjazd - nawierzchnia bitumiczna
-  - Nawierzchnia z kruszywa

Przebudowa wewnętrznej drogi gminnej ul. Ogrodowa w msc 27. Zaleszany dz. nr ewid. 410/1 w km 0+000 do km 0+249



-  - Nawierzchnia bitumiczna
-  - Rozjazd - nawierzchnia bitumiczna
-  - Nawierzchnia z kruszywa

Przebudowa wewnętrznej drogi gminnej w msc Zbydniów dz. 29. nr ewid. 1676/7 w km 0+000 do km 0+092