

P-12 $i=(5.58)$
prj km 0+000

STOP
B-20
prj

20
B-33
prj
151,4

km 0+100

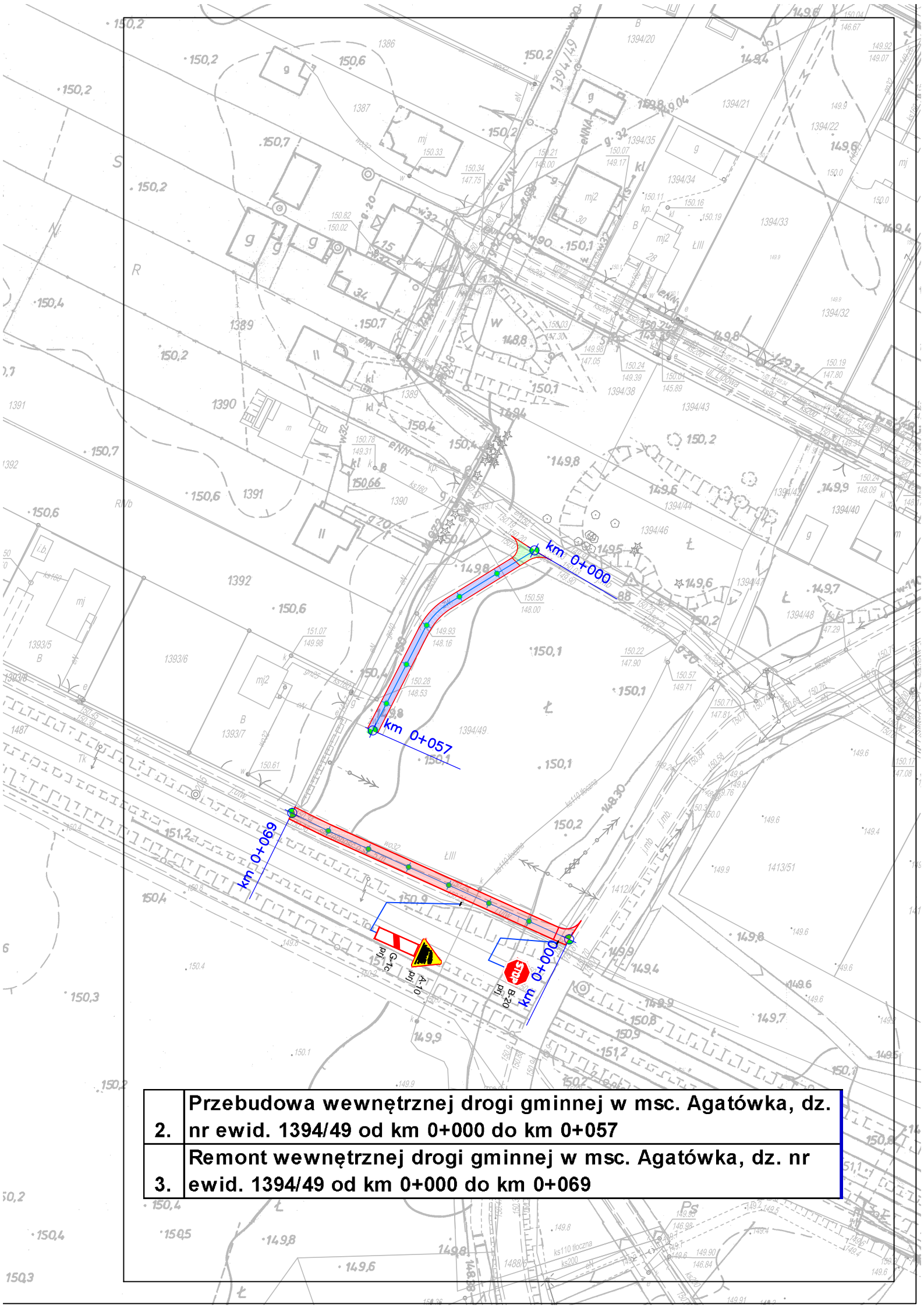
km 0+200

20
B-33
prj
151,4

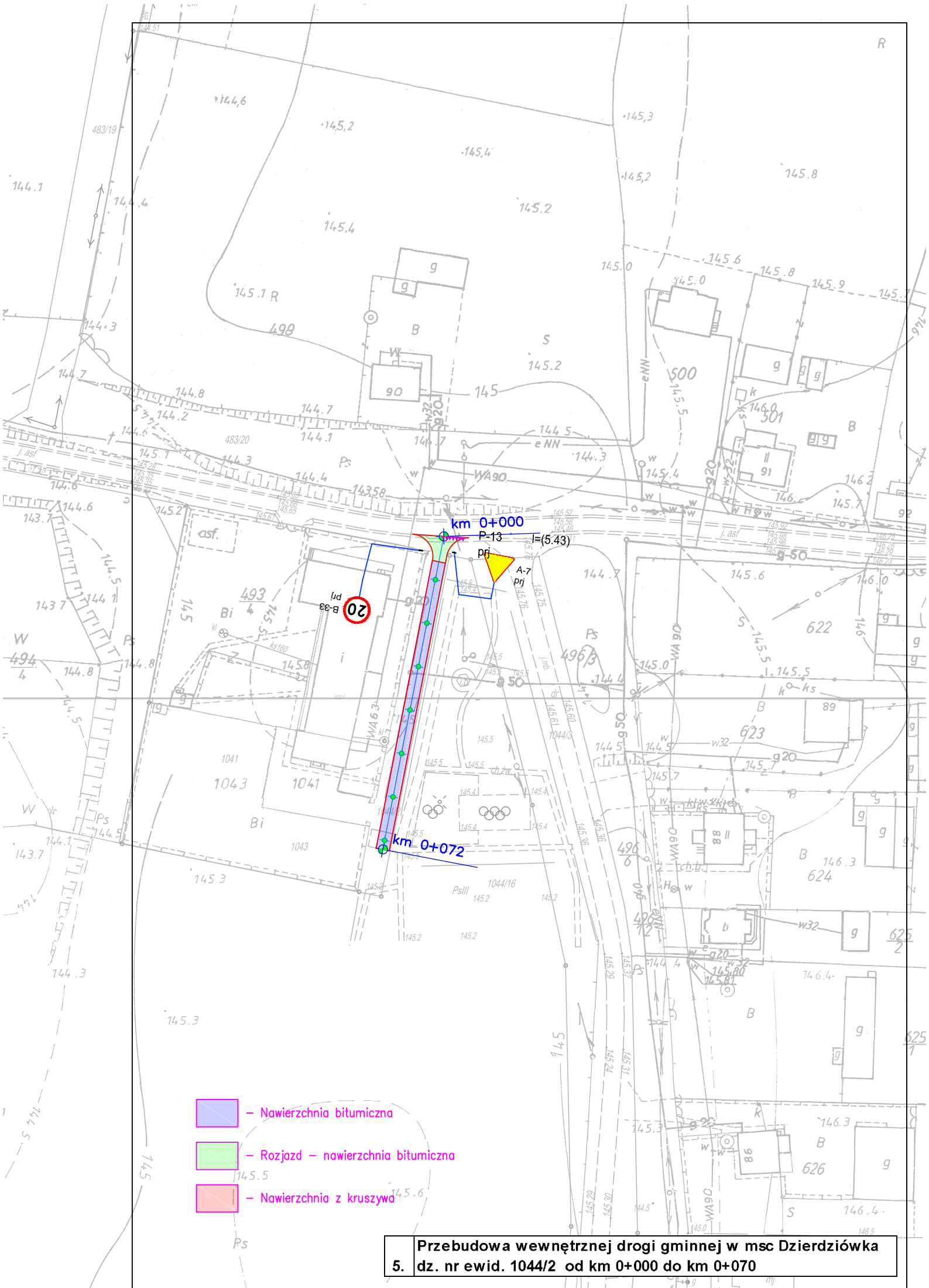
km 0+300
km 0+303

- Nawierzchnia bitumiczna
- Rozjazd - nawierzchnia bitumiczna
- Nawierzchnia z kruszywa

Przebudowa wewnętrznej drogi gminnej w msc. Agatówka, dz. nr ewid. 1512/7 od km 0+000 do km 0+303

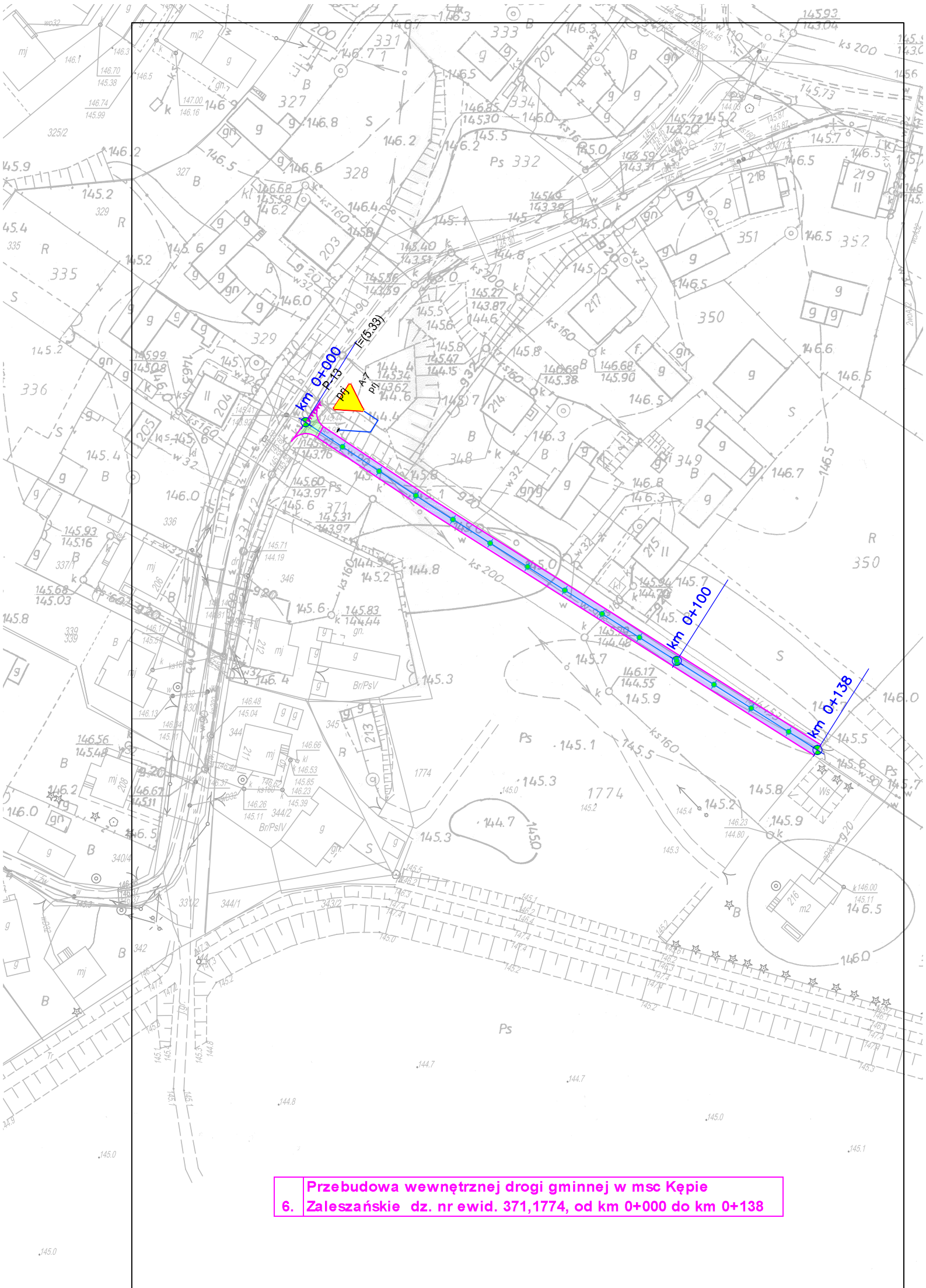


- | | |
|----|--|
| 2. | Przebudowa wewnętrznej drogi gminnej w msc. Agatówka, dz. nr ewid. 1394/49 od km 0+000 do km 0+057 |
| 3. | Remont wewnętrznej drogi gminnej w msc. Agatówka, dz. nr ewid. 1394/49 od km 0+000 do km 0+069 |



- Nawierzchnia bitumiczna
- Rozjazd - nawierzchnia bitumiczna
- Nawierzchnia z kruszywa

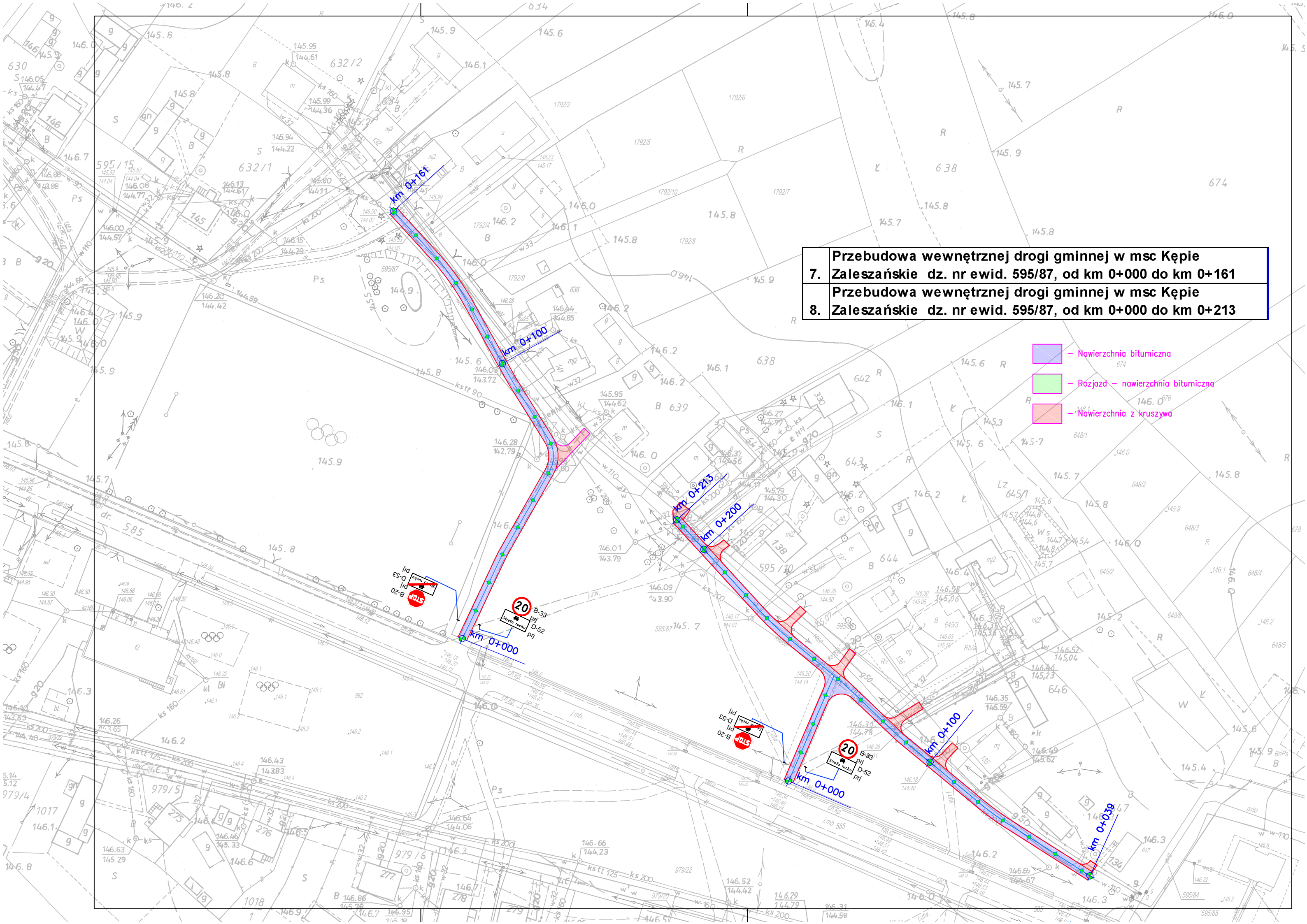
Przebudowa wewnętrznej drogi gminnej w msc Dzierżkówka
5. dz. nr ewid. 1044/2 od km 0+000 do km 0+072

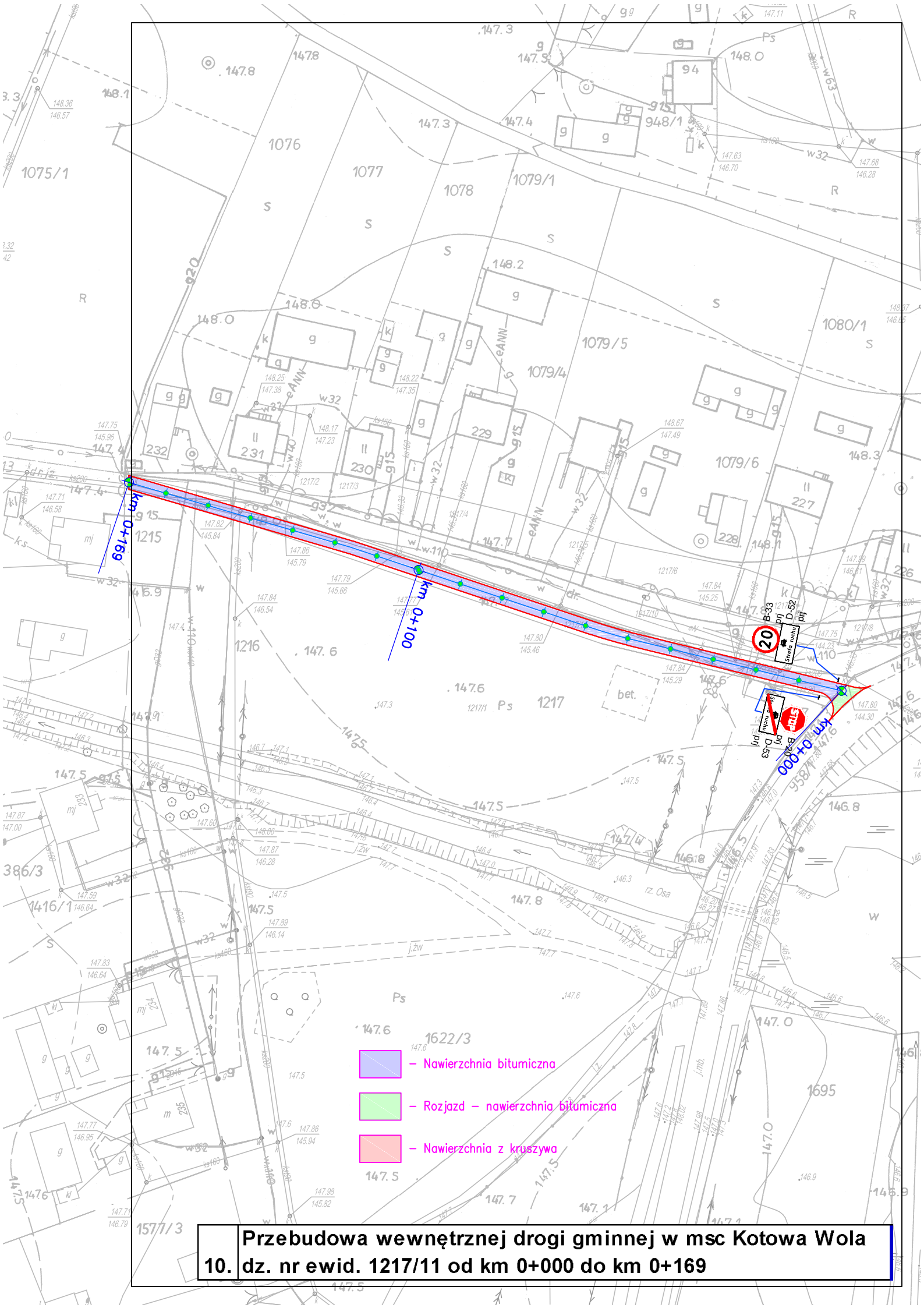


Przebudowa wewnętrznej drogi gminnej w msc Kępie
6. Zaleszańskie dz. nr ewid. 371,1774, od km 0+000 do km 0+138

Przebudowa wewnętrznej drogi gminnej w msc Kępie
7. Zaleszańskie dz. nr ewid. 595/87, od km 0+000 do km 0+161
8. Zaleszańskie dz. nr ewid. 595/87, od km 0+000 do km 0+213

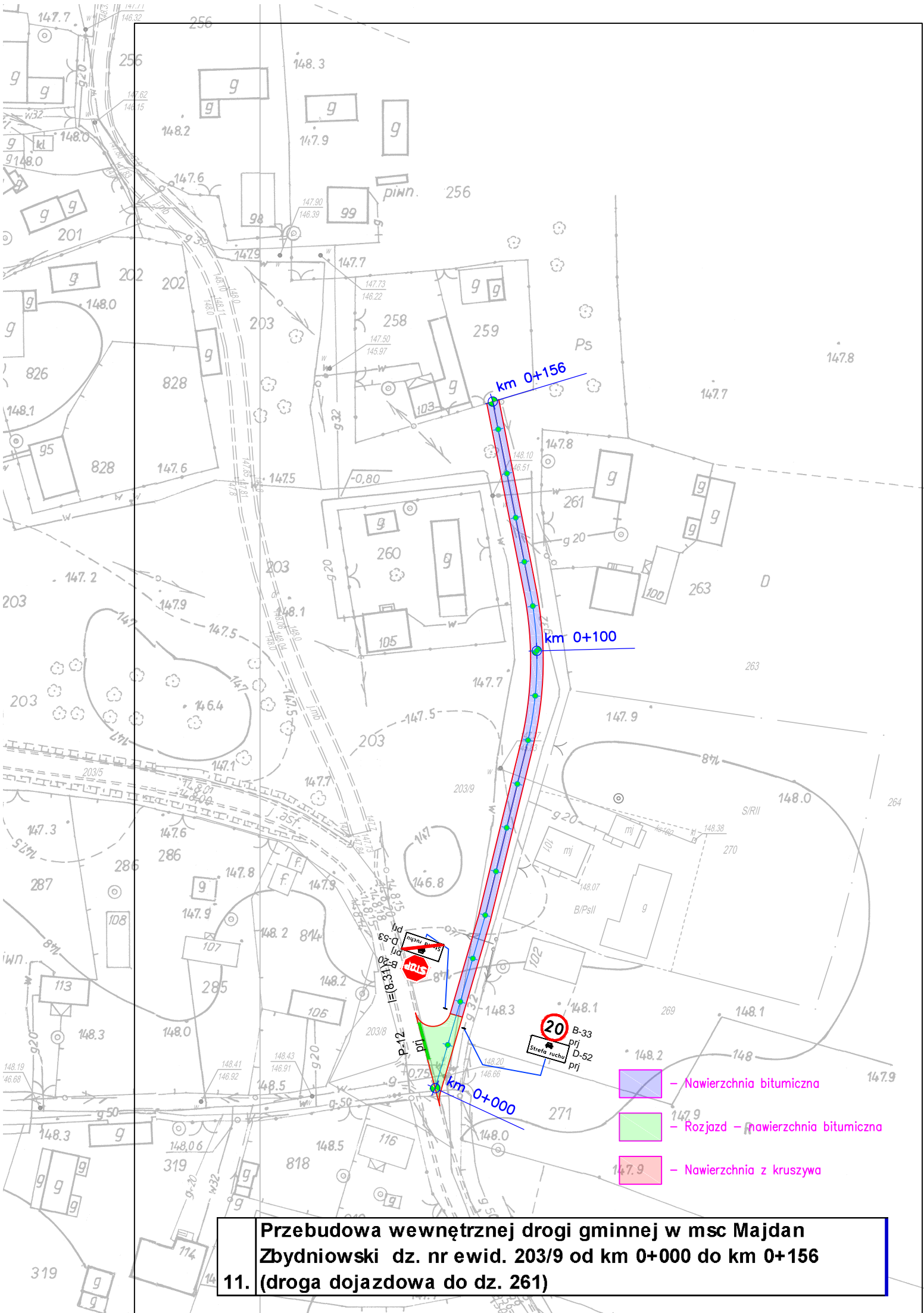
- Nawierzchnia bitumiczna
- Rozjazd - nawierzchnia bitumiczna
- Nawierzchnia z kruszywa





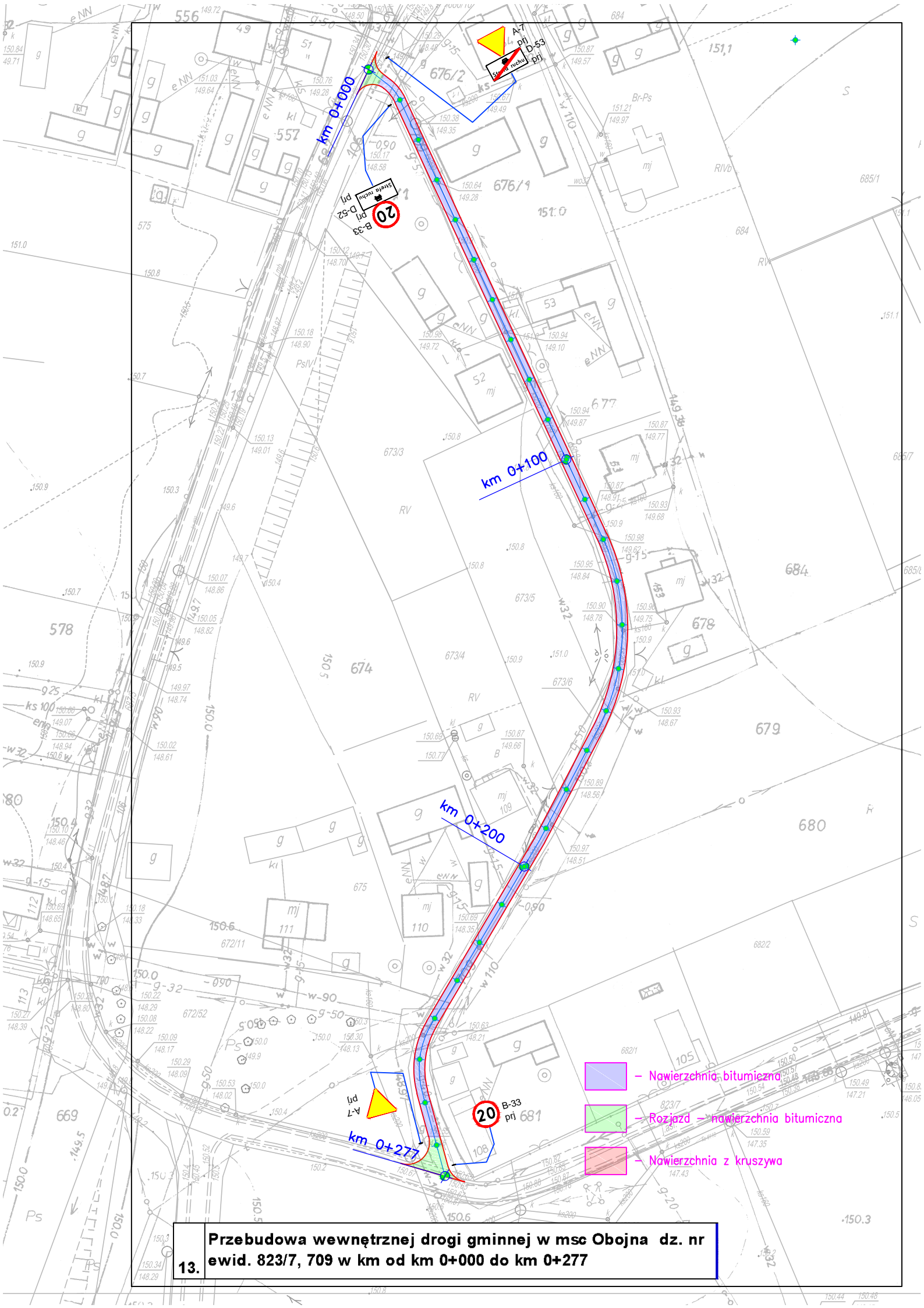
- Nawierzchnia bitumiczna
- Rozjazd - nawierzchnia bitumiczna
- Nawierzchnia z kruszywa

**Przebudowa wewnętrznej drogi gminnej w msc Kotowa Wola
10. dz. nr ewid. 1217/11 od km 0+000 do km 0+169**



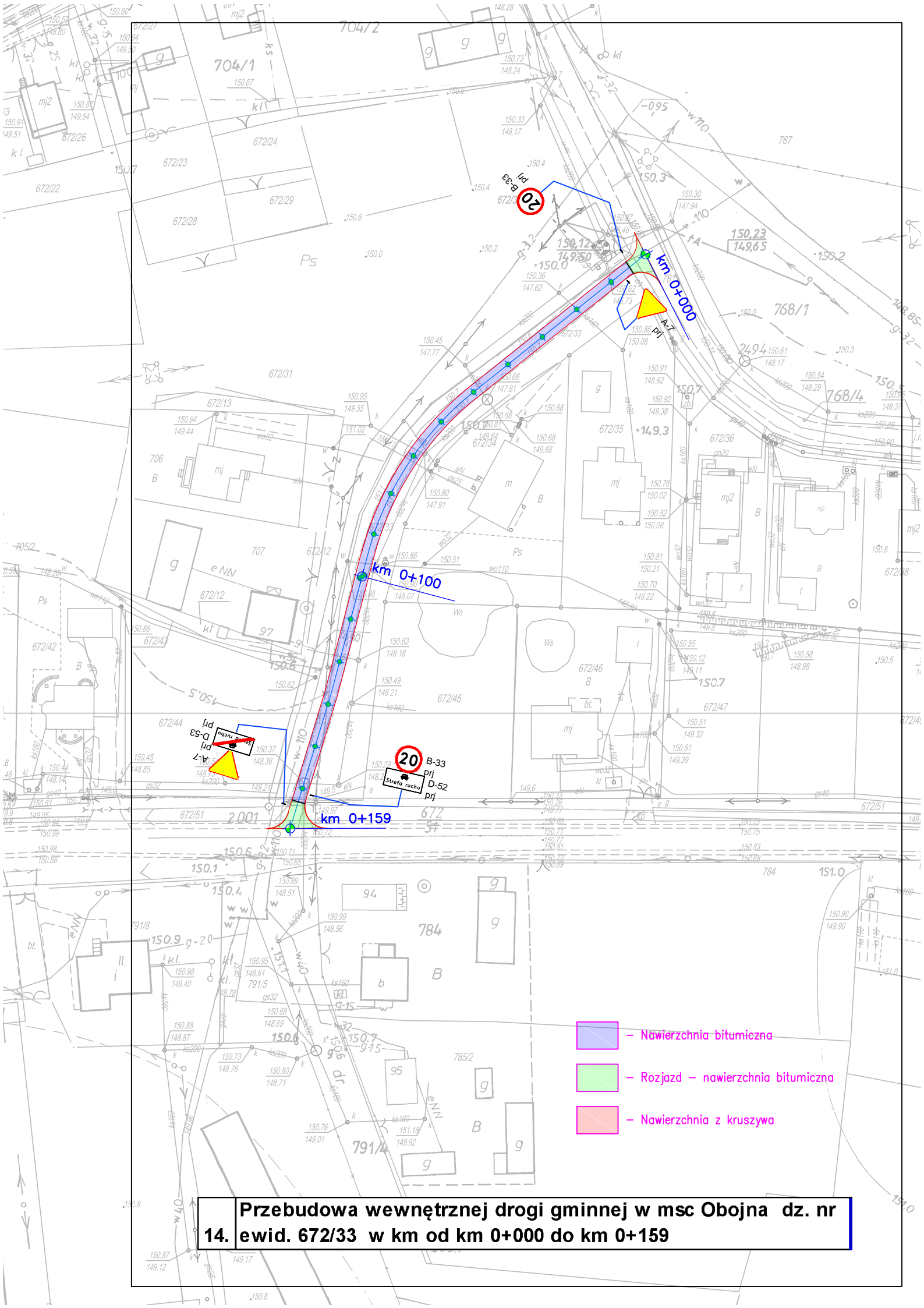
Przebudowa wewnętrznej drogi gminnej w msc Majdan Zbydniowski dz. nr ewid. 203/9 od km 0+000 do km 0+156
11. (droga dojazdowa do dz. 261)

- Nawierzchnia bitumiczna
- Rozjazd - nawierzchnia bitumiczna
- Nawierzchnia z kruszywa



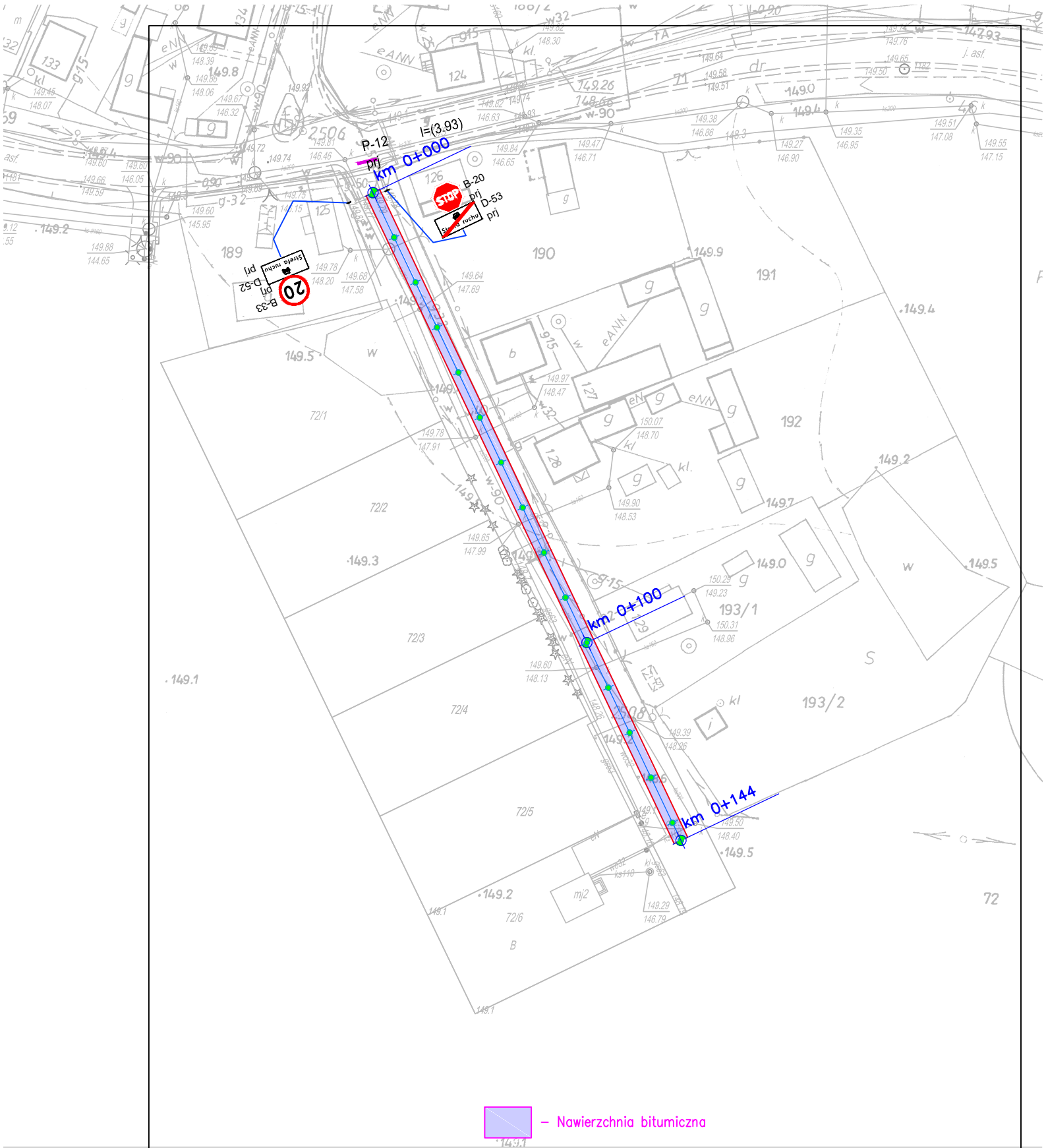
- Nawierzchnia bitumiczna
- Rozjazd - nawierzchnia bitumiczna
- Nawierzchnia z kruszywa




13. Przebudowa wewnętrznej drogi gminnej w msc Obojna dz. nr ewid. 823/7, 709 w km od km 0+000 do km 0+277



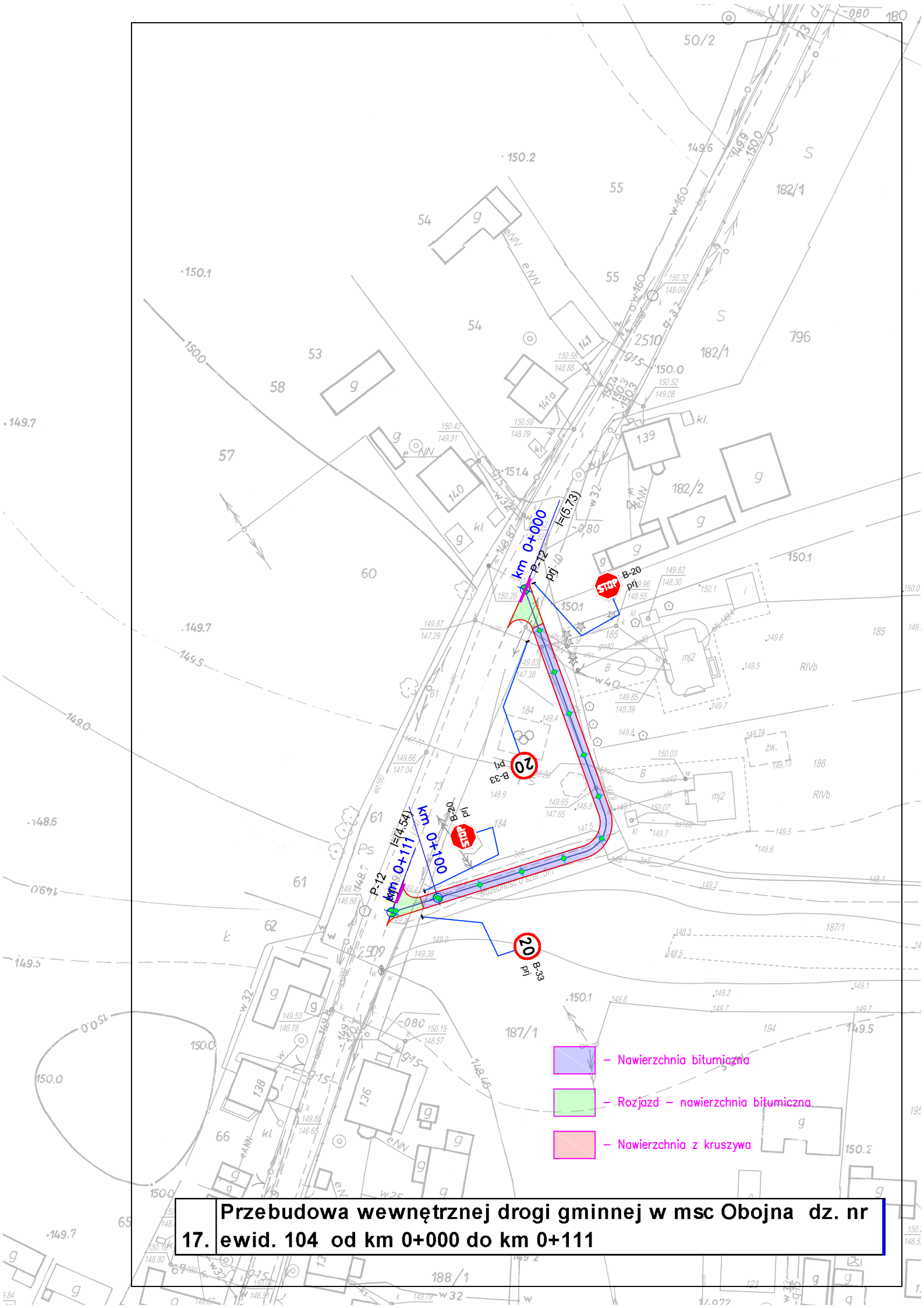
- Nawierzchnia bitumiczna
- Rozjazd - nawierzchnia bitumiczna
- Nawierzchnia z kruszywa

Przebudowa wewnętrznej drogi gminnej w msc Obojna dz. nr 14. ewid. 672/33 w km od km 0+000 do km 0+159



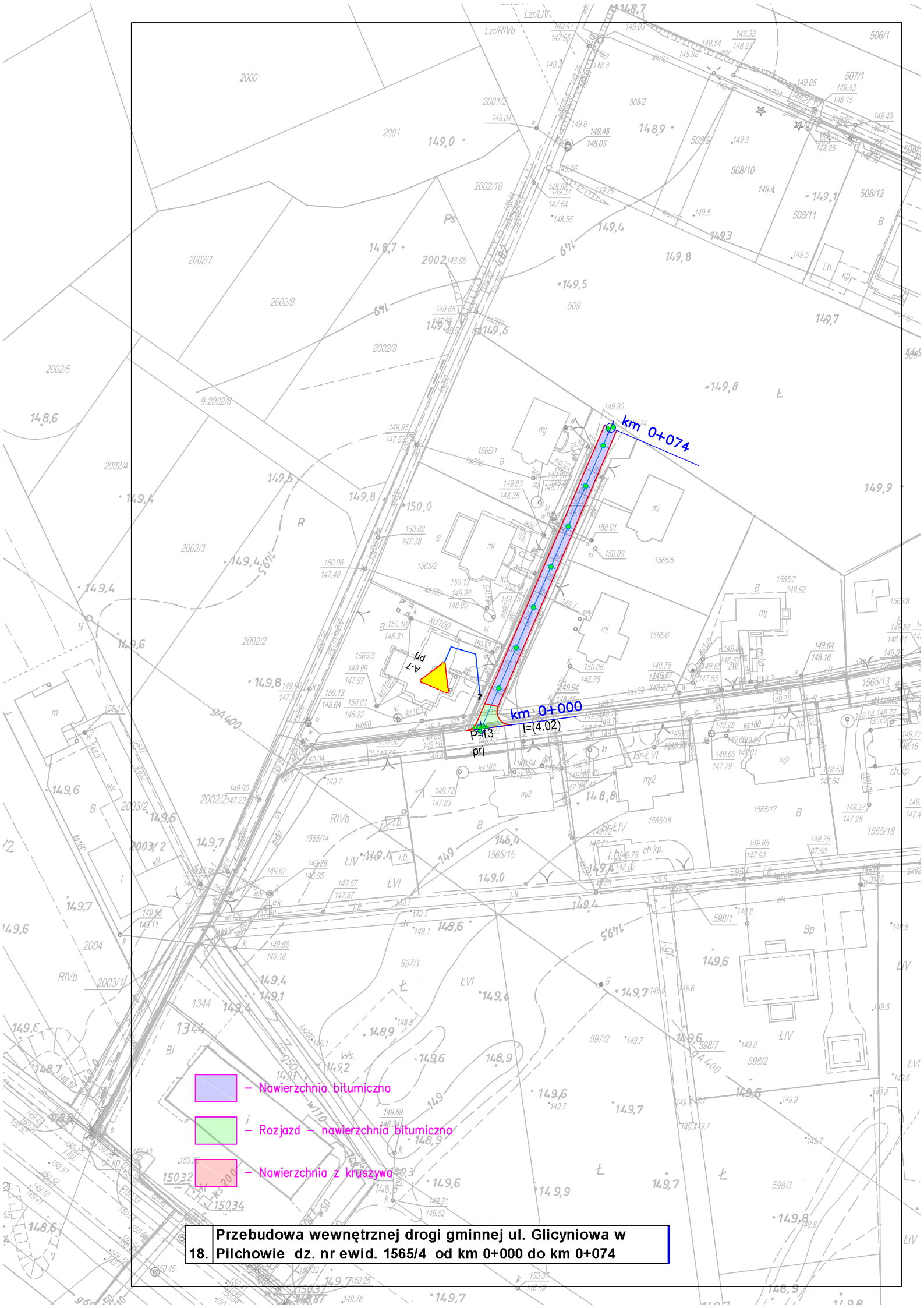
-  - Nawierzchnia bitumiczna
-  - Rozjazd - nawierzchnia bitumiczna
-  - Nawierzchnia z kruszywo

Przebudowa wewnętrznej drogi gminnej w msc Obojna dz. nr 16. ewid. 72/7 od km 0+000 do km 0+144



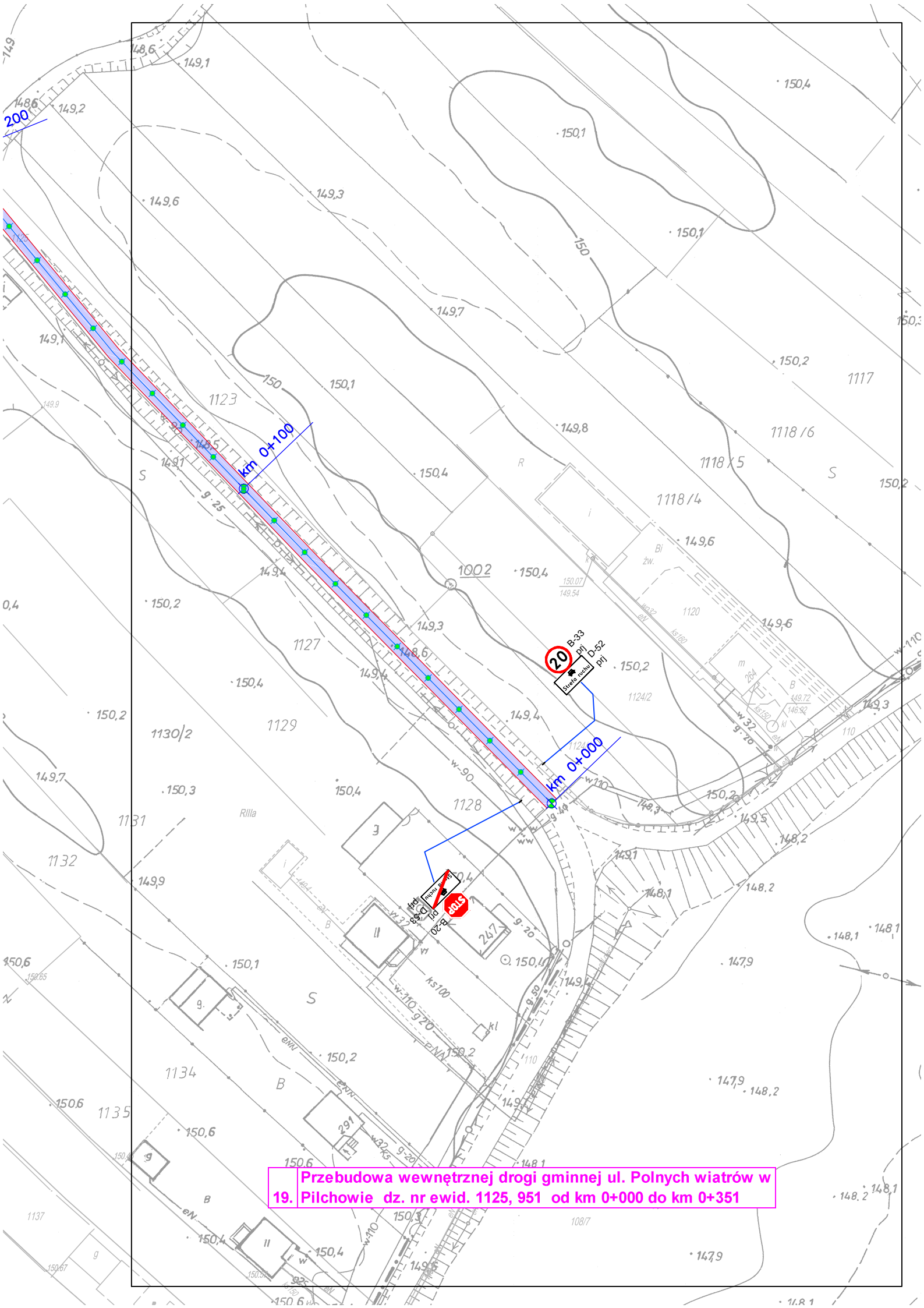
Przebudowa wewnętrznej drogi gminnej w msc Obojna dz. nr 17. ewid. 104 od km 0+000 do km 0+111

- Nawierzchnia bitumiczna
- Rozjazd - nawierzchnia bitumiczna
- Nawierzchnia z kruszywa

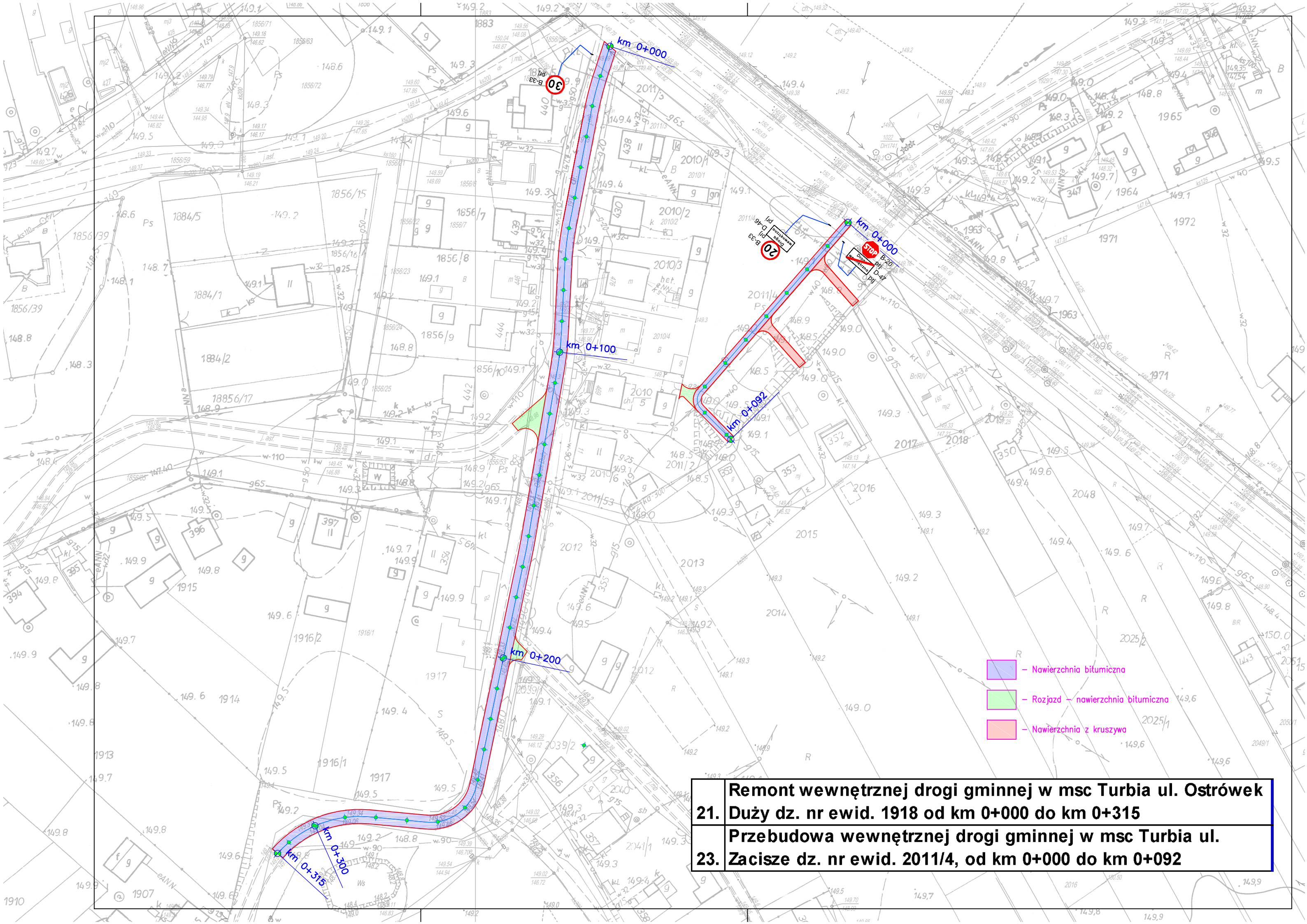


- Nawierzchnia bitumiczna
- Rozjazd - nawierzchnia bitumiczna
- Nawierzchnia z kruszywa

**Przebudowa wewnętrznej drogi gminnej ul. Glicyniowa w
 18. Pilchowie dz. nr ewid. 1565/4 od km 0+000 do km 0+074**

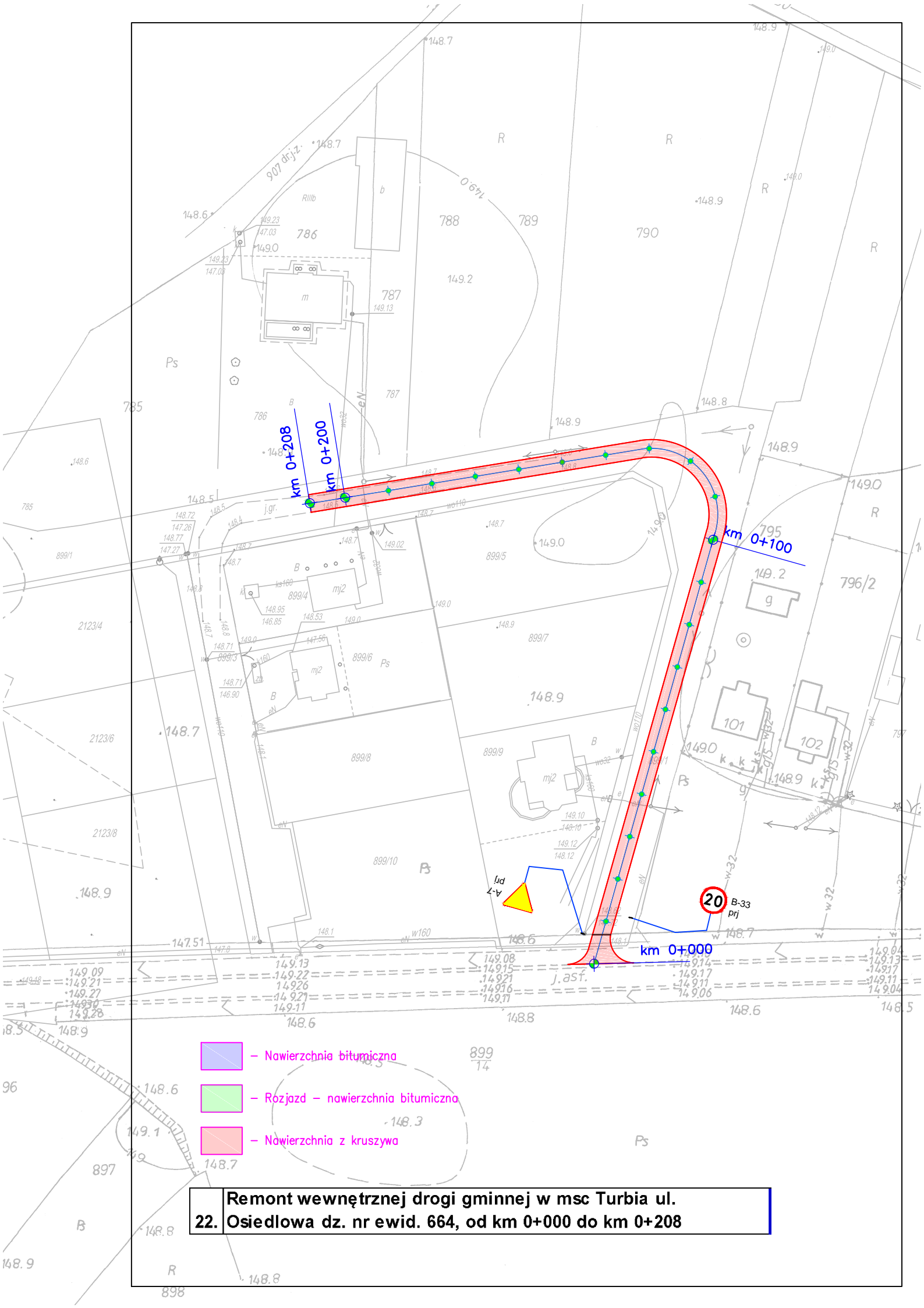


Przebudowa wewnętrznej drogi gminnej ul. Połnych wiatrów w 19. Pilchowie dz. nr ewid. 1125, 951 od km 0+000 do km 0+351



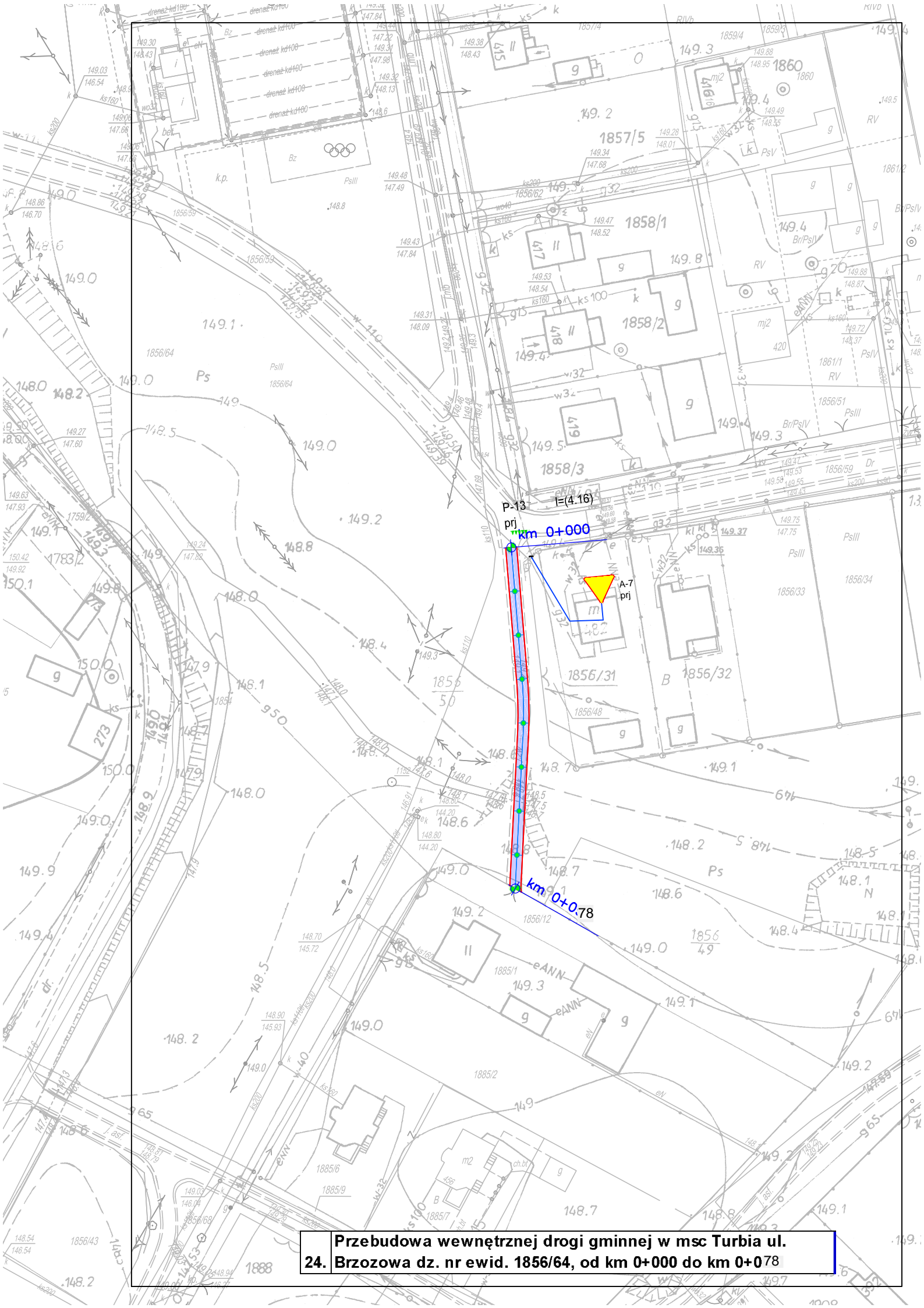
- Nawierzchnia bitumiczna
- Rozjazd - nawierzchnia bitumiczna
- Nawierzchnia z kruszywa

	Remont wewnętrznej drogi gminnej w msc Turbia ul. Ostrówek
21.	Duży dz. nr ewid. 1918 od km 0+000 do km 0+315
23.	Przebudowa wewnętrznej drogi gminnej w msc Turbia ul. Zacisze dz. nr ewid. 2011/4, od km 0+000 do km 0+092

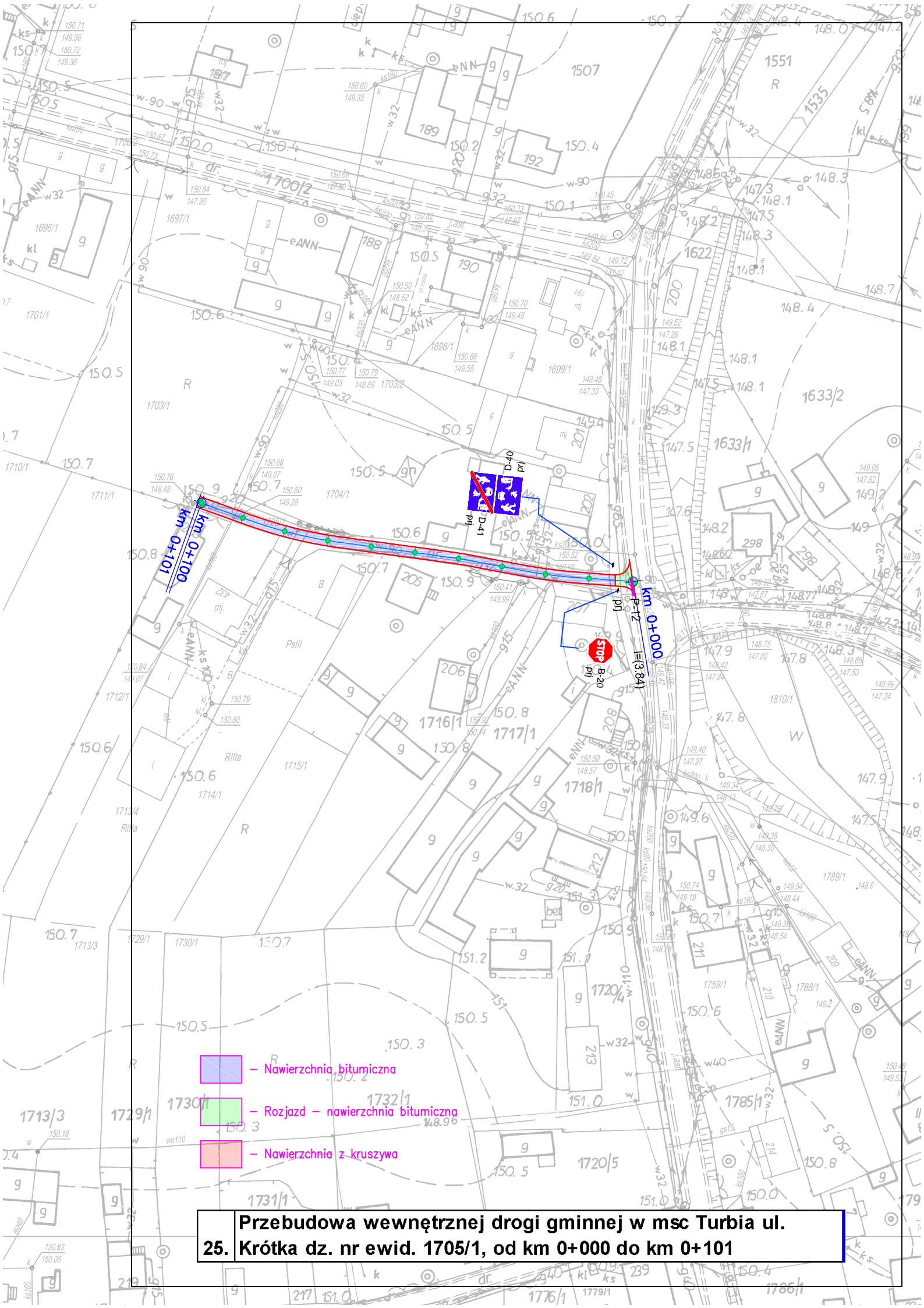





- Nawierzchnia bitumiczna
- Rozjazd - nawierzchnia bitumiczna
- Nawierzchnia z kruszywa

**Remont wewnętrznej drogi gminnej w msc Turbia ul.
22. Osiedlowa dz. nr ewid. 664, od km 0+000 do km 0+208**

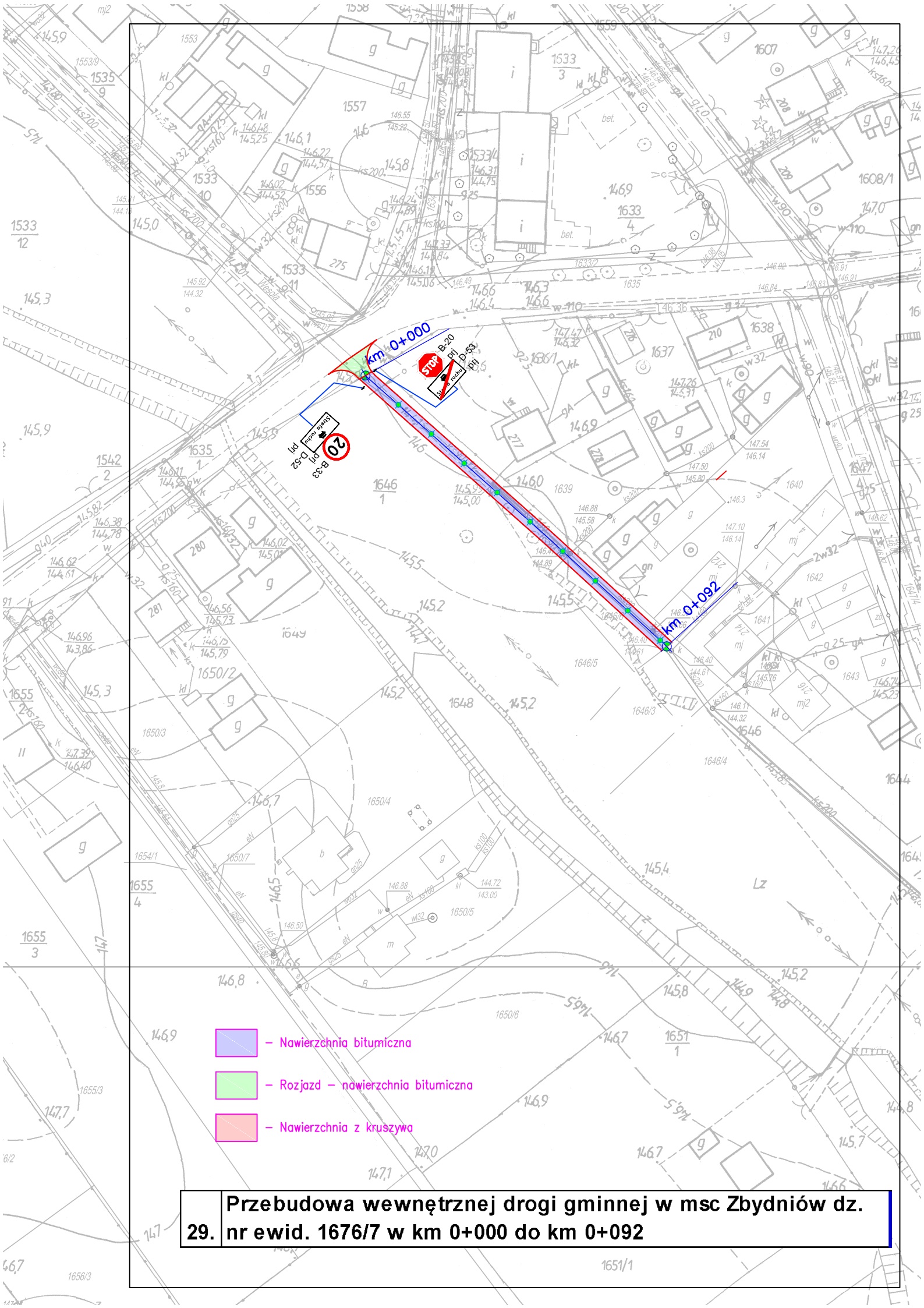





Przebudowa wewnętrznej drogi gminnej w msc Turbia ul. 24. Brzozowa dz. nr ewid. 1856/64, od km 0+000 do km 0+078



-  - Nawierzchnia bitumiczna
-  - Rozjazd - nawierzchnia bitumiczna
-  - Nawierzchnia z kruszywa

Przebudowa wewnętrznej drogi gminnej w msc Turbia ul. 25. Krótka dz. nr ewid. 1705/1, od km 0+000 do km 0+101



-  - Nawierzchnia bitumiczna
-  - Rozjazd - nawierzchnia bitumiczna
-  - Nawierzchnia z kruszywa

Przebudowa wewnętrznej drogi gminnej w msc Zbydniów dz. 29. nr ewid. 1676/7 w km 0+000 do km 0+092