


ZESPÓŁ USŁUG PROJEKTOWYCH I EKOLOGICZNYCH EKOWODA Marian Budzik



35 - 312 RZESZÓW  
NIP 813 - 105 - 95 41

ul. ZACISZNA 21

TEL. 606 611 170  
budzikk@poczta.onet.pl

Zamawiający:	Gmina Zaleszany ul. T. Kościuszki 16, 37-415 Zaleszany
--------------	---

TYTUŁ:	BUDOWA SIECI KANALIZACJI SANITARNEJ TLOCZNEJ NA DZ. NR EWID. 876/1, 1283/41, 1283/46, 1283/26 W MSC. PILCHÓW, GM. ZALESZANY, OBRĘB: PILCHÓW 181806_2.0007, JEDN. EWIDENCYJNA: ZALESZANY 181806_2  KATEGORIA OBIEKTU BUDOWLANEGO – SIEĆ KANALIZACJI SANITARNEJ – XXVI
OBIEKT:	RUROCIĄG SIECI KANALIZACJI SANITARNEJ TLOCZNEJ
PRZEDMIOT OPRACOWANIA:	PROJEKT BUDOWLANY

**PROJEKT BUDOWLANY ZATWIERDZAM:**  
 STAROSTA Z up. STAROSTY  
 STALOWOWOLSKI  
 mgr Grzegorz Antec  
 Naczelnik Wydziału  
 Archiwalno-Biblioteczno-  
 i Dokumentacji  
 Stalowa Wola, dnia 25-07-2018

Załącznik do decyzji  
 Nr 432/2018  
 z dnia 25-07-2018

SPECJALNOŚĆ INSTALACYJNO – INŻYNIERYJNA  
 W ZAKRESIE SIECI SANITARNYCH

PROJEKTOWAŁ: SPECJALNOŚĆ INSTALACYJNO – INŻYNIERYJNA	MGR INŻ. JULIUSZ NOWIŃSKI	S – 377 / 94	2018	
SPRAWDZIŁ: SPECJALNOŚĆ INSTALACYJNO – INŻYNIERYJNA	INŻ. MARIAN BUDZIK	S – 234 / 79	2018	

RZESZÓW MARZEC 2018

## SPIS ZAWARTOŚCI PROJEKTU BUDOWLANEGO

PROJEKT BUDOWLANY .....	1
Spis zawartości projektu budowlanego.....	2
1. Część formalno - prawna.....	4
1.1. Oświadczenie projektanta.....	4
1.2. Decyzje o nadaniu uprawnień budowlanych.....	5
1.3. Zaświadczenie o członkostwie.....	8
1.4. Decyzja o warunkach zabudowy GKM.VI.6730.102.2017 z dnia 18.09.2017 r.....	10
1.5. Odpis protokołu Starosty Stalowowolskiego z narady koordynacyjnej usytuowania projektowanych sieci uzbrojenia terenu Nr GN.V.6630.216.2017 z dn 12.10.2017 r.....	15
1.6. Warunki techniczne na przebudowę rurociągu tłoczego, wydane przez Gminny Zakład Gospodarki Komunalnej w Zaleszanych, pismem GZGK 70331/74/17 z dnia 12.09.2017 r.....	16
1.7. Uzgodnienie branżowe z Operator Gazociągów Przesyłowych GAZ-SYSTEM S.A. Oddział w Tarnowie, pismo 2017-105044. OT-DL.420.358.2017/2 z dnia 20.07.2017 r.....	17
1.8. Decyzja na lokalizację urządzeń – Przebudowa kanalizacji tłocznej w pasie drogowym drogi powiatowej nr 1018R Agatówka – Stalowa Wola (nr dz. 876/1) w m. Agatówka – wydana przez Zarząd Dróg Powiatowych w Stalowej Woli pismo ZDP.4130.25.2017 z dnia 28.06.2017 r.....	18
PROJEKT ZAGOSPODAROWANIA TERENU .....	19
2. CZĘŚĆ OPISOWA .....	20
2.1. Podstawa opracowania .....	20
2.2. Przedmiot i zakres inwestycji .....	20
2.3. Materiały wykorzystane w opracowaniu.....	20
2.4. Stan istniejący zagospodarowania terenu .....	20
2.5. Projektowane zagospodarowanie terenu.....	20
2.6. Warunki i zasady zagospodarowania terenu oraz jego zabudowy wynikające z przepisów odrębnych. ....	20
2.7. Warunki dotyczące ochrony interesów osób trzecich: .....	20
2.8. Warunki dotyczące ochrony środowiska .....	20
2.9. Sposób odprowadzenia ścieków .....	21
2.10. Opis rozwiązań projektowych .....	21
2.11. Informacja o obszarze oddziaływania obiektu.....	21
3. CZĘŚĆ RYSUNKOWA .....	23
Rys. Nr 1 - Orientacja 1 : 10 000 .....	24
Rys. Nr 2 - Projekt zagospodarowania terenu 1 : 1 000.....	25
PROJEKT ARCHITEKTONICZNO - BUDOWLANY .....	26
4. CZĘŚĆ OPISOWA .....	27
4.1. Podstawa opracowania .....	27
4.2. Przedmiot i zakres inwestycji .....	27
4.3. Zestawienie ilości odprowadzonych ścieków .....	27
4.4. Opis rozwiązań projektowych .....	27
4.4.1. Lokalizacja rurociągów, kanałów grawitacyjnych.....	27
4.5. Uzbrojenie sieci ciśnieniowej – rurociąg tłoczny .....	27
4.6. Kolizje z istniejącym uzbrojeniem .....	27
4.7. Geotechniczne warunki posadawienia obiektów .....	30
4.8. Wytyczne realizacji .....	31
5. CZĘŚĆ RYSUNKOWA.....	32
Rys. Nr 3 - Profil podłużny kanalizacji sanitarnej tłocznej 1 : 100/500.....	33
Rys. Nr 4 - Profil podłużny kanalizacji sanitarnej tłocznej 1 : 100/200.....	34
INFORMACJA DOTYCZĄCA BEZPIECZEŃSTWA I OCHRONY ZDROWIA.....	35
6. CZĘŚĆ OPISOWA .....	36
6.2. Wykaz istniejących obiektów budowlanych.....	36
6.3. Elementy zagospodarowania działki lub terenu, które mogą stwarzać zagrożenie bezpieczeństwa i zdrowia ludzi:.....	36
6.4. Przewidywane zagrożenia występujące podczas realizacji robót budowlanych, określające skalę i rodzaje zagrożeń oraz miejsce i czas ich wystąpienia. ....	36
6.4.1. Warunki bezpiecznego prowadzenia robót ziemnych.....	36
6.4.2. Najczęściej występujące zagrożenia przy robotach ziemnych - szczegółowy rodzaj zagrożeń i miejsca występowania .....	37

6.3. Elektronarzędzia.....	37
6.3.1. Warunki bezpiecznego używania elektronarzędzi.....	37
6.4. Sposób prowadzenia instruktażu pracowników przed przystąpieniem do realizacji robót szczególnie niebezpiecznych. ....	38
6.5. Środki techniczne i organizacyjne, zapobiegające niebezpieczeństwom wynikającym z wykonywania robót budowlanych w strefach szczególnego zagrożenia zdrowia lub w ich sąsiedztwie, w tym zapewniających bezpieczną i sprawną komunikację , umożliwiającą szybką ewakuację na wypadek pożaru, awarii i innych zagrożeń. ....	38



1. CZĘŚĆ FORMALNO - PRAWNA

1.1. Oświadczenie projektanta

**O ś w i a d c z e n i e**

o sporządzeniu projektu budowlanego, zgodnie z obowiązującymi przepisami oraz zasadami wiedzy technicznej.

My, niżej podpisani

PROJEKTANT: SPECJALNOŚĆ INSTALACYJNO - INŻYNIERYJNA	mgr inż. Juliusz Nowiński	upr. bud. S - 377 / 94	
SPRAWDZIŁ: SPECJALNOŚĆ INSTALACYJNO - INŻYNIERYJNA	inż. Marian Budzik	upr. bud. S - 234/79	

oświadczamy, że „projekt budowlany- budowa sieci kanalizacji sanitarnej tłocznej na dz. nr ewid. 876/1, 1283/41, 1283/46, 1283/26 w msc. Pilchów, gm. Zaleszany, obręb: Pilchów 181806\_2.0007, jedn. ewidencyjna: Zaleszany 181806\_2 ”, został sporządzony zgodnie z obowiązującymi przepisami oraz zasadami wiedzy technicznej.

Rzeszów III 2018 r  
(miejsowość, data)

377/94

DECYZJA O STWIERDZENIU PRZYGOTOWANIA ZAWODOWEGO  
do pełnienia samodzielnych funkcji technicznych w budownictwie

Na podstawie § 2 ust. 1 pkt. 1

§ 13 ust. 1 pkt - 4 - lit. - a - rozporządzenia Ministra Gospodarki i Pracy z dnia 20 lutego 1975 r. w sprawie samodzielnych funkcji technicznych w budownictwie /Dz.U.Nr 8, poz. 46 z późniejszymi zmianami/ stwierdzam, że

PAN/I/ JULIUSZ NOWIŃSKI - mgr inż. melioracji wodnych

urodzony/a/ dnia 8 sierpnia 1944 r. w Nienadówce

posiada przygotowanie zawodowe upoważniające do wykonywania samodzielnych funkcji

- projektanta

w specjalności instalacyjno-inżynieryjnej

w zakresie sieci sanitarnych z ograniczeniem do sieci kanalizacyjnych i wodociągowych

PAN/I/ JULIUSZ NOWIŃSKI

jest upoważniony/a/ do:

- sporządzania projektów sieci kanalizacyjnych i wodociągowych. -



Handwritten signature and stamp. The stamp includes the text 'mgr inż.' and 'Instalacje'.

1X  
URZĄD WOJEWÓDZKI  
W RZESZOWIE

-B-

Rzeszów 08.01. 80  
..... dnia ..... 19.....

(pieczęć)

Nr S-234/79

**DECYZJA O STWIERDZENIU PRZYGOTOWANIA ZAWODOWEGO  
do pełnienia samodzielnych funkcji technicznych w budownictwie**

Na podstawie § 4 ust. 2, § 5 ust. 1, § 7 i § 13 ust. 1 pkt -4- lit. -a-

rozporządzenia Ministra Gospodarki Terenowej i Ochrony Środowiska z dnia 20 lutego 1975  
w sprawie samodzielnych funkcji technicznych w budownictwie (Dz.U. Nr 8, poz. 46) stwierdza się,

Obywatel (ka) MARIAN B U D Z I K

(imię i nazwisko)

- inżynier ---

(tytuł naukowy - zawodowy)

urodzony (a) dnia 26 lutego 1949 r. w Rzeszowie

posiada przygotowanie zawodowe upoważniające do wykonywania samodzielnej funkcji

- projektanta oraz kierownika budowy i robót ---

(rodzaj funkcji)

w specjalności - instalacyjno-inżynieryjnej ---

(rodzaj specjalności techniczno-budowlanej)

w zakresie - sieci sanitarnych ---

(specjalizacja zawodowa)

MA-BUA/14

CWD MA-BUA-14 zam. 10007-Kw-W-78 WDA zam. 218-KI 50.000 plám, 71g

bywateł (ka)

MARIAN B U D Z I K

(imię i nazwisko)


jest upoważniony (a) do:

- 1/ sporządzania projektów sieci wodociągowych, kanalizacyjnych i ciepłych uzbrojenia terenu,
- 2/ kierowania, nadzorowania i kontrolowania budowy i robót, kierowania i kontrolowania wytwarzania konstrukcyjnych elementów sieci oraz oceniania i badania stanu technicznego w zakresie sieci wodociągowych, kanalizacyjnych i ciepłych uzbrojenia terenu.---

Z upoważnienia  
 Wojewody Kieleckiego  
*[Signature]*  
 mgr inż. arch. Czesław Wejduk  
 Główny Architekt Województwa



(podpis i pieczęć)



P O L S K A  
I Z B A  
I N Ż Y N I E R Ó W  
B U D O W N I C T W A

### Zaświadczenie

o numerze weryfikacyjnym:

**PDK-NPV-CKB-HIW \***

Pan Juliusz Nowiński o numerze ewidencyjnym PDK/WM/2000/01

adres zamieszkania Irysowa 7, 35-604 Rzeszów

jest członkiem Podkarpackiej Okręgowej Izby Inżynierów Budownictwa i posiada wymagane ubezpieczenie od odpowiedzialności cywilnej.

Niniejsze zaświadczenie jest ważne do dnia 2018-12-31.

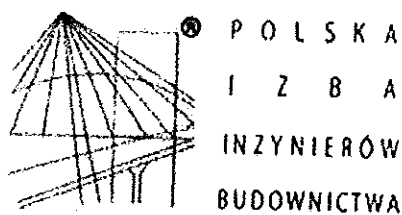
Zaświadczenie zostało wygenerowane elektronicznie i opatrzone bezpiecznym podpisem elektronicznym weryfikowanym przy pomocy ważnego kwalifikowanego certyfikatu w dniu 2017-12-04 roku przez:

Grzegorz Dubik, Zastępca Przewodniczącego Rady Podkarpackiej Okręgowej Izby Inżynierów Budownictwa.

(Zgodnie art. 5 ust 2 ustawy z dnia 18 września 2001 r. o podpisie elektronicznym (Dz. U. 2001 Nr 130 poz. 1450) dane w postaci elektronicznej opatrzone bezpiecznym podpisem elektronicznym weryfikowanym przy pomocy ważnego kwalifikowanego certyfikatu są równoważne pod względem skutków prawnych dokumentom opatrzonym podpisami własnoręcznymi.)

\* Weryfikację poprawności danych w niniejszym zaświadczeniu można sprawdzić za pomocą numeru weryfikacyjnego zaświadczenia na stronie Polskiej Izby Inżynierów Budownictwa [www.plib.org.pl](http://www.plib.org.pl) lub kontaktując się z blurem właściwej Okręgowej Izby Inżynierów Budownictwa.





### Zaświadczenie

o numerze weryfikacyjnym:

PDK-U7E-UNF-QEW \*

Pan Marian Budzik o numerze ewidencyjnym PDK/IS/0905/01  
adres zamieszkania Zacisza 21, 35-312 Rzeszów  
jest członkiem Podkarpackiej Okręgowej Izby Inżynierów Budownictwa i posiada wymagane  
ubezpieczenie od odpowiedzialności cywilnej.  
Niniejsze zaświadczenie jest ważne do dnia 2018-12-31.

Zaświadczenie zostało wygenerowane elektronicznie i opatrzone bezpiecznym podpisem elektronicznym  
weryfikowanym przy pomocy ważnego kwalifikowanego certyfikatu w dniu 2017-12-04 roku przez:

Grzegorz Dubik, Zastępca Przewodniczącego Rady Podkarpackiej Okręgowej Izby Inżynierów Budownictwa.

(Zgodnie art. 5 ust 2 ustawy z dnia 18 września 2001 r. o podpisie elektronicznym (Dz. U. 2001 Nr 130 poz. 1450) dane w postaci  
elektronicznej opatrzone bezpiecznym podpisem elektronicznym weryfikowanym przy pomocy ważnego kwalifikowanego certyfikatu są  
równoważne pod względem skutków prawnych dokumentom opatrzonym podpisami własnoręcznymi.)

\* Weryfikację poprawności danych w niniejszym zaświadczeniu można sprawdzić za pomocą numeru weryfikacyjnego zaświadczenia na  
stronie Polskiej Izby Inżynierów Budownictwa [www.piib.org.pl](http://www.piib.org.pl) lub kontaktując się z biurem właściwej Okręgowej Izby Inżynierów  
Budownictwa.

**DECYZJA  
O WARUNKACH ZABUDOWY**

Na podstawie art. 104 ustawy z dnia 14 czerwca 1960 r. Kodeksu Postępowania Administracyjnego (tj. Dz. U. 2017 poz. 1257) oraz art. 59 ust. 1, art. 60, art. 61 ust. 1 i art. 64 ust. 1 ustawy z dnia 27 marca 2003 r. o planowaniu i zagospodarowaniu przestrzennym (tj. Dz. U. 2017 poz. 1073) po rozpatrzeniu wniosku: Gminy Zaleszany, ul. Tadeusza Kościuszki 16, 37-415 Zaleszany

**ustalam warunki zabudowy**

dla inwestycji pn.: budowa sieci kanalizacji sanitarnej tłocznej na działkach nr ewid. 876/1, 1283/41, 1283/46, 1283/26 w miejscowości Pilchów.

1. **Rodzaj zabudowy:** infrastruktura techniczna.
2. **Funkcja obiektów:**
  - 1) sieć kanalizacji sanitarnej tłocznej PE100, SDR 17, Ø 110 mm, L=110,5 mb.
3. **Zasady zagospodarowania terenu i warunki zabudowy:**
  - 1) szerokość pasa terenu przewidywana do zajęcia czasowego wzdłuż projektowanej sieci nie mniejsza niż 0,5 m,
  - 2) teren po zakończeniu budowy należy przywrócić do stanu pierwotnego lub do stanu umożliwiającego jego użytkowanie,
  - 3) uzyskane odpady komunalne należy zbierać w sposób selektywny w pojemnikach przeznaczonych na ten cel i przekazać do unieszkodliwienia lub odzysku uprawnionemu odbiorcy zewnętrznemu,
  - 4) przy projektowaniu i realizacji inwestycji należy zastosować rozwiązania chroniące środowisko, które zminimalizują negatywny wpływ przedsięwzięcia na otoczenie;
  - 5) inwestycję należy projektować i realizować zgodnie z obowiązującymi przepisami (w tym przepisami techniczno-budowlanymi, Polskimi Normami, zasadami wiedzy technicznej) zapewniając poszanowanie występujących w jej obszarze oddziaływania uzasadnionych interesów osób trzecich,
  - 6) wszelkie prace odwodnieniowe należy prowadzić w sposób niepowodujący zakłócenia stosunków wodnych na terenach sąsiednich,
  - 7) inwestycja nie będzie miała negatywnego wpływu na kształtowanie ładu przestrzennego,
  - 8) sieć kanalizacji sanitarnej należy lokalizować względem innych urządzeń i sieci zgodnie z obowiązującymi w tym zakresie przepisami, kolizje z innymi sieciami, w tym z gazociągiem wysokiego ciśnienia DN400 relacji Rozwadów-Sandomierz i przyłączami uzbrojenia technicznego należy rozwiązać na warunkach uzyskanych u dysponentów sieci,
  - 9) na czas realizacji inwestycji dostępność komunikacyjna terenu z istniejącego układu dróg - w sposób bezpośredni z drogi publicznej, kategorii powiatowej nr 1018R (dz. nr ewid. 876/1),
  - 10) należy chronić wartościową zieleń (zgodnie z ustawą o ochronie przyrody – Dz. U. 2017 poz. 1074 ze zm.),
  - 11) zobowiązuje się inwestora do zachowania warunków zawartych w decyzji zezwalającej na lokalizację urządzeń z dnia 28.06.2017 r. nr ZDP.4130.25.2017.
4. **Wymagania dotyczące ochrony interesów osób trzecich:**
  - 1) Sposób zagospodarowania terenu nie może powodować naruszenia interesów osób trzecich, w zakresie możliwości zagospodarowania i użytkowania terenów sąsiednich, zgodnie z przepisami szczególnymi.
  - 2) Projektowana inwestycja nie może powodować:
    - a) ograniczenia dostępu do drogi publicznej,
    - b) pozbawienia możliwości korzystania z wody, energii elektrycznej i ciepłej oraz środków łączności,
    - c) uciążliwości wywołanej przez hałas, wibracje, zakłócenia elektryczne i promieniowanie,
5. Tereny zajmowane na czas budowy – zgodnie z załącznikiem graficznym.

Wnioskodawcy, który nie uzyskał prawa do terenu, nie przysługuje roszczenie o zwrot nakładów poniesionych w związku z otrzymaną decyzją ustalającą warunki zabudowy.

Niniejsza decyzja wygaśnie, jeżeli:

- inny wnioskodawca uzyska pozwolenie na budowę,
- zostanie uchwalony miejscowy plan zagospodarowania przestrzennego lub jego zmiana, zawierające ustalenia inne niż ustalenia decyzji, z wyjątkiem przypadku, gdy zostanie wydana ostateczna decyzja o pozwoleniu na budowę.

Od niniejszej decyzji przysługuje odwołanie do Samorządowego Kolegium Odwoławczego w Tarnobrzegu, za moim pośrednictwem w terminie 14 dni od dnia jego doręczenia.

Zgodnie z art. 127a kpa § 1 i 2 w trakcie biegu terminu do wniesienia odwołania strona może zrzec się prawa do wniesienia odwołania wobec organu administracji publicznej, który wydał decyzję. Z dniem doręczenia organowi oświadczenia o zrzeczeniu się prawa do wniesienia odwołania przez ostatnią ze stron postępowania, decyzja staje się ostateczna i prawomocna, co oznacza, iż decyzja podlega natychmiastowemu wykonaniu i nie przysługuje odwołanie ani skarga do sądu administracyjnego. Nie jest możliwe skuteczne cofnięcie oświadczenia o zrzeczeniu się prawa do wniesienia odwołania.

Otrzymują:

- 1) Gminy Zaleszany, ul. Tadeusza Kościuszki 16, 37-415 Zaleszany + załączniki
- 2) strony wg wykazu pozostającego w aktach,
- 3) a/a + załączniki

Projekt decyzji przygotował:  
mgr inż. arch. Aneta Zygmunt

**WÓJT GMINY**

*mgr inż. Paweł Gardy*

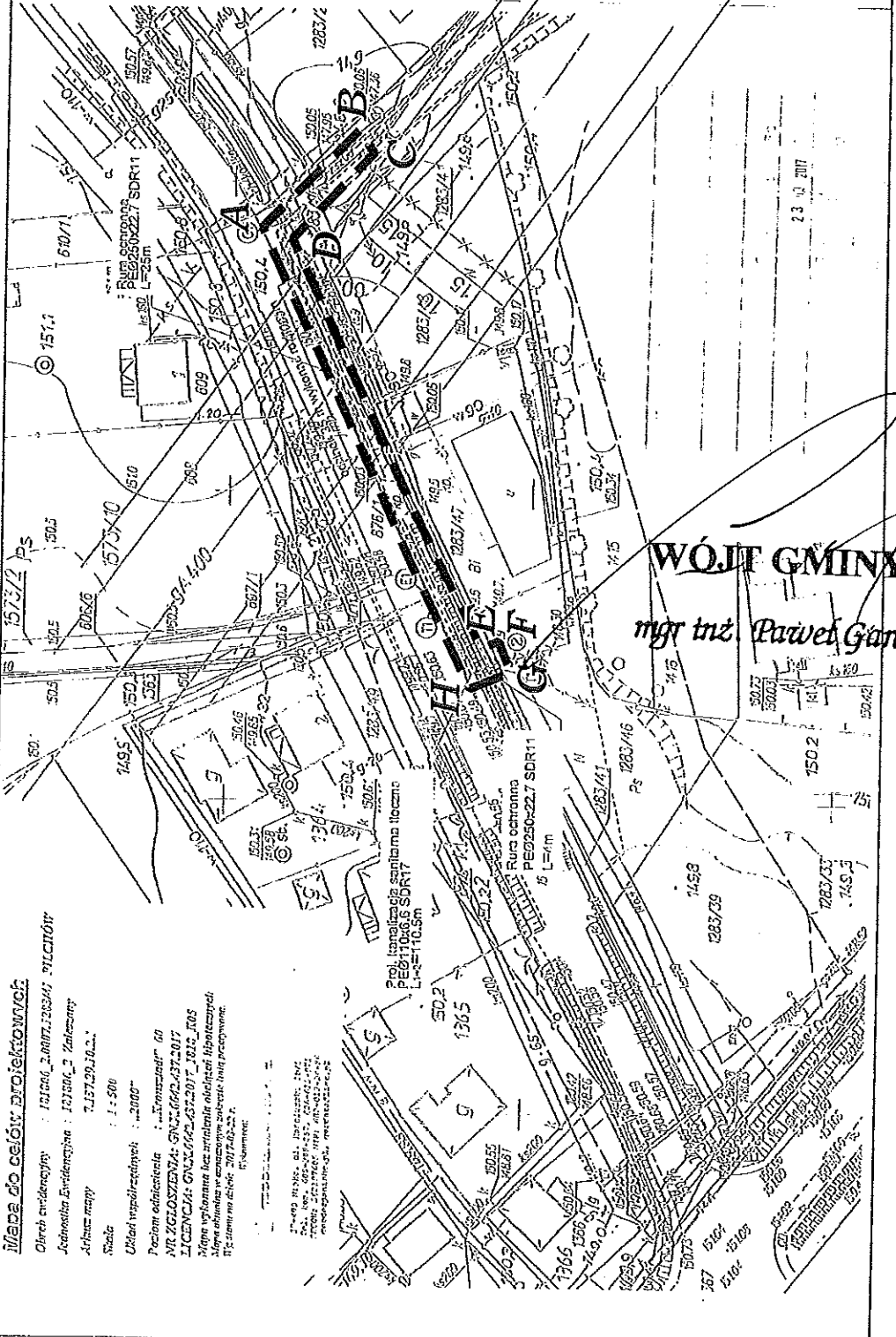


**CZĘŚĆ GRAFICZNA DECYZJI  
O WARUNKACH ZABUDOWY  
WOJTY GMINY ZAŁĘSZANY  
Nr GKM.VI.6730.102.2017 z dnia 2017-.....**

**Wzrost do celów projektowania**

Obrost ewidencyjny : 121066\_20007.120341\_01LICZ01P  
 Jednostka Ewidencyjna : 121066\_3\_Zaleszany  
 Arkusz mapy : 7137120.10.2.  
 Skala : 1 : 500  
 Układ współrzędnych : 2000P  
 Pozycja adresowa : ...  
 Nr zgłoszenia : GKM.VI.6730.102.2017  
 Licencja : GKM.VI.6730.102.2017  
 Mapa wykonana bez uwzględnienia obiektów hipotecznych  
 Mapa obowiązuje w zakresie swojej aktualności i nie jest przeznaczona do celów projektowania.  
 11.5.2017.02.22.7.  
 P. Namiotek

**PODZIAŁKA LINIOWA**



- Podane mapy, na którym opracowano niniejszy projekt jest zgodny z mapą zasadniczą województwa łódzkiego, przytoczonego do zasad projektowania w skali 1 : 500, z uwzględnieniem zmian, których numerem jest P.1818.2017.501
- (C) - linie granic w terenie
  - (P) - linie granic w terenie
  - (S) - linie granic w terenie
  - (T) - linie granic w terenie
  - (E) - linie granic w terenie

"KOWODAS.C. RZESZÓW UL. PRZEMYSŁOWA 11, 101.17.05-45-170	
KODOWA ZALĘSZANY, 37-425 ZALĘSZANY, UL. T. KODOWA 16	
2. Działem terenowy (zestawienie) w m. P.1818.2017.501	
3. Działem terenowy (zestawienie) w m. P.1818.2017.501	
4. Działem terenowy (zestawienie) w m. P.1818.2017.501	
5. Działem terenowy (zestawienie) w m. P.1818.2017.501	
6. Działem terenowy (zestawienie) w m. P.1818.2017.501	
7. Działem terenowy (zestawienie) w m. P.1818.2017.501	
8. Działem terenowy (zestawienie) w m. P.1818.2017.501	
9. Działem terenowy (zestawienie) w m. P.1818.2017.501	
10. Działem terenowy (zestawienie) w m. P.1818.2017.501	
11. Działem terenowy (zestawienie) w m. P.1818.2017.501	
12. Działem terenowy (zestawienie) w m. P.1818.2017.501	
13. Działem terenowy (zestawienie) w m. P.1818.2017.501	
14. Działem terenowy (zestawienie) w m. P.1818.2017.501	
15. Działem terenowy (zestawienie) w m. P.1818.2017.501	
16. Działem terenowy (zestawienie) w m. P.1818.2017.501	
17. Działem terenowy (zestawienie) w m. P.1818.2017.501	
18. Działem terenowy (zestawienie) w m. P.1818.2017.501	
19. Działem terenowy (zestawienie) w m. P.1818.2017.501	
20. Działem terenowy (zestawienie) w m. P.1818.2017.501	
21. Działem terenowy (zestawienie) w m. P.1818.2017.501	
22. Działem terenowy (zestawienie) w m. P.1818.2017.501	
23. Działem terenowy (zestawienie) w m. P.1818.2017.501	
24. Działem terenowy (zestawienie) w m. P.1818.2017.501	
25. Działem terenowy (zestawienie) w m. P.1818.2017.501	
26. Działem terenowy (zestawienie) w m. P.1818.2017.501	
27. Działem terenowy (zestawienie) w m. P.1818.2017.501	
28. Działem terenowy (zestawienie) w m. P.1818.2017.501	
29. Działem terenowy (zestawienie) w m. P.1818.2017.501	
30. Działem terenowy (zestawienie) w m. P.1818.2017.501	
31. Działem terenowy (zestawienie) w m. P.1818.2017.501	
32. Działem terenowy (zestawienie) w m. P.1818.2017.501	
33. Działem terenowy (zestawienie) w m. P.1818.2017.501	
34. Działem terenowy (zestawienie) w m. P.1818.2017.501	
35. Działem terenowy (zestawienie) w m. P.1818.2017.501	
36. Działem terenowy (zestawienie) w m. P.1818.2017.501	
37. Działem terenowy (zestawienie) w m. P.1818.2017.501	
38. Działem terenowy (zestawienie) w m. P.1818.2017.501	
39. Działem terenowy (zestawienie) w m. P.1818.2017.501	
40. Działem terenowy (zestawienie) w m. P.1818.2017.501	
41. Działem terenowy (zestawienie) w m. P.1818.2017.501	
42. Działem terenowy (zestawienie) w m. P.1818.2017.501	
43. Działem terenowy (zestawienie) w m. P.1818.2017.501	
44. Działem terenowy (zestawienie) w m. P.1818.2017.501	
45. Działem terenowy (zestawienie) w m. P.1818.2017.501	
46. Działem terenowy (zestawienie) w m. P.1818.2017.501	
47. Działem terenowy (zestawienie) w m. P.1818.2017.501	
48. Działem terenowy (zestawienie) w m. P.1818.2017.501	
49. Działem terenowy (zestawienie) w m. P.1818.2017.501	
50. Działem terenowy (zestawienie) w m. P.1818.2017.501	
51. Działem terenowy (zestawienie) w m. P.1818.2017.501	
52. Działem terenowy (zestawienie) w m. P.1818.2017.501	
53. Działem terenowy (zestawienie) w m. P.1818.2017.501	
54. Działem terenowy (zestawienie) w m. P.1818.2017.501	
55. Działem terenowy (zestawienie) w m. P.1818.2017.501	
56. Działem terenowy (zestawienie) w m. P.1818.2017.501	
57. Działem terenowy (zestawienie) w m. P.1818.2017.501	
58. Działem terenowy (zestawienie) w m. P.1818.2017.501	
59. Działem terenowy (zestawienie) w m. P.1818.2017.501	
60. Działem terenowy (zestawienie) w m. P.1818.2017.501	
61. Działem terenowy (zestawienie) w m. P.1818.2017.501	
62. Działem terenowy (zestawienie) w m. P.1818.2017.501	
63. Działem terenowy (zestawienie) w m. P.1818.2017.501	
64. Działem terenowy (zestawienie) w m. P.1818.2017.501	
65. Działem terenowy (zestawienie) w m. P.1818.2017.501	
66. Działem terenowy (zestawienie) w m. P.1818.2017.501	
67. Działem terenowy (zestawienie) w m. P.1818.2017.501	
68. Działem terenowy (zestawienie) w m. P.1818.2017.501	
69. Działem terenowy (zestawienie) w m. P.1818.2017.501	
70. Działem terenowy (zestawienie) w m. P.1818.2017.501	
71. Działem terenowy (zestawienie) w m. P.1818.2017.501	
72. Działem terenowy (zestawienie) w m. P.1818.2017.501	
73. Działem terenowy (zestawienie) w m. P.1818.2017.501	
74. Działem terenowy (zestawienie) w m. P.1818.2017.501	
75. Działem terenowy (zestawienie) w m. P.1818.2017.501	
76. Działem terenowy (zestawienie) w m. P.1818.2017.501	
77. Działem terenowy (zestawienie) w m. P.1818.2017.501	
78. Działem terenowy (zestawienie) w m. P.1818.2017.501	
79. Działem terenowy (zestawienie) w m. P.1818.2017.501	
80. Działem terenowy (zestawienie) w m. P.1818.2017.501	
81. Działem terenowy (zestawienie) w m. P.1818.2017.501	
82. Działem terenowy (zestawienie) w m. P.1818.2017.501	
83. Działem terenowy (zestawienie) w m. P.1818.2017.501	
84. Działem terenowy (zestawienie) w m. P.1818.2017.501	
85. Działem terenowy (zestawienie) w m. P.1818.2017.501	
86. Działem terenowy (zestawienie) w m. P.1818.2017.501	
87. Działem terenowy (zestawienie) w m. P.1818.2017.501	
88. Działem terenowy (zestawienie) w m. P.1818.2017.501	
89. Działem terenowy (zestawienie) w m. P.1818.2017.501	
90. Działem terenowy (zestawienie) w m. P.1818.2017.501	
91. Działem terenowy (zestawienie) w m. P.1818.2017.501	
92. Działem terenowy (zestawienie) w m. P.1818.2017.501	
93. Działem terenowy (zestawienie) w m. P.1818.2017.501	
94. Działem terenowy (zestawienie) w m. P.1818.2017.501	
95. Działem terenowy (zestawienie) w m. P.1818.2017.501	
96. Działem terenowy (zestawienie) w m. P.1818.2017.501	
97. Działem terenowy (zestawienie) w m. P.1818.2017.501	
98. Działem terenowy (zestawienie) w m. P.1818.2017.501	
99. Działem terenowy (zestawienie) w m. P.1818.2017.501	
100. Działem terenowy (zestawienie) w m. P.1818.2017.501	

**OZNACZENIA:**  
**A, B, C...** linie rozgraniczające teren inwestycji

**ANALIZA**  
**FUNKCJI ORAZ CECH ZABUDOWY I ZAGOSPODAROWANIA TERENU**

**Wyniki analizy - część tekstowa**

Nazwa inwestycji: **budowa sieci kanalizacji sanitarnej tłocznej na działkach nr ewid. 876/1, 1283/41, 1283/46, 1283/26 w miejscowości Pilchów**

Wnioskodawca: **Gmina Zaleszany, ul. Tadeusza Kościuszki 16, 37-415 Zaleszany**

- 1. Obszar analizowany:**
  - 1) zasięg obszaru analizowanego oznaczono w części graficznej wyników analizy.
- 2. Istniejący stan zabudowy i zagospodarowania terenu:**
  - 1) **teren objęty wnioskiem:**
    - a) teren objęty wnioskiem stanowi część działek nr ewid. 876/1, 1283/41, 1283/46, 1283/26 o powierzchni łącznej około 0,035 ha, oznaczony literami A-H,
    - b) obszar objęty wnioskiem stanowi teren komunikacji oraz teren zabudowy mieszkaniowej jednorodzinnej,
    - c) przez teren inwestycji przebiega gazociąg wysokiego ciśnienia DN 400 relacji Rozwadów-Sandomierz, skrzyżowanie z planowaną siecią zostało uzgodnione przez gestora gazociągu pismem z dnia 20.07.2017 r. znak: OT-DL.420.358.2017.2,
  - 2) **śsiedztwo:**
    - a) od strony północnej, wschodniej, zachodniej i południowej teren objęty wnioskiem sąsiaduje z pozostałą częścią przedmiotowych działek,
  - 3) **dostęp do drogi publicznej:**
    - a) w sposób bezpośredni z drogi publicznej, kategorii powiatowej nr 1018R (dz. nr ewid. 876/1),
  - 4) **uzbrojenie w infrastrukturę techniczną:**
    - a) nie dotyczy,
  - 5) **klasyfikacja gruntów:**
    - a) teren objęty wnioskiem stanowi: drogi oznaczone symbolem dr, nieużytki, oznaczone symbolem N, pastwiska trwale oznaczone symbolem Ps, klasy IV (o powierzchni łącznej około 0,035 ha),
    - b) obszar nie wymaga zgody na zmianę przeznaczenia gruntów rolnych na cele nierolnicze, stosownie do ustawy z dnia 3 lutego 1995 r. o ochronie gruntów rolnych i leśnych (tj. Dz. U. 2017 poz. 1161),
  - 6) **zgodność decyzji z obowiązującymi przepisami:**
    - a) teren inwestycji nie jest objęty ochroną konserwatorską, znajduje się poza obszarami górniczymi i nie jest narażony na niebezpieczeństwo powodzi,
    - b) inwestycja nie jest zaliczana do przedsięwzięć mogących znacząco oddziaływać na środowisko, nie jest bezpośrednio związana z ochroną obszaru Natura 2000 oraz nie wynika z tej ochrony, na podstawie przeprowadzonej analizy, zgodnie z art. 96 ust 1 ustawy z dnia 26 sierpnia 2013 r. o udostępnianiu informacji o środowisku i jego ochronie, udziale społeczeństwa w ochronie środowiska oraz o ocenach oddziaływania na środowisko (tj. Dz. U. 2017 poz. 1405) organ stwierdził, że przedmiotowe przedsięwzięcie nie będzie potencjalnie znacząco oddziaływać na obszar Natura 2000.
- 3. Analiza funkcji zabudowy i zagospodarowania terenu:**
  - 1) w obszarze analizowanym znajdują się tereny zabudowy mieszkaniowej jednorodzinnej oraz tereny dróg,



**Starosta Stalowowski**  
Wydział Geodezji  
i Gospodarki Nieruchomościami

-----  
ul. Podleśna 15  
37-450 Stalowa Wola  
(15) 643-36-15  
(15) 643-36-17  
-----

**PROTOKÓŁ**  
**GN.V.6630.216.2017**

*z narady koordynacyjnej usytuowania projektowanych sieci uzbrojenia terenu*

Na podstawie art. 7d pkt 2, oraz art. 28b ust. 4 pkt 6. Ustawy z dnia 17 maja 1989 roku – Prawo geodezyjne i kartograficzne (Dz. U. z 2010 r. Nr 193, poz. 1287 z późn. zm.) do zadań starosty należy koordynacja usytuowania projektowanych sieci uzbrojenia terenu, a rezultaty narady koordynacyjnej utrwała się w protokole

*Polożenie inwestycji/adres/:*

gmina : **ZALESZANY**  
obręb : **181806\_2.0007 Pilchów**  
Lokalizacja : **PILCHÓW dz. 876/1, 1283/41, 1283/46, 1283/26,**

*Przedmiot uzgodnienia /rodzaj sieci, przyłącza/ : **odcinek kanalizacji sanitarnej tłocznej***

*Wnioskodawca:*

**EKOWODA s.c.**  
**ul. Przemysłowa 11**  
**35-105 Rzeszów**

*Inwestor :*

**Gmina Zaleszany**  
**ul. T. Kościuszki 16**  
**37 – 415 Zaleszany**

*Nazwa jednostki projektowej*

**EKOWODA s.c.**  
**ul. Przemysłowa 11**  
**35-105 Rzeszów**

*Data wpływu wniosku : 27.09.2017*

Gmina Zaleszany  
Spółka z ograniczoną odpowiedzialnością  
Dzielnica Górniki, 37-416 Zaleszany  
tel. 71 374 50 50  
KRS 000042800 Sąd Rejonowy w Warszawie  
XII Wydział Krajowego Rejestru Sądowego  
Krajowy Sąd Gospodarczy 11311/L11111  
GZGK.70331/74/17

Dzierdziówka, 12.09.2017r.

**GMINA ZALESZANY**  
**UL. T. Kościuszki 16**  
**37 - 415 Zaleszany**

**WARUNKI TECHNICZNE  
NA PRZEBUDOWĘ RUROCIĄGU TŁOCZNEGO**

Na podstawie § 20 i 21 Regulaminu dostarczania wody i odprowadzania ścieków na terenie Gminy Zaleszany zatwierdzonego Uchwałą Nr VI/72/2007 Rady Gminy w Zaleszanych z dnia 29 maja 2007 r. informuję, że przebudowę rurociągu tłoczego Ø 110 na działkach nr ew. 876/1, 1283/41, 1283/46, 1283/26 w PILCHOWIE należy projektować następująco :

1. Włączenie rurociągu ciśnieniowego zaprojektować do istniejącego rurociągu Ø 110 usytuowanego na działce nr ew. 1283/26. Kolektor ciśnieniowy projektować z rur PE i prowadzić go poboczem drogi - działka nr ew. 876/1 w kierunku istniejącego kolektora usytuowanego na działce nr ew. 1283/46. Wnioskodawca odpowiada za wszelkie szkody wyrządzone w czasie wykonywania robót budowlanych i jest zobowiązany doprowadzić teren do stanu pierwotnego. Na prowadzenie prac na działkach nie będących własnością Inwestora należy uzyskać zgody ich właścicieli.
2. Na przebudowę sieci kanalizacyjnej należy opracować projekt budowlano-wykonawczy. Szczegóły rozwiązań technicznych powinny być zgodne z aktualnymi normami oraz przepisami prawa budowlanego.
3. Projekt podlega uzgodnieniu w Gminnym Zakładzie Gospodarki Komunalnej w Zaleszanych Spółka z ograniczoną odpowiedzialnością.

Inwestor zobowiązany jest na własny koszt :

- opracować dokumentację projektową zgodnie z wydanymi warunkami,
- wykonać zgłoszenie zgodnie z art. 30 ust.1 pkt 1 ustawy z dnia 7 lipca 1994r. - Prawo budowlane ( tekst jednolity: Dz.U. z 2013r., poz. 1409 z późn.zm.), a po zakończeniu robót sporządzić inwentaryzację powykonawczą ,
- prace zlecić wykonawcy posiadającemu wymagane uprawnienia określone w odrębnych przepisach .

Niniejsze warunki są ważne przez okres 2 lat i należy je załączyć do projektu budowlanego przedkładanego do uzgodnienia. Jeden egzemplarz uzgodnionej dokumentacji pozostaje w archiwum Zakładu .

Otrzymują :  
1 x Wnioskodawca,  
1 x a/a.

PREZES GZGK S.p. z o.o.  
GZGK S.p. z o.o.

mgr Rafał Kucharski





2017-105044

OT-DL.420.358.2017.2

Tarnów, 2017-07-20

ZESPÓŁ USŁUG PROJEKTOWYCH  
I EKOLOGICZNYCH "EKOWODA"  
JULIUSZ NOWIŃSKI, MARIAN BUDZIK  
UL. PRZEMYSŁOWA 11  
35-105 RZESZÓW

Dotyczy: uzgodnienia dokumentacji projektowej w zakresie wykonania skrzyżowania projektowanej kanalizacji sanitarnej tłocznej z gazociągami wysokiego ciśnienia DN 400 relacji Rozwadów – Sandomierz na dz. nr ewid. 876/1 w miejscowości Pilchów gm. Zaleszany.

W odpowiedzi na przesłane pismo w sprawie jak w nagłówku informujemy, iż przedłożoną dokumentację projektową uzgadniamy w zakresie wykonania skrzyżowania projektowanej kanalizacji sanitarnej tłocznej PE100 Ø110 x 6,6 mm SDR17,6 (na odcinku oznaczonym jako 1-2) z gazociągami wysokiego ciśnienia DN 400 z poniższymi uwagami:

1. Przed przystąpieniem do realizacji przedmiotowej inwestycji należy w terenie potwierdzić rzeczywistą lokalizację oraz rzędne wysokościowe posadowienia gazociągu wysokiego ciśnienia DN 400. Przedmiotowe prace należy prowadzić w uzgodnieniu i pod nadzorem pracownika Terenowej Jednostki Eksploatacji w Sandomierzu Operator Gazociągów Przesyłowych GAZ-SYSTEM S.A. Oddział w Tarnowie.
2. W przypadku konieczności najeżdżania ciężkim sprzętem na pas terenu, w którym znajduje się gazociąg wysokiego ciśnienia, należy na czas prowadzenia robót, nad przedmiotowy gazociąg ułożyć płyty betonowe, zbrojone o odpowiedniej wytrzymałości na szerokości po 2 m mierząc od osi gazociągu (ww. płyty należy ułożyć na powierzchni terenu).
3. Za ewentualne uszkodzenie gazociągu DN 400 lub jego izolacji na skutek prowadzonych robót odpowiada Inwestor projektowanego przedsięwzięcia.
4. Jakikolwiek prace ziemne w obrębie gazociągu wysokiego ciśnienia powinny być wykonywane ręcznie i pod nadzorem pracownika Terenowej Jednostki Eksploatacji w Sandomierzu. Nadzór będzie wykonywany odpłatnie. W związku z powyższym należy poinformować TJE w Sandomierzu na 7 dni przed planowanym rozpoczęciem robót, podając imiennie osoby sprawujące funkcje techniczne na budowie oraz wystawić dla GAZ-

Dokument w postaci elektronicznej opatrzony został bezpiecznym podpisem elektronicznym weryfikowanym za pomocą ważnego kwalifikowanego certyfikatu

Operator Gazociągów Przesyłowych  
GAZ-SYSTEM S.A.  
Oddział w Tarnowie

ul. Bandrowskiego 16 A, 33-100 Tarnów  
tel. 14 622 53 00; faks 14 621 37 31

Adres Siedziby  
ul. Mszczonowska 4

02-337 Warszawa  
tel. 22 220 18 00; faks 22 220 16 06

Zarząd Spółki

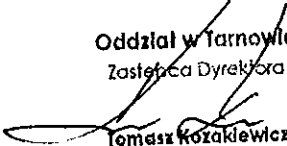
Prezes Zarządu: Tomasz Słepień  
Wiceprezes Zarządu: Artur Zawariko

SYSTEM S.A. Oddział w Tarnowie zlecenie na wykonywanie ww. czynności. Opłatę skalkulowaną na podstawie rzeczywiście poniesionych kosztów Inwestor uiszczy po wystawieniu przez GAZ-SYSTEM S.A. Oddział w Tarnowie faktury VAT a przed podpisaniem protokołu odbioru lub potwierdzenia wykonania robót.

5. Z robót zanikowych należy sporządzić notatki z udziałem przedstawicieli TJE w Sandomierzu. Po zakończeniu robót należy sporządzić końcowy protokół odbioru. Warunkiem podpisania protokołu ze strony TJE w Sandomierzu jest wykonanie projektowanych prac zgodnie z uzgodnioną dokumentacją oraz uwagami i zaleceniami podanymi w niniejszym piśmie. Po zrealizowanych pracach należy przekazać do GAZ-SYSTEM S.A. Oddział w Tarnowie kopię inwentaryzacji powykonawczej przedmiotowej inwestycji w rejonie skrzyżowania z gazociągami wysokiego ciśnienia. Na inwentaryzacji należy podać współrzędne geodezyjne i rzędne punktów charakterystycznych przewodu kanalizacyjnego i rury ochronnej.

Przedmiotowe uzgodnienie ważne jest przez 2 lata od daty wystawienia. W przypadku braku realizacji inwestycji w wyżej wymienionym terminie należy zwrócić się do naszej Spółki o aktualizację/prolongatę wyżej wymienionego uzgodnienia.

W ewentualnej dalszej korespondencji prosimy o powołanie się na znak sprawy, tj.: OT-DL.420.358.2017.2 z dopiskiem „MI”.

Oddział w Tarnowie  
Zastępca Dyrektora  
  
Tomasz Kozakiewicz

Załączniki:

1. Dokumentacja projektowa (PZT, profil) – 1 egz.

K.O.:

1. Terenowa Jednostka Eksploatacji w Sandomierzu, 27-600 Sandomierz, ul. Por. Michała Brzeskiego 10, tel. 15 833 41 01,
2. IDC.

Pismo sporządził: Marek Iwanicki  
tel.: (0 14) 6225 190.

W P L Y N I Ł O	URZĄD GMINY ZALESZANY ul. Tadeusza Kościuszki 16 Stalowa Wola 37-415 Zaleszany
	2017 -07- 07
	Numer 6115..... Ilość załączników..... Podpis.....

## DECYZJA

Na podstawie art. 20, pkt. 8, art. 39 ust. 1, ust. 3, Ustawy z dnia 21 marca 1985 r. o drogach publicznych (Dz. U. Nr 14, poz. 60 – z późniejszymi zmianami) Uchwały Nr VII/49/07 Rady Powiatu Stalowowolskiego z dnia 30 marca 2007 r. Uchwały Nr 24/116/07 Zarządu Powiatu Stalowowolskiego z dnia 26.04.2007 r. oraz art. 104 Kodeksu Postępowania Administracyjnego (tekst jednolity Dz. U. 2013 poz.267) po rozpatrzeniu sprawy:

**Przebudowa kanalizacji sanitarnej tłocznej w pasie drogowym drogi powiatowej nr 1018R Agatówka – Stalowa Wola(dz. nr ew.876/1) w m. Agatówka (przedmiot sprawy)**

złożonej przez: Gmina Zaleszany 37-415 Zaleszany, ul.T.Kościuszki 16

Inwestor: Gmina Zaleszany 37-415 Zaleszany, ul.T.Kościuszki 16

**zezwalam na lokalizację urządzeń – przebudowa kanalizacji sanitarnej tłocznej w pasie drogowym drogi powiatowej nr 1018R Agatówka – Stalowa Wola(dz. nr ew.876/1) w m. Agatówka**

### zgodnie z przedstawioną dokumentacją z zachowaniem warunków:

- przełożenie chodnika na całej szerokości oraz zabezpieczenie wykonanego wykopu,
- odtworzyć istniejące elementy drogi, które wymagały ingerencji, przywrócić pas drogowy niezwłocznie po wykonaniu robót do stanu użyteczności zapewniającego bezpieczne warunki dla uczestników ruchu,
- uzyskanie w tut. Zarządzie decyzji zezwalających na zajęcie pasa drogowego stosownie do art. 40 ust. 1 ustawy o drogach publicznych oraz dokonanie należnych opłat z tytułu zajęcia pasa drogowego, oraz opłaty roczne za umieszczenie w pasie drogowym urządzeń infrastruktury technicznej niezwiązanych z potrzebami zarządzania drogami lub potrzebami ruchu drogowego,
- przeprowadzenie geodezyjnej inwentaryzacji powykonawczej projektowanych urządzeń w pasie drogowym i złożenie w 1 egz. w tut. Zarządzie.
- odtworzenie pasa wymaga protokolarnego odbioru przez przedstawiciela ZDP.

### UZASADNIENIE

Wójt Gminy Paweł Gardy - Gmina Zaleszany 37-415 Zaleszany, ul.T.Kościuszki 16 – wystąpił z wnioskiem o uzyskanie niniejszej decyzji w związku z planowaną przebudową kanalizacji sanitarnej tłocznej w pasie drogowym drogi powiatowej nr 1018R Agatówka – Stalowa Wola(dz. nr ew.876/1) w m. Agatówka .

Biorąc powyższe pod uwagę oraz to, że planowana inwestycja zostanie wykonana w sposób nie wyrządzający szkód w stosunku do drogi powiatowej i urządzeń drogowych znajdujących się w pasie drogowym oraz nie powoduje pogorszenia warunków ruchu drogowego postanowiono orzec jak w sentencji niniejszej decyzji.