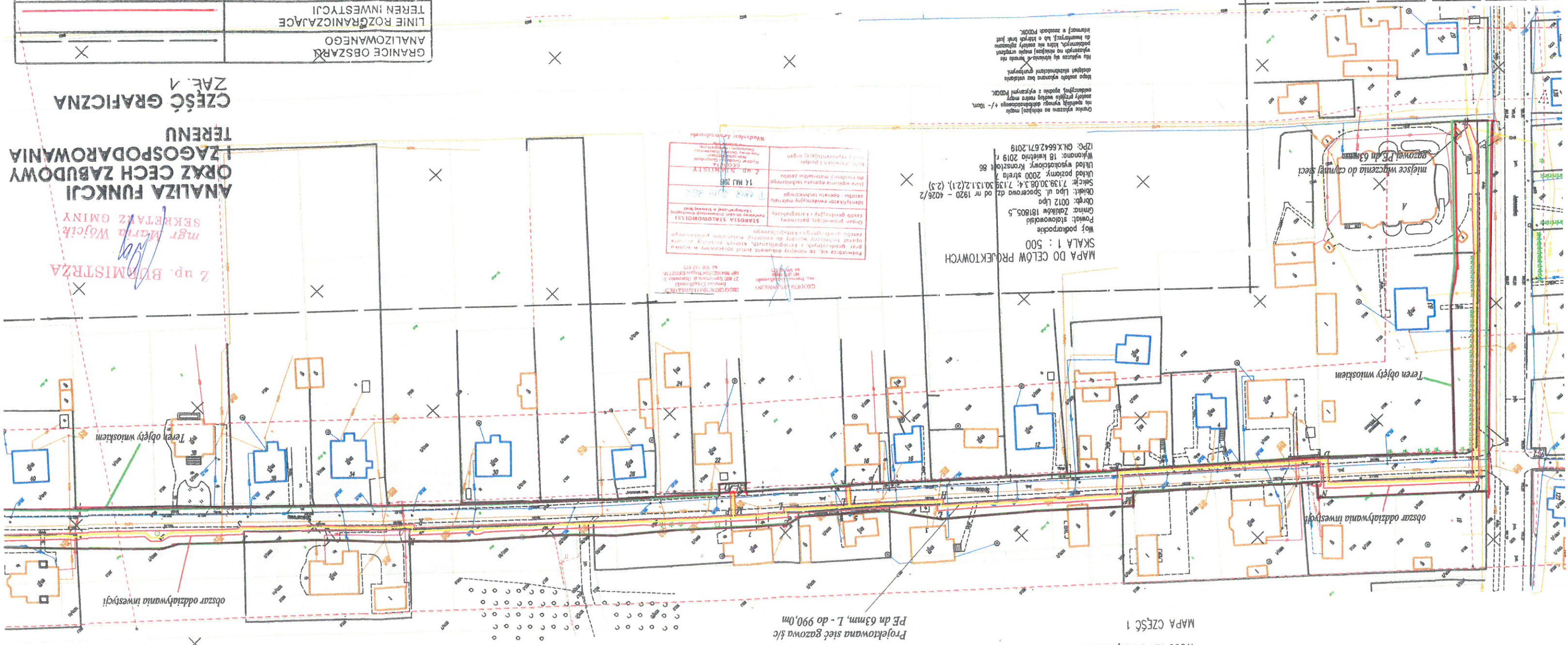


MAPA PRZESKALOWANA ZE SKALI
1:500 NA SKALĘ 1:1000
MAPA CZĘŚĆ 1

Projektowana sieć gazowa s/c
PE dn 63mm, L - do 990,0m



<p>Projektant: mgr inż. Krystian Menckel ul. Okulickiego 4/38 37-450 STALOWA WOLA</p>	
<p>14 MAJ 2019</p>	<p>2. WZ. STANOWISKO</p>
<p>STANOWISKO STALOWOŚCI</p>	<p>Opis: projekt sieci gazowej</p>
<p>Opis: projekt sieci gazowej</p>	<p>Opis: projekt sieci gazowej</p>

MAPA DO CELÓW PROJEKTOWYCH
SKALA 1 : 500
Woj. podkarpackie
Powiat: Żółkiew 181805_5
Objekt: Lipa ul. Spocznia dz. od nr 1920 - 4026/2
Sądek: 7139.30.08.3.4. 7139.30.13.12(21), (2.3)
Układ wysokościowy: Konst. 86
Mikrozon: 18 kwietnia 2019 r.
IZPG: GNX.6642.671.2019

Granicę wyznacza linia przerywana z kropkami
nie należy przysyłać do wykonania
nie należy przysyłać do wykonania
nie należy przysyłać do wykonania


ANALIZA FUNKCJI
ORAZ CECH ZABUDOWY
I ZAOSPODAROWANIA
TERENU
CZĘŚĆ GRAFICZNA
ZAF. 1

GRANICE OBSZARU ANALIZOWANEGO	X
LINE ROZGRANICZAJĄCE TEREN INWESTYCJI	X
NIEPRZEKAZALNE OBWIĄZUJĄCE LINE ZABUDOWY	X
POSTULOWANE LINE PODZIAŁU DZIAŁKI	X
OBIEKT DO ROZBUDOWY, PRZEBUDOWY	X

mgr inż. arch. Krystian Menckel
upr. nr 1045189
ul. Okulickiego 4/38
37-450 STALOWA WOLA

02.1x2

cz 2 z 2

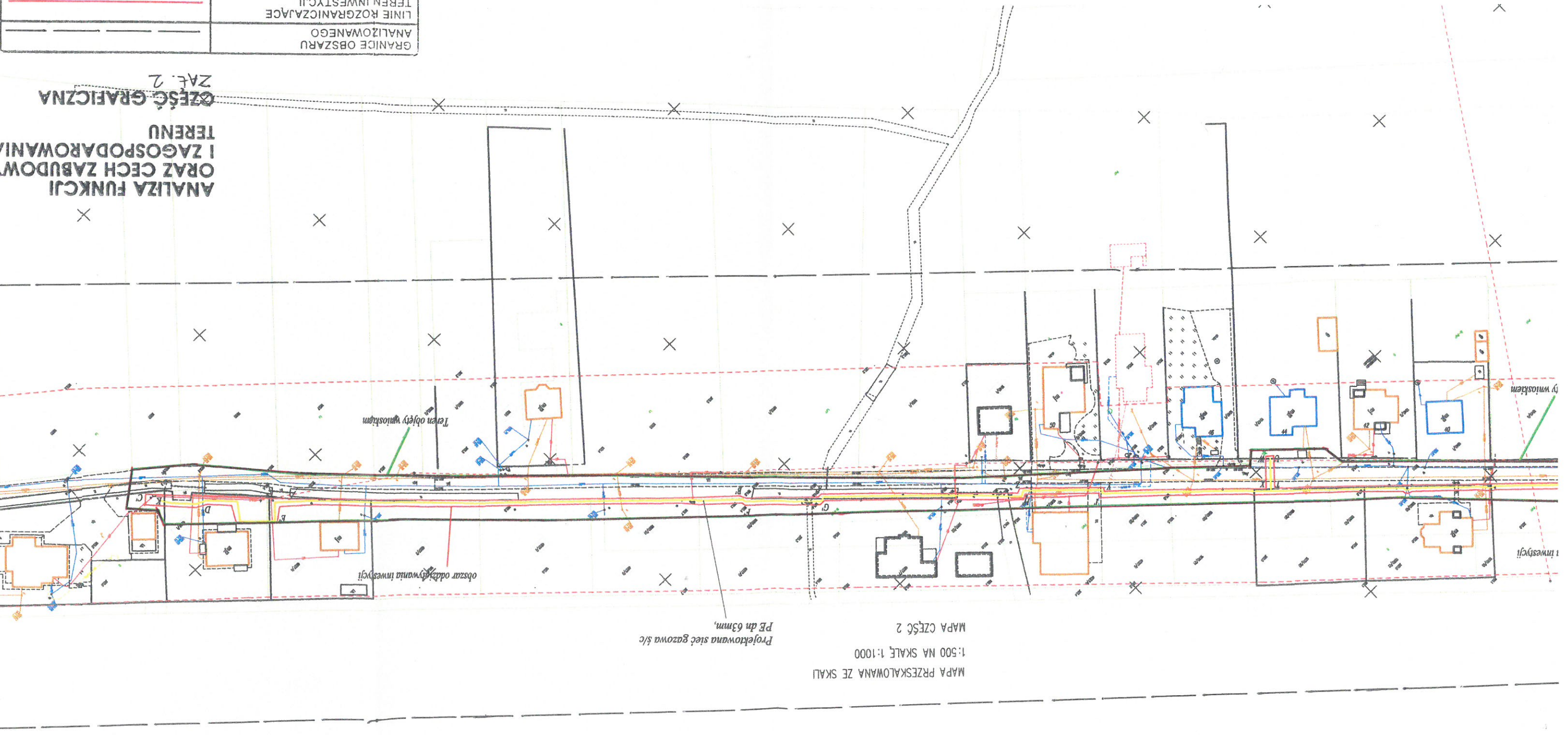


mgr inż. arch. Krystian Męciński
 ul. Okulickiego 4/38
 37-450 STALOWA WOLA

PLANOWANIE PRZESTRZENNE
 npt nr 1045/89

GRANICE OBSZARU ANALIZOWANEGO	---
LINE ROZGRANICZAJĄCE TEREN INWESTYCJI	---
LINE PRZERZKACZALNE OBOWIĄZUJĄCE	---
LINE ZABUDOWY	---
POSTULOWANE LINE	---
PODZIAŁU DZIAŁKI	---
OBIEKT DO ROZBUDOWY, PRZEBUDOWY	---

ANALIZA FUNKCJI I ZAGOSPODAROWANIA TERENU
 CZĘŚĆ GRAFICZNA
 ZAF. 2



MAPA PRZESKALOWANA ZE SKALI
 1:500 NA SKALĘ 1:1000
 MAPA CZĘŚĆ 2
 PE dn 63mm,
 Projektowana sieć gazowa ś/c

obszar oddzielnywania inwestycji

Teren objęty wnioskiem

inwestycji

wnioskiem