

**Uchwała Nr 38/VII/2015
RADY GMINY ZAGNAŃSK
z dnia 4 marca 2015 roku**

w sprawie wyrażenia zgody na zbycie w drodze przetargu nieruchomości gruntowej oznaczonej numerem ewidencyjnym 1232/10 położonej w obrębie geodezyjnym Samsonów, gmina Zagnańsk.

Na podstawie art. 18 ust. 2 pkt 9 litera a ustawy z dnia 8 marca 1990 roku o samorządzie gminnym (tekst jednolity Dz. U. z 2013 r. poz. 594; zm. z 2013 r. poz. 645; z 2013 r. poz. 1318; z 2014 r. poz. 379; z 2014 r. poz. 1072), oraz art. 13 ust. 1 ustawy z dnia 21 sierpnia 1997 roku o gospodarce nieruchomościami (tekst jednolity Dz. U. z 2014 r., poz. 518; zm. z 2014 r. poz. 659; z 2014 r. poz. 805; z 2014 r. poz. 906; z 2014 r. poz. 822), uchwala się co następuje:


§ 1. Wyraża się zgodę na zbycie w drodze przetargu nieruchomości gruntowej oznaczonej numerem ewidencyjnym 1232/10, o powierzchni 0,0332 ha położonej w obrębie geodezyjnym Samsonów, gmina Zagnańsk.

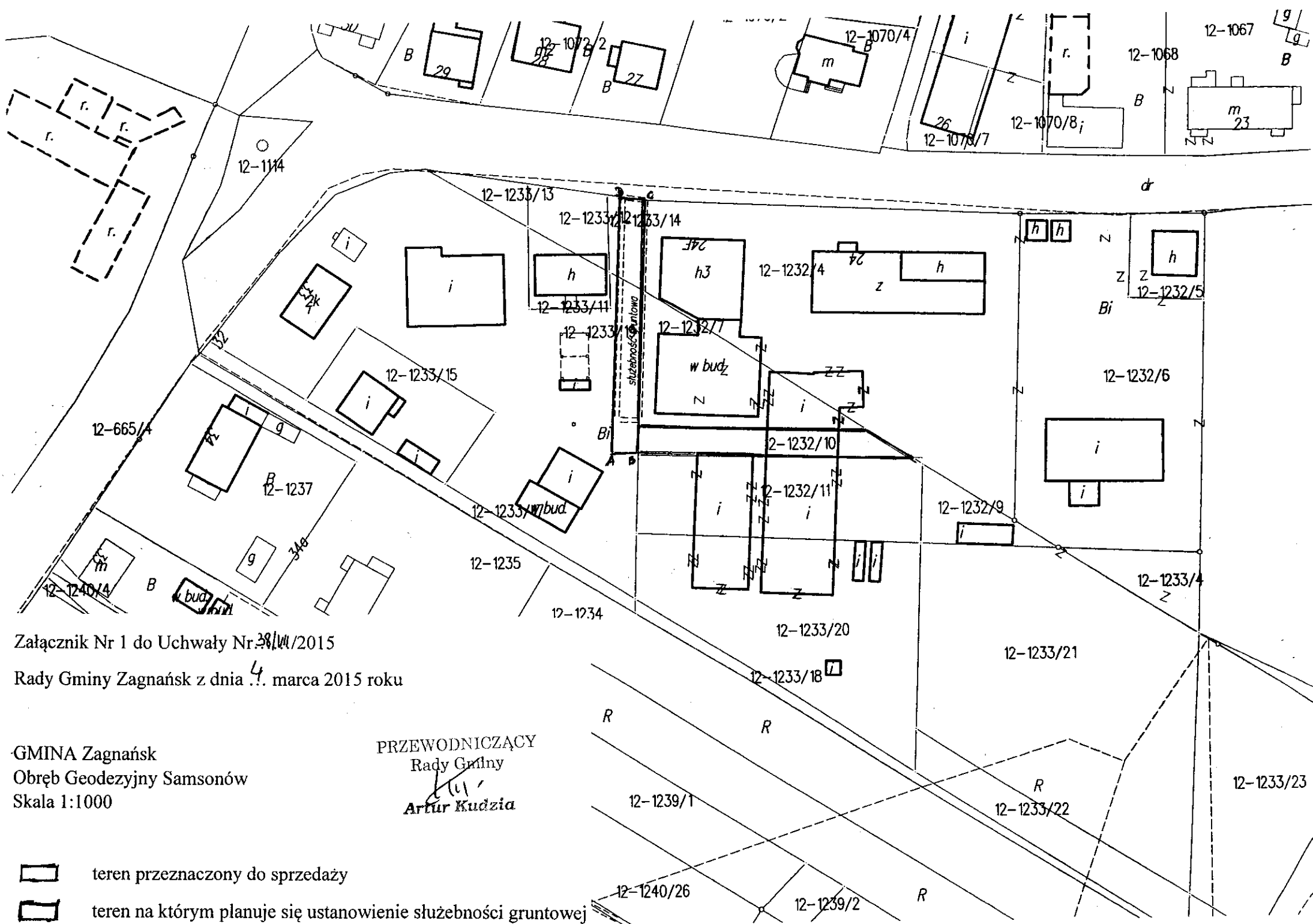
§ 2. 1. Wyraża się zgodę na nieodpłatne obciążenie służebnością gruntową, nieruchomości stanowiącej własność Gminy Zagnańsk położonej w obrębie geodezyjnym Samsonów oznaczonej numerami ewidencyjnymi 1233/14 i 1233/19, wskazanej na mapie stanowiącej załącznik Nr 1 do niniejszej uchwały punktami ABCD i linią koloru czerwonego.

2. Służebność gruntowa będzie polegać na prawie korzystania tj. przejścia i przejazdu przez nieruchomość oznaczoną numerami ewidencyjnymi 1233/14 i 1233/19 w pasie o szerokości 5 m i długości 56 m wzdłuż ich wschodniej granicy, przez każdorazowego właściciela działki oznaczonej numerem ewidencyjnym 1232/10.

§ 3. Wykonanie uchwały powierza się Wójtowi Gminy Zagnańsk.

§ 4. Uchwała wchodzi w życie z dniem podjęcia.

PRZEWODNICZĄCY
Rady Gminy

Artur Kudzia





Załącznik Nr 1 do Uchwały Nr 38/VI/2015

Rady Gminy Zagnańsk z dnia 4. marca 2015 roku

GMINA Zagnańsk
 Obręb Geodezyjny Samsonów
 Skala 1:1000

PRZEWODNICZĄCY
 Rady Gminy
 Artur Kudzia

-  teren przeznaczony do sprzedaży
-  teren na którym planuje się ustanowienie służebności gruntowej