

OZNACZENIE PROFILU:
POZIOM PORÓWNAWCZY

dz.644/2
345.00 m n.p.m.

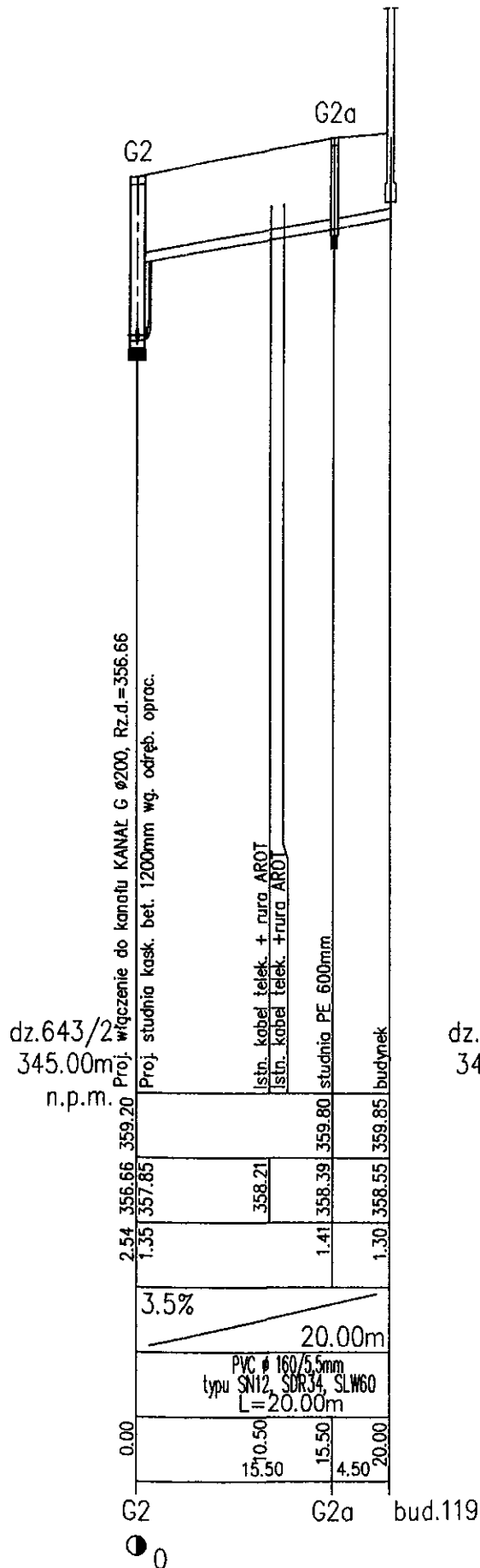
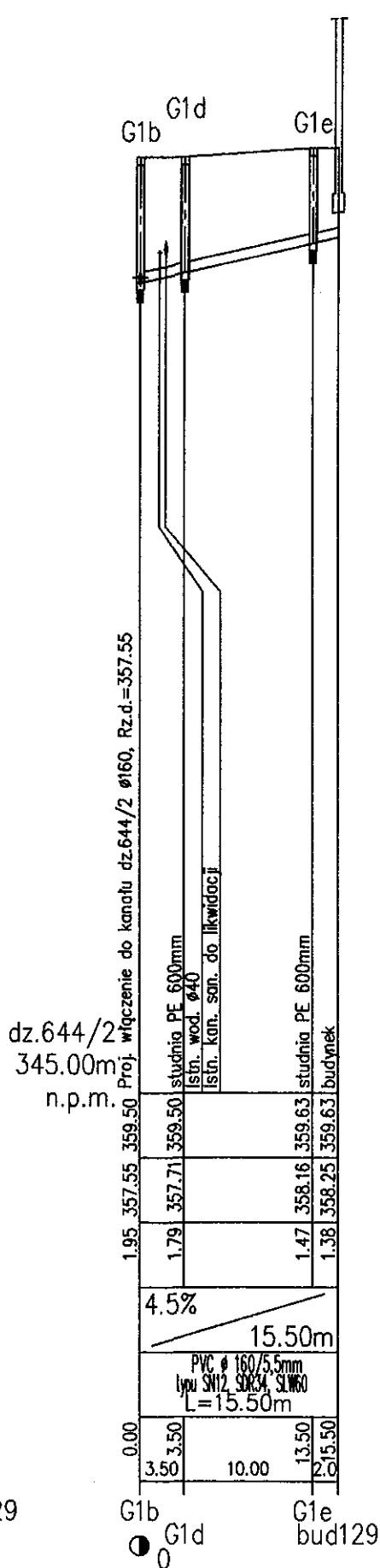
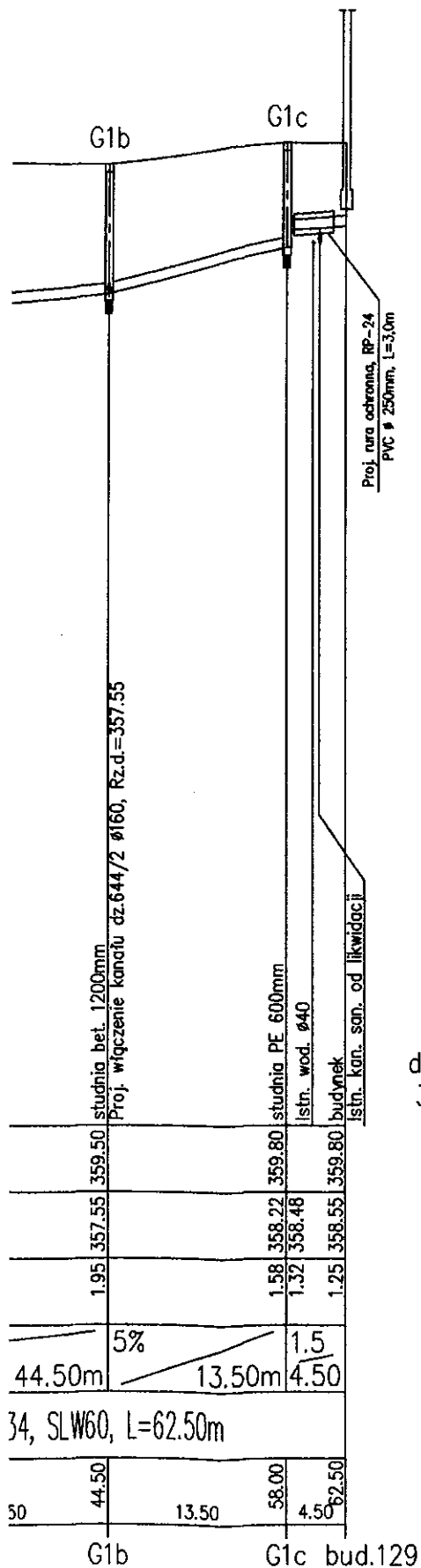
Proj. włączenie do kanału KANAŁ G Ø200, Rz.d.=356.58
Proj. studnia bet. 1200mm wg. odręb. oprac.

Istn. kabel telek. + rura AROT
Istn. kabel telek. + rura AROT

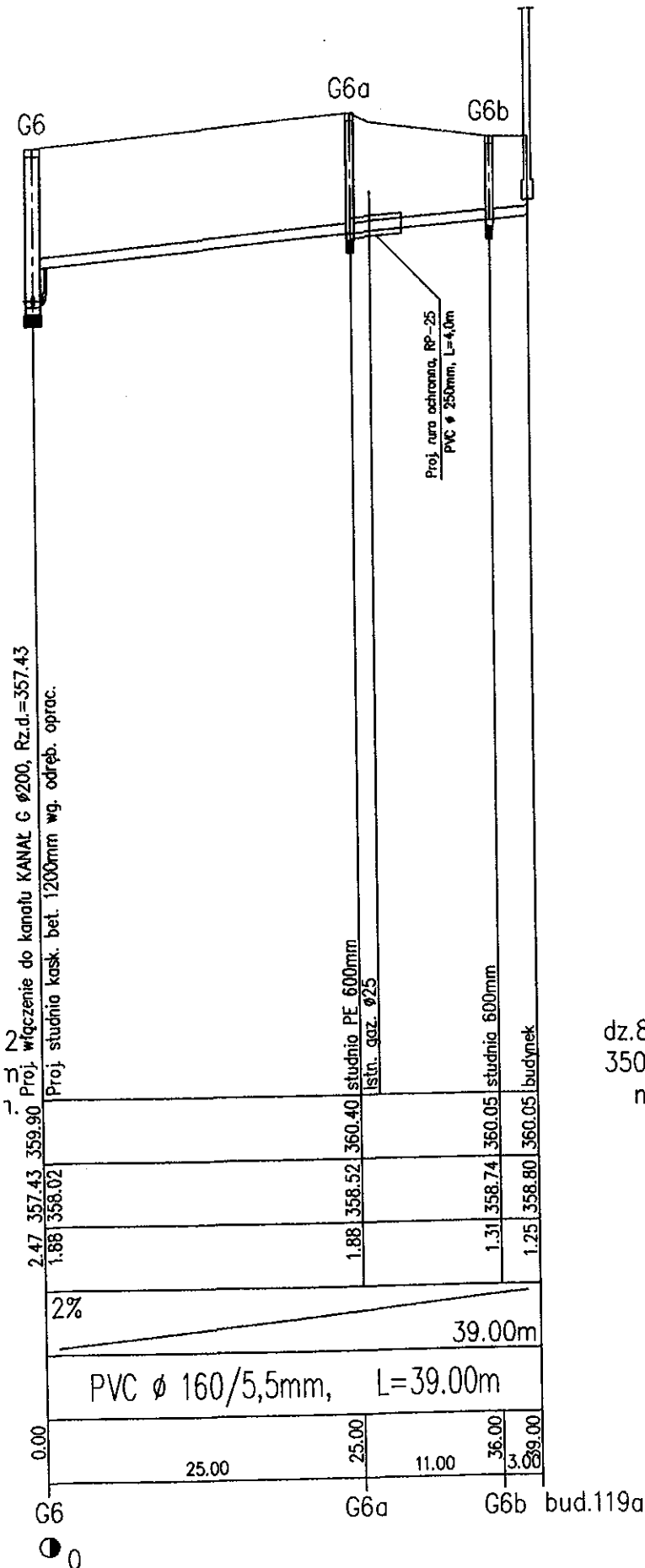
studnia PE 600mm

RZĘDNA TERENU ISTN.		359.10			359.50
RZĘDNA DNA KANAŁU		356.58 356.62	356.78 356.83		357.22
ZAGŁĘBIENIE DNA KANAŁU		2.52 2.48			2.28
SPADKI, DŁUGOŚCI			2.1%		
ŚREDNICA, MATERIAŁ					PVC Ø 160/5,5mm, typu SN12, S
ODLEGŁOŚCI		0.00	8.00 10.00	29.00	29.00
HEKTOMETRY		G1			G1a


0




dz.643
345.00
n.p.



dz.885/1
 350.00m
 n.p.m.




dz.885/1
 350.00m
 n.p.m.




dz.885/1
 350.00m
 n.p.m.

Proj. studnia bez izolacji wg. wytycz. oprac.




dz.887
350.00m
n.p.m.

Proj. włączenie do kanału KANAL G \varnothing 200, Rz.d.=362.19
Proj. studnia bet. 1200mm wg. odręb. oprac.



G21c G21d



STANOWSTWO POWIATOWE
w Kielcach
Al. IX Wieków Kielce 3
25-516 KIELCE

Zakład Projektowo-Usługowy "POL-WOD" Jerzy Polit

25-414 Kielce, ul. Warszawska 346, Biuro: 25-310 Kielce, ul. Kościuszki 11/p. 219

OBIEKT: Przyłącza kanalizacji sanitarnej w msc. Kajetanów Dolny, gm. Zagnańsk					
Autorzy	Imię i nazwisko	Nr upr.	Podpis	Data	STADIUM:
Projektował:	inż. Edward Biały	234/KL/74	<i>[Signature]</i>	03.2008 r.	Projekt Bud. - Wyk.
Opracował:	Jerzy Polit		<i>[Signature]</i>	03.2008 r.	
Opracował:	mgr inż. S. Tomaszewski		<i>[Signature]</i>	03.2008 r.	BRANZA: Sanitarna
Sprawdził:					
NAZWA RYSUNKU: PROFILE PODŁUŻNE - PRZYŁĄCZA DO KANAŁU "G"					
					SKALA 1:500 NR RYS. 2.3