

UCHWAŁA NR 65/2006
Rady Gminy w Zagnańsku
z dnia 18 lipca 2006 r.

w sprawie miejscowego planu zagospodarowania przestrzennego
sołectwa Kajetanów na terenie gminy Zagnańsk.

Na podstawie art. 18 ust. 2 pkt 5 ustawy z dnia 8 marca 1990 r. o samorządzie gminnym (Dz. U. z 2001 r. Nr 142, poz. 1591 ze zmianami: z 2002 r. Nr 23 poz. 220, Nr 62 poz. 558, Nr 113 poz. 984, Nr 153 poz. 1271, Nr 214 poz. 1086, Dz. U. z 2003 r. Nr 80 poz. 717, Nr 162 poz. 1568, Nr 102 poz. 1055 i Nr 116 poz. 1203) oraz art. 14 i art. 20 ust. 1 ustawy z dnia 27 marca 2003 r. o planowaniu i zagospodarowaniu przestrzennym (Dz. U. Nr 80, poz. 717 ze zm.) po przedłożeniu przez Wójta Gminy Zagnańsk miejscowego planu zagospodarowania przestrzennego sołectwa Kajetanów na terenie gminy Zagnańsk, Rada Gminy w Zagnańsku uchwala co następuje:

DZIAŁ I

Postanowienia ogólne

ROZDZIAŁ 1

Ustalenia wprowadzające


§ 1

1. Uchwaleniu podlega miejscowy plan zagospodarowania przestrzennego sołectwa Kajetanów na terenie gminy Zagnańsk, zwany dalej „planem”.
2. Plan obejmuje teren położony w granicach administracyjnych sołectwa Kajetanów, o którym mowa w Uchwale Nr 44/2003 Rady Gminy w Zagnańsku z dnia 8 września 2003 r. w sprawie przystąpienia do sporządzenia planu zagospodarowania przestrzennego gminy Zagnańsk.
3. Ustalenia planu stanowią:
 - 1) treść niniejszej uchwały,
 - 2) Zał. Nr 1 - Rysunek miejscowego planu zagospodarowania przestrzennego sołectwa Kajetanów na terenie gminy Zagnańsk – „Przeznaczenie i zasady zagospodarowania terenu”; skala 1: 2000”,
 - 3) Zał. Nr 2 – Rozstrzygnięcie w sprawie rozpatrzenia uwag wniesionych do wyłożonego do publicznego wglądu projektu planu,
 - 4) Zał. Nr 3 - Rozstrzygnięcia Rady Gminy w Zagnańsku w sprawie sposobu realizacji, zapisanych w planie inwestycji z zakresu infrastruktury technicznej, które należą do zadań własnych gminy oraz zasad ich finansowania.
4. Plan, stosownie do przepisów odrębnych o ochronie środowiska został poprzedzony opracowaniem ekofizjograficznym terenu, zawierającym poszerzone materiały informacyjne.
5. Do planu dołączone zostały, jako odrębne opracowania nie podlegające uchwaleniu:
 - 1) Prognoza oddziaływania projektu miejscowego planu zagospodarowania przestrzennego sołectwa Kajetanów na terenie gminy Zagnańsk, na środowisko przyrodnicze,



Zgodność
z oryginałem

Z. M. P. WÓJTA
Maciej Kuliński
 INSPEKTOR
 ds. Zagospodarowania Przestrzennego



WODOCIĄGI KIELECKIE Sp. z o.o.

ul. Krakowska 64, 25-701 Kielce

tel.: +48 41 365 31 00

fax: +48 41 345 52 20

e-mail: wodkiel@kielce.com.pl

Załącznik nr 2

KRS 0000147680

REGON 290856791

NIP 959 116 49 32

Kielce 25-10-2006

TT-W / 7186 / 2467 / 2006

P. Rządowski
25.10.06

URZĄD GMINY w ZAGNAŃSKU

Wpłynęło dnia *25.10.2006*

Nr *5068*

Podpis *[Signature]*

Urząd Gminy Zagnańsk

ul. Spacerowa 8

26-050 Zagnańsk

"Wodociągi Kieleckie" Spółka z o.o. zapewnia odbiór ścieków sanitarnych z zabudowy w miejscowości Kajetanów Dolny, gmina Zagnańsk, na następujących warunkach:

1. W celu odprowadzenia ścieków z wymienionego terenu należy zaprojektować i zrealizować kanał sanitarny wzdłuż Kajetanowa Dolnego z włączeniem przed pompownią PD1 do istniejącego kanału grawitacyjnego wykonanego z rur PP 0,20 m (istniejący kanał sanitarny zaznaczono na załączonej mapie kolorem czerwonym).
2. Parametry i zagłębienie projektowanego kanału należy dobrać na podstawie obliczeń hydraulicznych z uwzględnieniem całej przynależnej zlewni.
Granice zlewni zaznaczyć na mapie sytuacyjnej.
W projekcie zamieścić w tabeli zestawienie prędkości przepływów i wysokości napełnienia przewodów na poszczególnych odcinkach.
3. System kanalizacji zaprojektować z materiałów gwarantujących pełną szczelność i niezawodność pracy przewodów w długim okresie eksploatacji.
4. Na kanale należy zaprojektować studnie rewizyjne w odległościach zgodnie z normą oraz trójniki pod kątem przewidywanych włączeń przyłączy do budynków. W przypadku włączeń przykanalików do kanału zbiorczego poprzez kaskady zewnętrzne, układy spadowe w obudowie betonowej należy ująć w projekcie kanału.
5. Studnie rewizyjne należy przykryć włazami kanałowymi z żeliwa szarego klasy D 400 w pasie jezdnym oraz klasy C 250 na pozostałych odcinkach. Zastosować włazy bez wentylacji, z pokrywą wypełnioną betonem, posiadające certyfikat zgodności z normą PN-EN 124:2000. Włazy przymocować kotwami do konstrukcji studni.
Studnie w terenie nieutwardzonym oznakować tabliczkami z literą "K" i pomiarami do stałych punktów.
6. Dążyć do projektowania trasy kanału w pasie drogowym lub lokalnych ciągach komunikacyjnych.

W przypadkach wymaganych ustawą z dnia 27 marca 2003r.

o planowaniu i zagospodarowaniu przestrzennym (Dz.U. Nr 80/2003 z późn. zmianami) art. 71 § 1 pkt 3) up. WOJTA Sleforski
pozw. 717) na trasę kanału uzyskać decyzję o ustaleniu lokalizacji inwestycji celu publicznego. Decyzję załączyć do projektu.


Za zgodność
z oryginałem:

SEKRETARZ GMINY


7. W przypadku projektowania kanalizacji sanitarnej na terenach prywatnych, w projekcie zamieścić skrócony wypis ze skorowidza działek, na których będzie realizowana inwestycja i oryginały oświadczeń właścicieli tych działek, w których:
- udzielają bezwarunkowej zgody na wykonanie wykopów, ułożenie przewodu i montaż studni rewizyjnych na terenie prywatnym w czasie realizacji inwestycji, jak również w okresie eksploatacji urządzeń, i zrzekają się wszelkich roszczeń z tytułu lokalizacji inwestycji;
 - zapewniają dojazd (przejazd) do studni kanalizacyjnych w celu prowadzenia bieżących prac eksploatacyjnych oraz usuwania awarii i z tytułu wejścia na teren nieruchomości w powyższym celu nie będą żądali od "Wodociągów Kieleckich" odszkodowania, poza doprowadzeniem terenu do stanu standardowego przewidzianego w przypadku wykonywania robót ziemnych: zasypkę, zagęszczenie, nawiezienie humusu i obsianie trawą;
 - zobowiązują się do pozostawienia pasa eksploatacyjnego nad kanałem szerokości po 3 m z każdej strony przewodu, gdzie nie będą lokalizowane obiekty kubaturowe i trwała zieleń;
 - deklarują przeniesienie powyższych zobowiązań na następców prawnych działki.
- W oświadczeniach wyrażających zgodę należy podać datę spisania dokumentu i dokładny adres inwestycji; w przypadku osób prywatnych oświadczenia potwierdzić podpisami i numerami PESEL osób udzielających zgodę.
8. W projekcie należy uwzględnić konieczność przeprowadzenia prób szczelności kanalizacji na eksfiltrację zgodnie z PN-EN 1610. Izolację ścian studni rewizyjnych należy wykonać z materiałów bezpiecznych ekologicznie.
9. Przy projektowaniu przyłączy kanalizacji sanitarnych należy uwzględnić:
- przy włączeniu przykanalika do kanału za pomocą trójnika pierwszą studnię rewizyjną od kanału przewidzieć z kręgów betonowych o 1000 mm; minimalną średnicę studni z tworzyw sztucznych przyjąć o 600 mm, z kręgów betonowych 1000 mm;
 - opracowaniem projektowym objąć odcinek przyłącza od kanału do budynku;
 - w przypadku wspólnych przyłączy do projektu należy dołączyć oryginały deklaracji wspólnej realizacji przykanalików;
 - istniejące szamba w trwały sposób odciąć od przewodów kanalizacyjnych;
10. W przypadku odprowadzania ścieków technologicznych należy przewidzieć rozdział ścieków na: technologiczne i socjalne. Na przyłączy kanalizacji technologicznej należy zaprojektować (na zewnątrz budynku) wysokoefektywne urządzenie podczyszczające. W opracowaniu zamieścić szczegółowy opis czynności i procesów technologicznych, bilans ilości i jakości ścieków, schemat i charakterystykę urządzeń podczyszczających z aprobatą techniczną. Przed włączeniem przykanalika do kanału należy zaprojektować w łatwo dostępnym miejscu studzienkę kontrolno-pomiarową. Studzienkę kontrolną i urządzenie podczyszczające należy zaznaczyć w dokumentacji.
- Inwestor obowiązany będzie zawrzeć ze specjalistycznymi firmami, posiadającymi wymagane uprawnienia, umowy na utylizację osadów i odpadów z urządzeń podczyszczających. Kopie zawartych umów inwestor obowiązany będzie przekazać do "Wodociągów Kieleckich" przed odbiorem końcowym uzbrojenia.

WOJTA
Wojciech Stefarski
SEKRETAZ GMINY

11. Na przejście przykanalikami przez tereny nie będące własnością inwestora należy uzyskać zgodę właścicieli.
Oryginały zgód, potwierdzone podpisami i numerami PESEL osób zainteresowanych należy dołączyć do projektu.
12. Projekty należy opracować na aktualnych i czytelnych mapach sytuacyjno-wysokościowych z pełną inwentaryzacją geodezyjną istniejącego uzbrojenia. W przypadku lokalizacji kanału w ciągach komunikacyjnym bez urządzonej nawierzchni, trasę kanału należy zaprojektować na bazie koncepcji drogowej zatwierdzonej przez właściwy urząd.
13. Dwa egzemplarze projektu kanału oraz dwa egzemplarze dokumentacji przyłączy kanalizacyjnych do budynków należy przedłożyć do "Wodociągów Kieleckich" w celu branżowego uzgodnienia. W dokumentacjach zamieścić pozytywną opinię ZUDP.
14. Warunki techniczne są ważne dwa lata.

D Y R E K T O R
dz. Techniczno-Exploatacyjnych

mgr inż. Marek Banasik

43 20000 - WOJTA
Z. O. W. P. I.
Wojciech Słafarski
SEKRETARZ GMINY



Kielce 2007-05-07

Starostwo Powiatowe w Kielcach
Zespół Uzgadniania
Dokumentacji Projektowej
25-532 Kielce Al. IX Wieków Kielc 3
tel. 342 11 96

OPINIA NR ZUDP-156/2007

Uzgodnienie : gm. Zagnańsk w. Kajetanów Dolny

Charakterystyka : uzgodnienie sieci wodociągowej
uzgodnienie przyłącza wodociągowego
uzgodnienie sieci kanalizacji sanitarnej
uzgodnienie przyłącza kanalizacji sanitarnej
uzgodnienie sieci energetycznej
uzgodnienie przyłącza linii energetycznej
uzgodnienie zjazdu / podjazdu
uzgodnienie innego obiektu
uzgodnienie ogrodzenia

Oznaczenie arkusza mapy : 144.133.112.
144.133.113
144.133.114
144.133.121
144.133.122
144.133.123
144.133.124

Zleceniodawca : Zakład Projektowo-Uslugowy
"POL-WOD" Jerzy Polit
25-541 Kielce
Warszawska 346

Nr Zlecenia : 2281-1/2007

Nazwa jednostki projektowej :

Autor opracowania:

Inwestor : Zakład Projektowo-Uslugowy
"POL-WOD" Jerzy Polit
25-541 Kielce
Warszawska 346

ZESPÓŁ UZGADNIANIA DOKUMENTACJI PROJEKOWEJ

UWAGI I ZALECENIA

1. Uzgodnienie ZUDP traci ważność w przypadku nie zrealizowania projektu w okresie 3-ch lat od daty zatwierdzenia niniejszej opinii (dotyczy to każdej wyszczególnionej branży). Po tym okresie projekt należy złożyć do ponownego uzgodnienia.
2. Wszelkie zaistniałe zmiany uzgodnionego opracowania projektowego wymagają powtórnego uzgodnienia

w ZUDP.

3. Przed rozpoczęciem robót nakłada się obowiązek zlecić jednostce wykonawstwa geodezyjnego wytyczenie uzgodnionej przez ZUDP inwestycji a po zrealizowaniu (przed zasypaniem) geodezyjną inwentaryzację powykonawczą.
4. Integralną częścią opinii jest uzgodniony załącznik graficzny do opinii opieczętowny i podpisany przez Przewodniczącego Zespołu.
5. Przy zbliżeniach i skrzyżowaniach projektowanych sieci z istniejącym uzbrojeniem, prace ziemne wykonywać ręcznie w porozumieniu z użytkownikiem sieci.
6. Nakłada się obowiązek chronienia znaków geodezyjnych przy prowadzonych pracach ziemnych pod rygorem kary grzywny - podstawa prawna Ustawa z dnia 17 maja 1989 roku Prawo geodezyjne i kartograficzne (Dz.U. 30 poz. 163 ze zmianami oraz Rozporządzenie MSWiA z 15 kwietnia 1990 roku Dz.45 poz. 454 ze zmianami).
7. Niniejsze uzgodnienie opiniuje się pozytywnie pod warunkiem uwzględnienia powyższych uwag i zaleceń oraz zapisów poszczególnych Członków i Konsultantów Zespołu.
8. Uzgodniono w oparciu o Zarządzenie nr 3/2002 Starosty Kieleckiego z dnia 28 stycznia 2002 roku.

ZESPÓŁ UZGADNIANIA DOKUMENTACJI PROJEKOWEJ

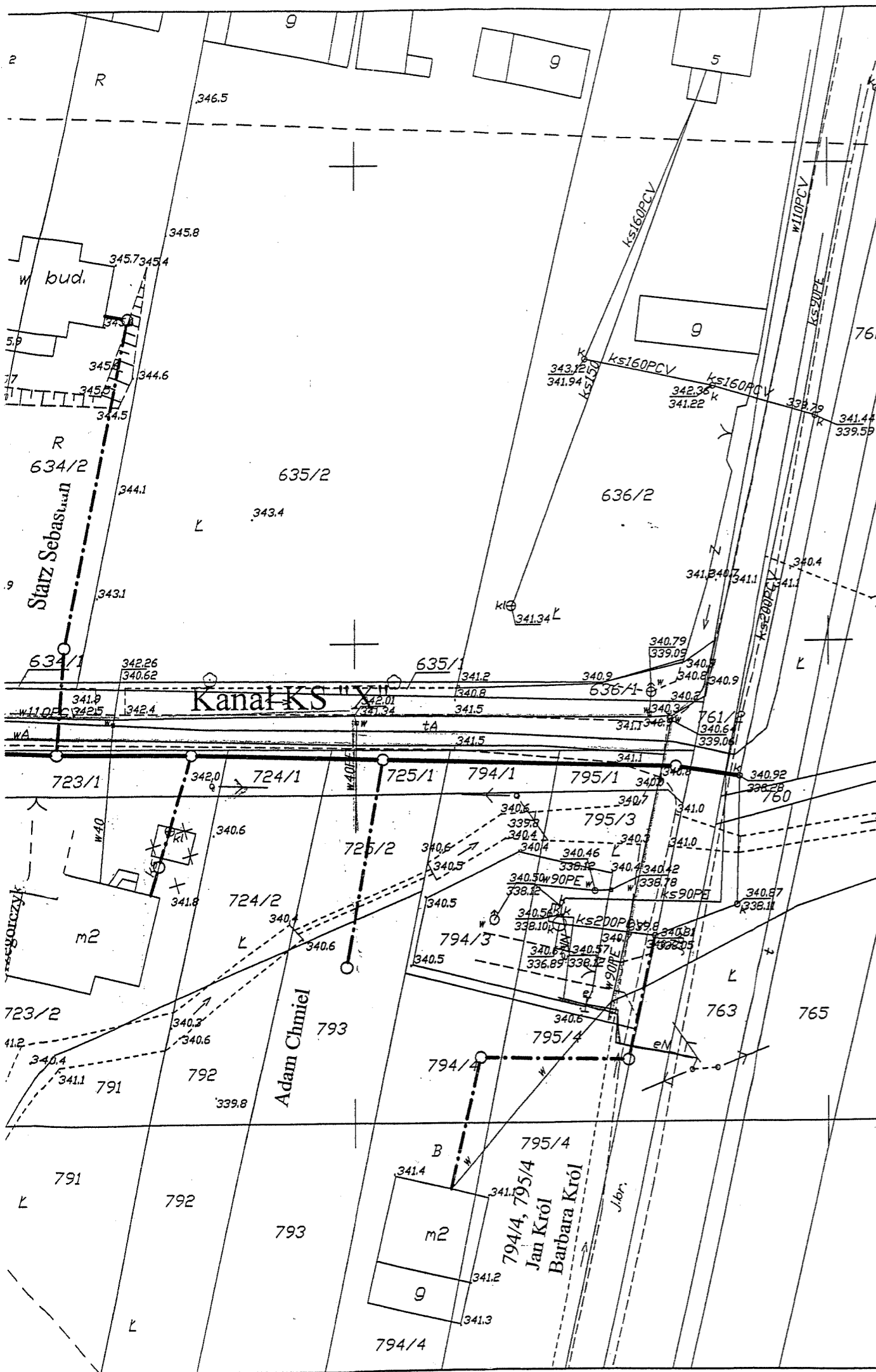
1. ~~uzgadnia lokalizację ww obiektu bez uwag~~
2. ~~uzgadnia lokalizację ww obiektu z uwzględnieniem uwag zawartych w załącznikach nr~~
3. ~~nie uzgadnia lokalizacji ww obiektu~~

Uwagi dodatkowe

1. ZEORK S.A. Rejonowy Zakład Energetyczny: Na skrzyżowaniach proj. kanalizacji z istniejącymi kablami n/n - kable n/n chronić rurami 2-dzielnymi AROT. Przed przystąpieniem do prac kable wytyczyć geodezyjnie. Prace w pobliżu kabli wykonać bez użycia sprzętu mechanicznego. Prace sprzętem mechanicznym przed liniami napowietrznymi pod napięciem wykonywać zgodnie z Instrukcją Organizacji Bezpiecznej Pracy w Energetyce obowiązujące w ZEORK S.A. Kolidzja na działce 485/2 p. Dziwoń - urządzenia już wybudowane, zachować odległość min. 1,5m od istniejącego słupa linii n/n.
2. Telekomunikacja Polska S.A. Oddział Systemów dostępowych Sekcja Paszportyzacji: Zbliżenia i skrzyżowania z istniejącymi kablami telekom. wykonywać ręcznie z zachowaniem ostrożności pod bezwzględny nadzorem służb technicznych TP S.A. Skrzyżowania wykonać zgodnie z Normą TP S.A. ZN 98-004.
3. NETIA S.A. Prace wykonywać w uzgodnieniu i pod nadzorem rejonu Telekomunikacji Netii Lublin, kontakt p. Michał Żeberski tel. 022 3302921, fax. 022 3302223. Przy skrzyżowaniach zabudować na rurociągu światłowodowym Netii rury ochronne Arot A 160 PS w zbliżeniu prace wykonywać ręcznie.
4. KSG Sp. z o.o.: Zachować odległość min. 1,5 m proj. kanalizacji sanitarnej od istniejącego gazociągu. Na skrzyżowaniach kanalizacji z gazociągami zamontować rury ochronne na kanalizacji. Roboty wykonywać pod nadzorem ZG RES Kielce. Zgłosić rozpoczęcie robót do Zakładu Gazowniczego Rejonu Eksploatacji Sieci Kielce ul. Loefflera 2.
5. WODOCIĄGI KIELECKIE Sp. z o.o.: Opracowanie branżowo uzgodnić w "Wodociągach Kieleckich".
6. Generalna Dyrekcja Dróg Krajowych i Autostrad O/Kielce: Zgodnie z decyzją z dnia 23.04.2007 znak: GDDKiA-O/Ki-15-Z 3-jm-435/123-2/06.

Załączniki : Mapa 5 x 2 egz

07 MAJ 2007
 ZAWISŁA STAROSTY
 Przewodniczący
 Zespołu Uzgadniania Dokumentacji Projektowej
 mgr inż. Antoni Morawski



MAPA DO CELÓW PROJEKTOWYCH

skala 1 : 500

ARKUSZ 1

woj. świętokrzyskie
 pow. kielecki
 gm. Zagnańsk
 wieś Kajetanów

arkusz 144.133.121
 arkusz 144.133.122
 arkusz 144.133.123
 arkusz 144.133.124

Mapa w układzie arkuszowym powstała na podstawie map sytuacyjno-wysokościowych w skali 1:1000 oraz pomiaru uzupełniającego.

Granice działek przyjęto z ewidencji gruntów.

Kielce 23.01.2006 r.

STAROSTA KIELCE

Na podstawie art. 26 ust. 1 ustawy z dnia 17 maja 1939 r. - Prawo geodezyjne i kartograficzne (Dz. U. z 2000 r. Nr 160, poz. 1666 i Nr 120, poz. 1262) uzgodniono usytuowanie projektowanych sieci uzbrojenia terenu: wodociąg, kanalizacja sanitarne, kanalizacja deszczowa, gazociąg, kable energetyczne NN, WN, kabla telefoniczne, światłowodowy, budynki, drogi.

owodkemie tutez
siac i przyłącza przepompowni zora

Uzgodnione usytuowanie sieci uzbrojenia terenu podlega wygłuszeniu i geodezyjnej inwentaryzacji pomiarowej przez jednostki uprawnione do wykonywania prac geodezyjnych.

W razie niezgodności realizacji sieci uzbrojenia terenu z uzgodnionym projektem inwestor zobowiązany jest przedłożyć mapę z uzupełniami pomiarów pomiarowych właścicielowi organowi administracji architektoniczno-budowlanej.

Uzgodnienie usytuowania projektowanych sieci uzbrojenia terenu zachowuje ważność przez okres 3 lat od dnia wydania decyzji w sprawie uzgodnienia usytuowania projektowanych sieci uzbrojenia terenu. W przypadku utraty ważności w przypadku projektowanych sieci uzbrojenia terenu, przedkładającą w celu wygłuszenia i inwentaryzacji, o którym mowa w art. 26 ust. 1 ustawy z dnia 17 maja 1939 r. - Prawo geodezyjne i kartograficzne (Dz. U. z 2000 r. Nr 160, poz. 1666 i Nr 120, poz. 1262).

156/2007

08 MAJ 2007

Z up. STAROSTY
 Przewodniczący
 Zespołu Uzgadniania Dokumentacji Projektowej
mgr inż. Antoni Morawski

LEGENDA

- proj. kanał sanitarny Ø200
- proj. przyłącza sanitarne Ø160
- proj. rura ochronna
- otwory geologiczne
- do likwidacji

USŁUGI
 GEODEZYJNO-KARTOGRAFICZNE
Ingmar Woiński
 25-338 Kielce, ul. Zagórska 15/9
 tel. (041) 344-88-46, 0603 64 38 63
 NIP 657-157-08-05, REGON 290953955

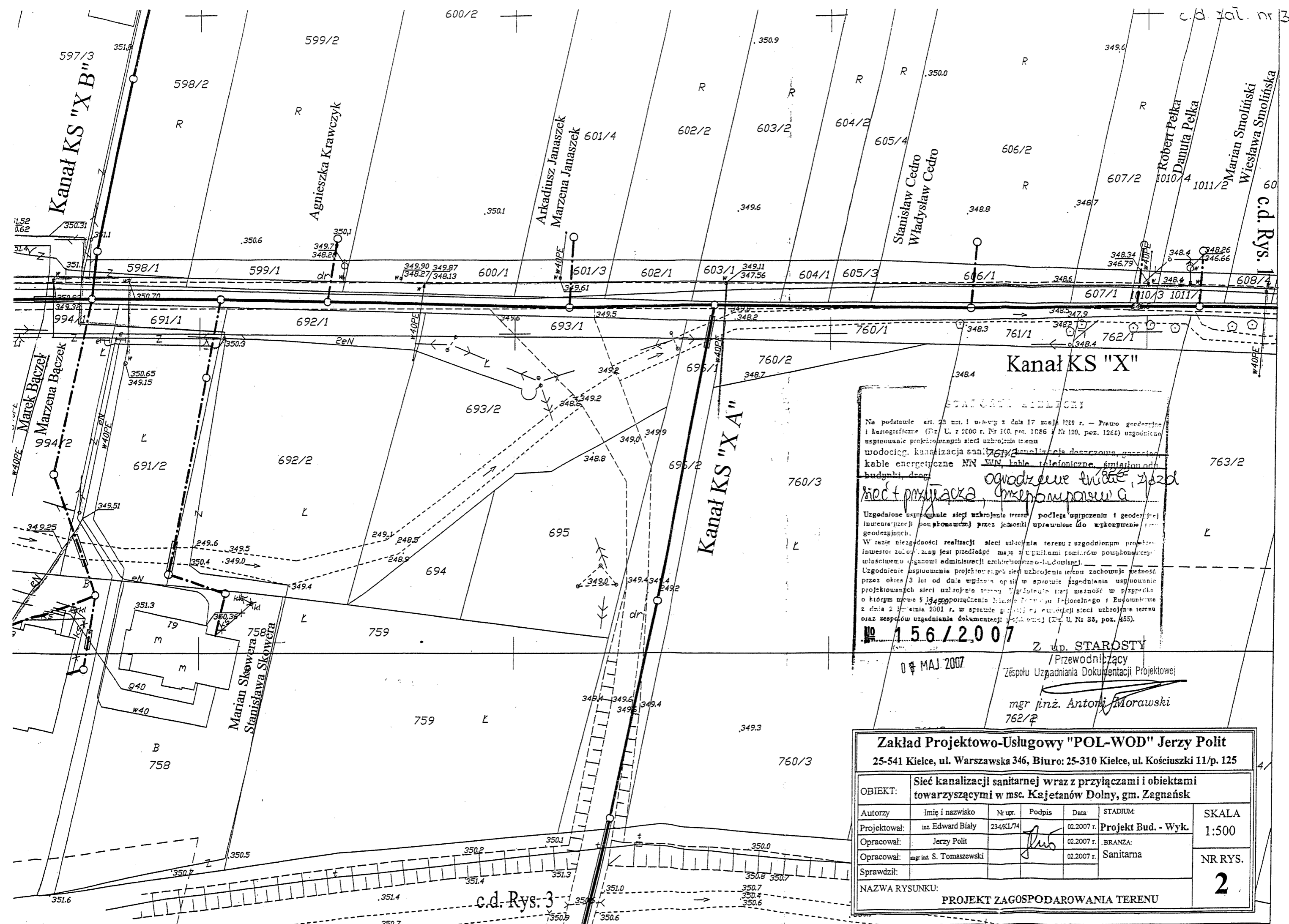
mgr inż. Ingmar Woiński
 GEODETA UPRAWNIONY
 uprawnienia № 12064
 ul. Zagórska 15/9, tel. 34-888-46
 25-338 KIELCE
Ingmar Woiński

ZESTAWIENIE SEKCJI I PODZIAŁ NA ARKUSZE

144.133.113	144.133.112	144.133.121	144.133.122
ark. 5	ark. 4	ark. 2	ark. 1
		144.133.123	144.133.124
		ark. 3	

Starostwo Powiatowe w Kielcach
 Powiatowy Ośrodek Dokumentacji i Kartograficznej
 W obszarze oznaczonym listą, według tabelki, dokonano aktualizacji treści mapy zasadniczej. Dokumenty z pomiaru uzupełniającego przyjęte do zasobu powiatowego w dniu 02.02.2007 r. pod nr. 15-7/2007. Niepewna mapa może służyć do celów projektowych. Projektowane otwory budowlane w miejscach wyznaczonych na budowę podlegają wygłuszeniu i inwentaryzacji pomiarowej przez jednostki uprawnione do wykonywania prac geodezyjnych.
 Kielce, dn. 09 LUT. 2007
 STAROSTA
(imię i nazwisko podpis)

Zakład Projektowo-Usługowy "POL-WOD" Jerzy Polit			25-541 Kielce, ul. Warszawska 346, Biuro: 25-310 Kielce, ul. Kościuski 11/p. 125		
OBIEKT: Sieć kanalizacji sanitarnej wraz z przyłączami i obiektami towarzyszącymi w msc. Kajetanów Dolny, gm. Zagnańsk	Autorzy	Imię i nazwisko	Nr upr.	Data	Podpis
	Projektował:	inż. Edward Biący	234/KL/74	02.2007 r.	<i>[Podpis]</i>
	Opracował:	Jerzy Polit		02.2007 r.	
	Opracował:	mgr inż. S. Tomaszewski		02.2007 r.	
	Sprawdził:				
NAZWA RYSUNKU: PROJEKT ZAGOSPODAROWANIA TERENU			STADIUM: Projekt Bud. - Wyk.	SKALA 1:500	NR RYS. 1



STATYSTYCZNY

Na podstawie art. 23 ust. 1 ustawy z dnia 17 maja 1929 r. - Prawo geodezyjne i kartograficzne (Dz. U. z 2000 r. Nr 100, poz. 1026 i Nr 120, poz. 1260) uzgodniono usytuowanie projektowanych sieci uzbrojenia terenu wodociąg, kanalizacja sanitarna, kanalizacja deszczowa, gazociąg, kable energetyczne NN, MN, kable telefoniczne, szpilki od budynki drog.

ogrodzenie trawie, 2 szt. 2 szt. 2 szt.
siatka przyłącza, przepompownia

Uzgodnione usytuowanie sieci uzbrojenia terenu podlega wytyczeniu i geodezyjnej inwentaryzacji (pomiarom) przez jednostki uprawnione do wykonywania prac geodezyjnych.

W razie niezgodności realizacji sieci uzbrojenia terenu z uzgodnionym projektem inwestor zobowiązany jest przedłożyć mapę z wynikami pomiarów pomiarowocznym urzędowi wykonawcy architektury architektoniczno-inżynierskiej.

Uzgodnienie usytuowania projektowanej sieci uzbrojenia terenu zachowuje ważność przez okres 3 lat od dnia wydania opinii w sprawie uzgodnienia usytuowania projektowanych sieci uzbrojenia terenu. Wygasa ona w przypadku o którym mowa w § 134, § 135, § 136, § 137, § 138, § 139, § 140, § 141, § 142, § 143, § 144, § 145, § 146, § 147, § 148, § 149, § 150, § 151, § 152, § 153, § 154, § 155, § 156, § 157, § 158, § 159, § 160, § 161, § 162, § 163, § 164, § 165, § 166, § 167, § 168, § 169, § 170, § 171, § 172, § 173, § 174, § 175, § 176, § 177, § 178, § 179, § 180, § 181, § 182, § 183, § 184, § 185, § 186, § 187, § 188, § 189, § 190, § 191, § 192, § 193, § 194, § 195, § 196, § 197, § 198, § 199, § 200, § 201, § 202, § 203, § 204, § 205, § 206, § 207, § 208, § 209, § 210, § 211, § 212, § 213, § 214, § 215, § 216, § 217, § 218, § 219, § 220, § 221, § 222, § 223, § 224, § 225, § 226, § 227, § 228, § 229, § 230, § 231, § 232, § 233, § 234, § 235, § 236, § 237, § 238, § 239, § 240, § 241, § 242, § 243, § 244, § 245, § 246, § 247, § 248, § 249, § 250, § 251, § 252, § 253, § 254, § 255, § 256, § 257, § 258, § 259, § 260, § 261, § 262, § 263, § 264, § 265, § 266, § 267, § 268, § 269, § 270, § 271, § 272, § 273, § 274, § 275, § 276, § 277, § 278, § 279, § 280, § 281, § 282, § 283, § 284, § 285, § 286, § 287, § 288, § 289, § 290, § 291, § 292, § 293, § 294, § 295, § 296, § 297, § 298, § 299, § 300, § 301, § 302, § 303, § 304, § 305, § 306, § 307, § 308, § 309, § 310, § 311, § 312, § 313, § 314, § 315, § 316, § 317, § 318, § 319, § 320, § 321, § 322, § 323, § 324, § 325, § 326, § 327, § 328, § 329, § 330, § 331, § 332, § 333, § 334, § 335, § 336, § 337, § 338, § 339, § 340, § 341, § 342, § 343, § 344, § 345, § 346, § 347, § 348, § 349, § 350, § 351, § 352, § 353, § 354, § 355, § 356, § 357, § 358, § 359, § 360, § 361, § 362, § 363, § 364, § 365, § 366, § 367, § 368, § 369, § 370, § 371, § 372, § 373, § 374, § 375, § 376, § 377, § 378, § 379, § 380, § 381, § 382, § 383, § 384, § 385, § 386, § 387, § 388, § 389, § 390, § 391, § 392, § 393, § 394, § 395, § 396, § 397, § 398, § 399, § 400, § 401, § 402, § 403, § 404, § 405, § 406, § 407, § 408, § 409, § 410, § 411, § 412, § 413, § 414, § 415, § 416, § 417, § 418, § 419, § 420, § 421, § 422, § 423, § 424, § 425, § 426, § 427, § 428, § 429, § 430, § 431, § 432, § 433, § 434, § 435, § 436, § 437, § 438, § 439, § 440, § 441, § 442, § 443, § 444, § 445, § 446, § 447, § 448, § 449, § 450, § 451, § 452, § 453, § 454, § 455, § 456, § 457, § 458, § 459, § 460, § 461, § 462, § 463, § 464, § 465, § 466, § 467, § 468, § 469, § 470, § 471, § 472, § 473, § 474, § 475, § 476, § 477, § 478, § 479, § 480, § 481, § 482, § 483, § 484, § 485, § 486, § 487, § 488, § 489, § 490, § 491, § 492, § 493, § 494, § 495, § 496, § 497, § 498, § 499, § 500, § 501, § 502, § 503, § 504, § 505, § 506, § 507, § 508, § 509, § 510, § 511, § 512, § 513, § 514, § 515, § 516, § 517, § 518, § 519, § 520, § 521, § 522, § 523, § 524, § 525, § 526, § 527, § 528, § 529, § 530, § 531, § 532, § 533, § 534, § 535, § 536, § 537, § 538, § 539, § 540, § 541, § 542, § 543, § 544, § 545, § 546, § 547, § 548, § 549, § 550, § 551, § 552, § 553, § 554, § 555, § 556, § 557, § 558, § 559, § 560, § 561, § 562, § 563, § 564, § 565, § 566, § 567, § 568, § 569, § 570, § 571, § 572, § 573, § 574, § 575, § 576, § 577, § 578, § 579, § 580, § 581, § 582, § 583, § 584, § 585, § 586, § 587, § 588, § 589, § 590, § 591, § 592, § 593, § 594, § 595, § 596, § 597, § 598, § 599, § 600, § 601, § 602, § 603, § 604, § 605, § 606, § 607, § 608, § 609, § 610, § 611, § 612, § 613, § 614, § 615, § 616, § 617, § 618, § 619, § 620, § 621, § 622, § 623, § 624, § 625, § 626, § 627, § 628, § 629, § 630, § 631, § 632, § 633, § 634, § 635, § 636, § 637, § 638, § 639, § 640, § 641, § 642, § 643, § 644, § 645, § 646, § 647, § 648, § 649, § 650, § 651, § 652, § 653, § 654, § 655, § 656, § 657, § 658, § 659, § 660, § 661, § 662, § 663, § 664, § 665, § 666, § 667, § 668, § 669, § 670, § 671, § 672, § 673, § 674, § 675, § 676, § 677, § 678, § 679, § 680, § 681, § 682, § 683, § 684, § 685, § 686, § 687, § 688, § 689, § 690, § 691, § 692, § 693, § 694, § 695, § 696, § 697, § 698, § 699, § 700, § 701, § 702, § 703, § 704, § 705, § 706, § 707, § 708, § 709, § 710, § 711, § 712, § 713, § 714, § 715, § 716, § 717, § 718, § 719, § 720, § 721, § 722, § 723, § 724, § 725, § 726, § 727, § 728, § 729, § 730, § 731, § 732, § 733, § 734, § 735, § 736, § 737, § 738, § 739, § 740, § 741, § 742, § 743, § 744, § 745, § 746, § 747, § 748, § 749, § 750, § 751, § 752, § 753, § 754, § 755, § 756, § 757, § 758, § 759, § 760, § 761, § 762, § 763, § 764, § 765, § 766, § 767, § 768, § 769, § 770, § 771, § 772, § 773, § 774, § 775, § 776, § 777, § 778, § 779, § 780, § 781, § 782, § 783, § 784, § 785, § 786, § 787, § 788, § 789, § 790, § 791, § 792, § 793, § 794, § 795, § 796, § 797, § 798, § 799, § 800, § 801, § 802, § 803, § 804, § 805, § 806, § 807, § 808, § 809, § 810, § 811, § 812, § 813, § 814, § 815, § 816, § 817, § 818, § 819, § 820, § 821, § 822, § 823, § 824, § 825, § 826, § 827, § 828, § 829, § 830, § 831, § 832, § 833, § 834, § 835, § 836, § 837, § 838, § 839, § 840, § 841, § 842, § 843, § 844, § 845, § 846, § 847, § 848, § 849, § 850, § 851, § 852, § 853, § 854, § 855, § 856, § 857, § 858, § 859, § 860, § 861, § 862, § 863, § 864, § 865, § 866, § 867, § 868, § 869, § 870, § 871, § 872, § 873, § 874, § 875, § 876, § 877, § 878, § 879, § 880, § 881, § 882, § 883, § 884, § 885, § 886, § 887, § 888, § 889, § 890, § 891, § 892, § 893, § 894, § 895, § 896, § 897, § 898, § 899, § 900, § 901, § 902, § 903, § 904, § 905, § 906, § 907, § 908, § 909, § 910, § 911, § 912, § 913, § 914, § 915, § 916, § 917, § 918, § 919, § 920, § 921, § 922, § 923, § 924, § 925, § 926, § 927, § 928, § 929, § 930, § 931, § 932, § 933, § 934, § 935, § 936, § 937, § 938, § 939, § 940, § 941, § 942, § 943, § 944, § 945, § 946, § 947, § 948, § 949, § 950, § 951, § 952, § 953, § 954, § 955, § 956, § 957, § 958, § 959, § 960, § 961, § 962, § 963, § 964, § 965, § 966, § 967, § 968, § 969, § 970, § 971, § 972, § 973, § 974, § 975, § 976, § 977, § 978, § 979, § 980, § 981, § 982, § 983, § 984, § 985, § 986, § 987, § 988, § 989, § 990, § 991, § 992, § 993, § 994, § 995, § 996, § 997, § 998, § 999, § 1000.

№ 156/2007 z ud. STAROSTY

04 MAJ 2007 /Przewodniczący
Zespołu Uzgadniania Dokumentacji Projektowej

mgr inż. Antoni Morawski
762/2

Zakład Projektowo-Usługowy "POL-WOD" Jerzy Polit						
25-541 Kielce, ul. Warszawska 346, Biuro: 25-310 Kielce, ul. Kościuszki 11/p. 125						
OBIEKT:	Sieć kanalizacji sanitarnej wraz z przyłączami i obiektami towarzyszącymi w msc. Kajetanów Dolny, gm. Zagnańsk					
Autorzy	Imię i nazwisko	Nr upr.	Podpis	Data	STADIUM:	SKALA
Projektował:	inż. Edward Biały	234/KL/74	<i>E. Biały</i>	02.2007 r.	Projekt Bud. - Wyk.	1:500
Opracował:	Jerzy Polit			02.2007 r.	BRANŻA:	NR RYS.
Opracował:	mgr inż. S. Tomaszewski			02.2007 r.	Sanitarna	
Sprawdził:						2
NAZWA RYSUNKU: PROJEKT ZAGOSPODAROWANIA TERENU						

c.d. Rys. 3

LEGENDA

- proj. kanał sanitarny Ø200
- - - - - proj. przyłącza sanitarne Ø160
- ▭ proj. rura ochronna
- nr otwory geologiczne
- × × do likwidacji

STAROSTA KIELECKI

Na podstawie art. 28 ust. 1 ustawy z dnia 17 maja 1959 r. - Prawo geodezyjne i kartograficzne (Dz. U. z 2060 r. Nr 100, poz. 1086 i Nr 150, poz. 1266) uzgodnione uspołnienie projektowanej sieci uzbrojenia terenu wodociąg, kanalizacja sanitarna, linia napowietrzna, linie energetyczne NN, linie kablowe, telefoniczne, smaltolodowy, budynki, drogi *sić + przyłącza zjazd*

Arkadiusz Janaszek *Arkadiusz Janaszek*
 Marzena Janaszek *Marzena Janaszek*

W celu uspołnienia sieci uzbrojenia terenu podlega wyłączeniu i geodezyjnej inwentaryzacji (poukładawczy) przez jednostki uprawnione do wykonywania prac geodezyjnych. W razie niezgodności realizacji sieci uzbrojenia terenu z uzgodnionym projektem inwestor zobowiązany jest przedłożyć mapę z wyłączeniem i geodezyjnej inwentaryzacji właściwemu organowi administracji architektoniczno-budowlanej. Uzgodnienie uspołnienia projektu sieci uzbrojenia terenu zachowuje ważność przez okres 3 lat od dnia wydania opinii w sprawie wyłączenia uspołnienia projektowanych sieci uzbrojenia terenu. W przypadku zmiany ważności w przypadku o którym mowa § 12 rozporządzenia z dnia 22 sierpnia 2007 r. w sprawie wyłączenia i geodezyjnej inwentaryzacji z dnia 2 kwietnia 2007 r. w sprawie wyłączenia i geodezyjnej inwentaryzacji oraz zespołów uzgodnień (Dz. U. Nr 33, poz. 455).

№ 156/2007

08 MAJ 2007

Z. J. P. STAROSTY
 Zastępca Starosty
 Zespołu Uzgodniania Dokumentacji Projektowej
mgr inż. Antoni Morawski

Kanał KS "X A"

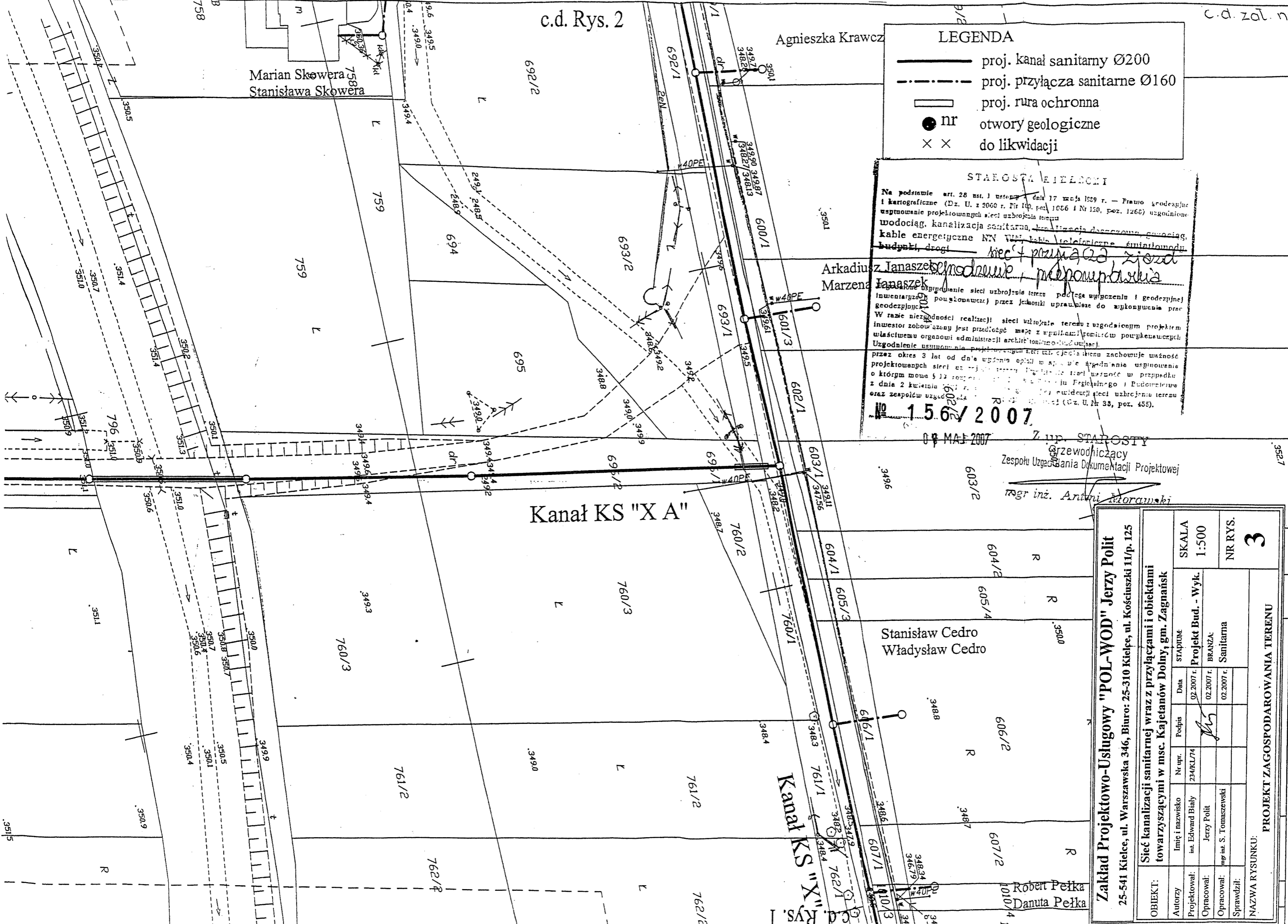
Zakład Projektowo-Usługowy "POL-WOD" Jerzy Polit

25-541 Kielce, ul. Warszawska 346, Biuro: 25-310 Kielce, ul. Kościuszkii 11/p. 125

OBIEKT: Sieć kanalizacji sanitarnej wraz z przyłączami i obiektami towarzyszącymi w msc. Kajetanów Dolny, gm. Zagnańsk

Autorzy	Inię i nazwisko	Nr upr.	Podpis	Data	STADIUM	SKALA	NR RYS. 3
Projektował:	inż. Edward Biały	234/KL/74	<i>[Signature]</i>	02.2007 r.	Projekt Bud. - Wyk.	1:500	
Opracował:	Jerzy Polit			02.2007 r.	BRANZA:		
Opracował:	mgr inż. S. Tomaszewski			02.2007 r.	Sanitarna		
Sprawdził:							

NAZWA RYSUNKU: PROJEKT ZAGOSPODAROWANIA TERENU



Marian Skowera
 Stanisława Skowera

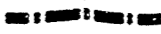





Agnieszka Krawcz

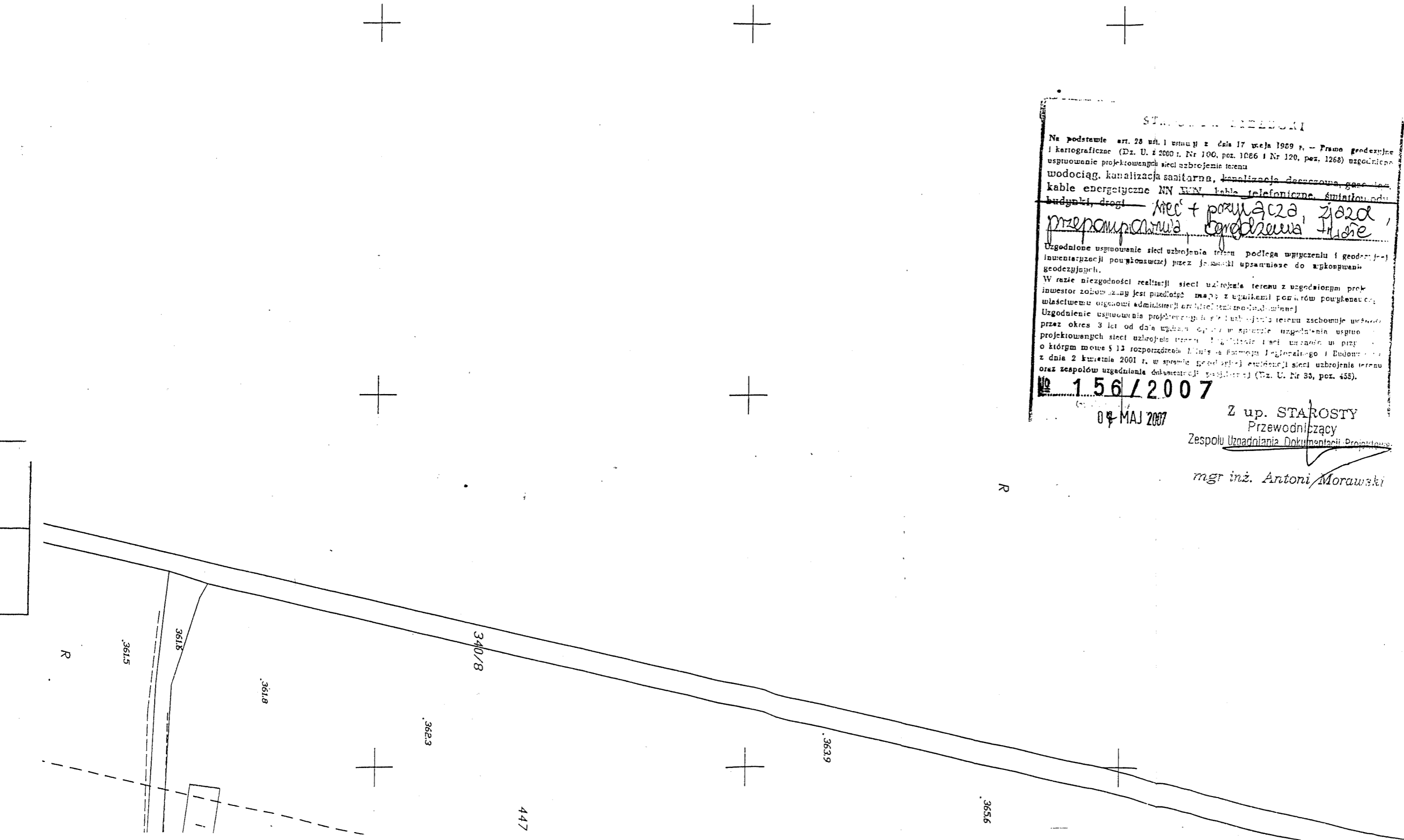
Stanisław Cedro
 Władysław Cedro

Robert Pełka
 Danuta Pełka

Kanał KS "X" Rys. 1

LEGENDA

-  proj. kanał tłoczny DN 90
-  proj. kanał sanitarny Ø200
-  proj. przyłącza sanitarne Ø160
-  proj. rura ochronna
-  nr otwory geologiczne
-  do likwidacji



STANOWISKO PRZEDKŁADU

Na podstawie art. 28 ust. 1 ustawy z dnia 17 maja 1969 r. - Prawo geodezyjne i kartograficzne (Dz. U. z 2000 r. Nr 100, poz. 1086 i Nr 120, poz. 1268) uzgodnione usytuowanie projektowanych sieci uzbrojenia terenu: wodociąg, kanalizacja sanitarna, kanalizacja deszczowa, gaselec, kable energetyczne NN, kable telefoniczne, smiatkowoadu, budynki, drogi *siatki + przyłącza, zbiornik przepompownia, studzienka, studnie*

Uzgodnione usytuowanie sieci uzbrojenia terenu podlega wyczerpu i geodezyjnej inwentaryzacji pomiarowej przez jednostki uprawnione do wykonywania geodezyjnych.

W razie niezgodności realizacji sieci uzbrojenia terenu z uzgodnionym projektem inwestor zobowiązany jest przedłożyć mapę z uwzględnieniem pomiarów pomiarowej, właściwemu organowi administracji architektoniczno-inżynierskiej.

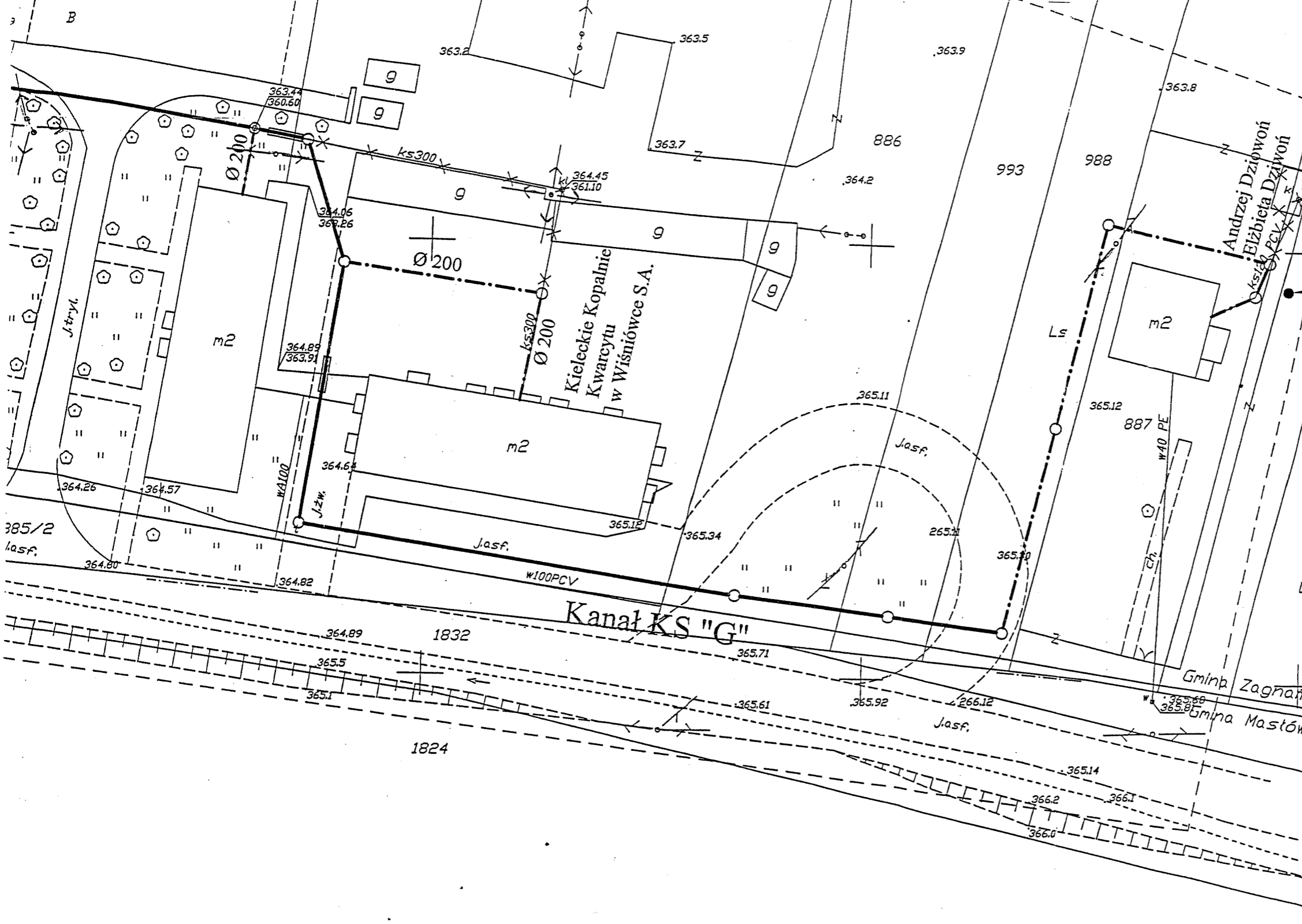
Uzgodnienie usytuowania projektowanych sieci uzbrojenia terenu zachowuje ważność przez okres 3 lat od dnia wydania decyzji w sprawie uzgodnienia usytuowania projektowanych sieci uzbrojenia terenu. W przypadku zmiany w projekcie, o którym mowa § 13 rozporządzenia Ministra Infrastruktury i Budownictwa z dnia 2 kwietnia 2001 r. w sprawie geodezyjnej ewidencji sieci uzbrojenia terenu oraz zespołów uzgadniania dokumentacji projektowej (Dz. U. Nr 33, poz. 455).

№ 156/2007

04 MAJ 2007

Z up. STAROSTY
Przewodniczący
Zespołu Uzgadniania Dokumentacji Projektowej

mgr inż. Antoni Morawski



STAROSTA KIELECKI

Na podstawie art. 28 ust. 2 ~~991/2~~ z dnia 17 maja 1969 r. - Prawo geodezyjne i kartograficzne (Dz. U. z 2000 r. Nr 100, poz. 1086 i Nr 120, poz. 1268) uzgodnione ustytuowanie projektowanych sieci uzbrojenia terenu: wodociąg, kanalizacja sanitarna, linie kablowe, linie energetyczne, linie telefoniczne, linie gazociąg, kable energetyczne NN, WN, kable telefoniczne, smutalnowody, budynki, drogi **sięć + przyłącza z sztu**
ocierzenia trwałe (przeponiobowe)

Uzgodnione ustytuowanie sieci uzbrojenia terenu podlega wpisaniu i geodezyjnej inwentaryzacji pomiarowej przez jednostki uprawnione do wykonywania prac geodezyjnych.

W razie niezgodności realizacji sieci uzbrojenia terenu z uzgodnionym projektem inwestor zobowiązany jest przedłożyć mapę z upiśnieniami dla pomiarowców właściwemu organowi administracji architektoniczno-budowlanej.

Uzgodnienie ustytuowania projektowanych sieci uzbrojenia terenu zachowuje ważność przez okres 3 lat od dnia wykonania map pomiarowej uzgodnienia projektowanych sieci uzbrojenia terenu. W przypadku zmiany w projekcie, o którym mowa § 13 rozporządzenia z dnia 27 kwietnia 2001 r. w sprawie geodezyjnej inwentaryzacji uzbrojenia terenu oraz zespołów uzgadniania, dokumentacji projektowej (Dz. U. z 2001 r. Nr 45).

156/2007 Z up. STAROSTY
 Przewodniczący
 Zespołu Uzgadniania Dokumentacji Projektowej

07 MAJ 2007
 mgr inż. Antoni Morawski

Zakład Projektowo-Usługowy "POL-WOD" Jerzy Polit						
25-541 Kielce, ul. Warszawska 346, Biuro: 25-310 Kielce, ul. Kościuszki 11/p. 125						
OBIEKT:	Sieć kanalizacji sanitarnej wraz z przyłączami i obiektami towarzyszącymi w msc. Kajetanów Dolny, gm. Zagnańsk					
Autorzy	Imię i nazwisko	Nr upr.	Podpis	Data	STADIUM:	SKALA 1:500
Projektował:	inż. Edward Biały	234/KL/74	<i>[Signature]</i>	02.2007 r.	Projekt Bud. - Wyk.	
Opracował:	Jerzy Polit		<i>[Signature]</i>	02.2007 r.	BRANZA:	NR RYS. 5
Opracował:	mgr inż. S. Tomaszewski			02.2007 r.	Sanitarna	
Sprawdził:						
NAZWA RYSUNKU: PROJEKT ZAGOSPODAROWANIA TERENU						

**Generalny Dyrektor
Dróg Krajowych i Autostrad**

znak: GDDKiA-O/Ki-15-jm-435/123-1/06

Kielce, dnia 16.01.2007 r.

DECYZJA

Na podstawie art. 39 ust. 3, ust. 3a ustawy z dnia 21 marca 1985 r. o drogach publicznych (jedn. tekst: Dz. U. nr 204 z 2004, poz. 2086 - z późn. zm.), art. 104 ustawy z dnia 14 czerwca 1960 r. - Kodeks postępowania administracyjnego (jedn. tekst: Dz. U. nr 98 z 2000 r., poz. 1071- z późn. zm.) na wniosek Wójta Gminy Zagnańsk o wyrażenie zgody na lokalizację w pasie drogowym drogi krajowej nr 7 kanalizacji sanitarnej projektowanej dla mieszkańców wsi Kajetanów, gm. Zagnańsk

WYRAŻAM ZGODĘ

na lokalizację w pasie drogowym drogi krajowej nr 7 w miejscowości Kajetanów rurociągu tłoczego na odcinku od węzła montażowego nr 2 do węzła montażowego nr 10 według przebiegu pokazanego na mapach sytuacyjno-wysokościowych nr 1, 2, 3 oraz kanału sanitarnego grawitacyjnego pokazanego na mapach jw. nr 4 i nr 4.1 oraz rysunkach profili podłużnych przejść poprzecznych w węzłach 2 - 3 i S-61 - S-62, stanowiących integralną część niniejszej decyzji.

Jednocześnie uzgadniam zbliżenia rurociągów do krawędzi jezdni wg załączonych map sytuacyjno-wysokościowych.

Wykonanie przejść poprzecznych kanalizacją sanitarną przez drogę krajową należy wykonać metodą przecisku bądź przewiertu w rurze ochronnej o długości określonej projektem budowlanym.

Niniejsza decyzja nie upoważnia do prowadzenia robót w pasie drogowym.

Wykonawca i Inwestor robót winni uzyskać z Generalnej Dyrekcji Dróg Krajowych i Autostrad Oddział w Kielcach zezwolenie na zajęcie terenu pasa drogowego w celu prowadzenie robót w jego obrębie oraz na umieszczenie urządzenia nie związanego z potrzebami zarządzania drogami lub potrzebami ruchu drogowego przedkładając kserokopię dokumentu pozwolenie na budowę, o zgłoszeniu budowy bądź robót budowlanych według wymagań *Prawa budowlanego*.

Wniosek na zajęcie pasa drogowego należy złożyć z miesięcznym wyprzedzeniem przed planowanym terminem rozpoczęcia robót.

Za zajęcie pasa drogowego i za umieszczenie w jego obrębie urządzenia nie związanego z potrzebami zarządzania drogami lub potrzebami ruchu drogowego pobrane będą opłaty, których wielkość zależy od stawki opłaty za 1 m² pasa drogowego, liczby dni i powierzchni zajęcia pasa oraz od powierzchni pasa drogowego zajętej przez rzut poziomy urządzenia, rocznej stawki opłaty za zajęcie 1 m² oraz liczby lat umieszczenia w pasie drogowym.

POUCZENIE

Od niniejszej decyzji nie służy odwołanie, jednakże strona niezadowolona z decyzji, zgodnie z art. 127 § 3 - Kodeks postępowania administracyjnego, w terminie 14 dni od daty jej doręczenia, może zwrócić się do Generalnego Dyrektora Dróg Krajowych i Autostrad o ponowne rozpatrzenie sprawy. Wniosek składa się na adres: Generalna Dyrekcja Dróg Krajowych i Autostrad Oddział w Kielcach, ul. Paderewskiego 43/45, 25-950 Kielce.

Załącznik 7 (mapa sytuacyjno-wysokościowa + profile)

Otrzymują:

1. Urząd Gminy
26-050 Zagnańsk
2. Wodociągi Kieleckie Sp. z o.o.
ul. Krakowska 64
25-701 Kielce

Do wiadomości:

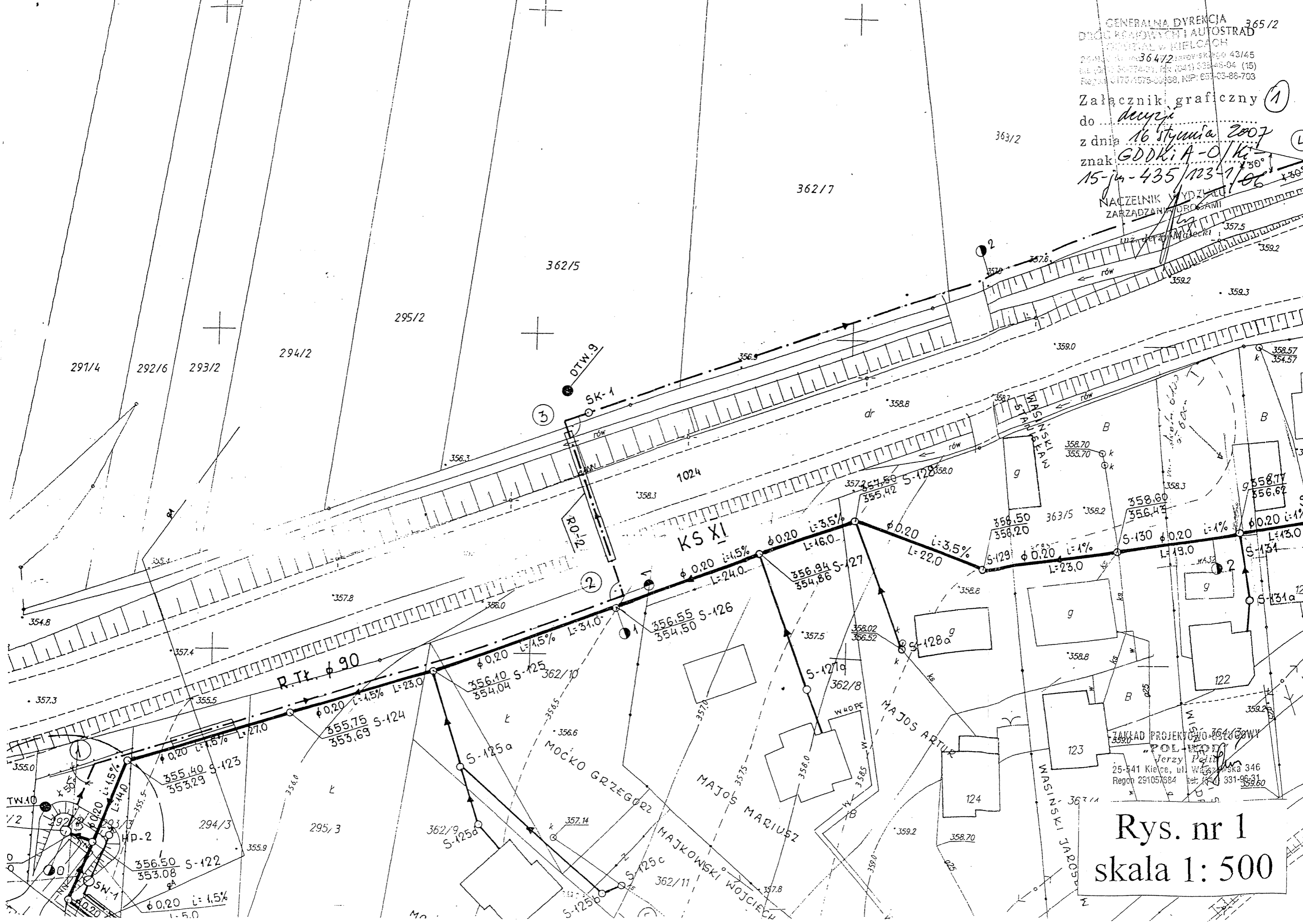
3. GDDKiA Rejon w Kielcach
4. a/a

~~GENERALNY DYREKTOR
DRÓG KRAJOWYCH I AUTOSTRAD
z upoważnienia
mgr inż. Ewa Saylor
DYREKTOR ODDZIAŁU W KIELCACH~~

GENERALNA DYREKCJA 365/2
 DRÓG KRAJOWYCH I AUTOSTRAD
 GOSPODARSTWA W KIELCACH
 25-411 Warszawa, ul. Wąsarska 346
 Regon 291057584, NIP: 631-03-86-703

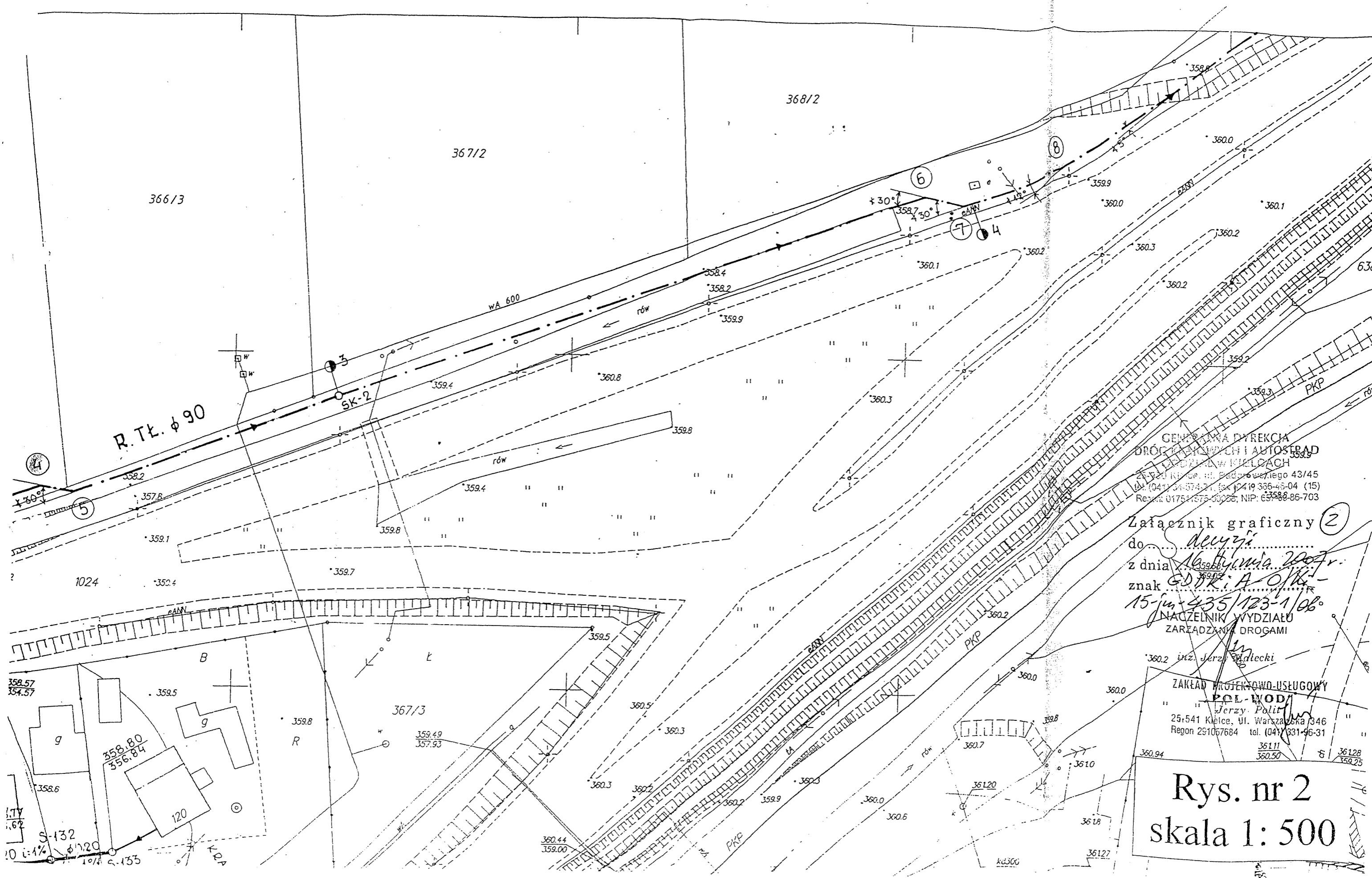
Załącznik graficzny (1)
 do decyzji
 z dnia 16 stycznia 2007
 znak GDDKiA-O/Ki/15-jm-435/123-1/06

NACZELNIK WYDZIAŁU
 ZARZĄDZANIA DROGAMI
 Inż. Jerzy Malecki



ZAKŁAD PROJEKTOWO-ROZBIÓRZY
 "POL-KON" Jerzy Pełt
 25-541 Kielce, ul. Wąsarska 346
 Regon 291057584, tel. 331-96-31

Rys. nr 1
 skala 1:500



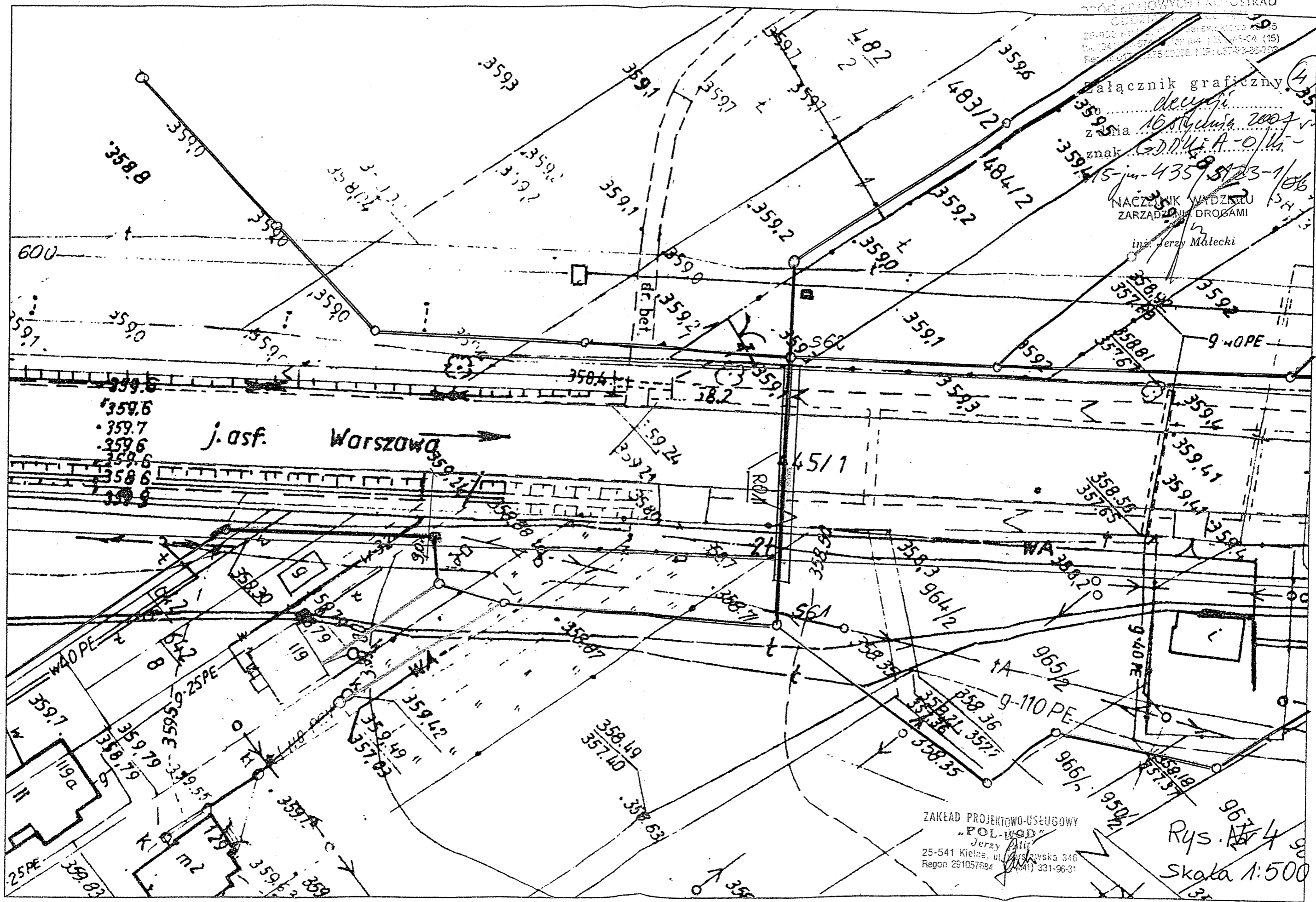
GŁÓWNA DYREKCJA
 DRÓG PAŃSTWOWYCH I AUTOSTRAD
 W WARSZAWIE
 ul. Polna 43/45
 tel. (041) 34-574-21, fax 124 19 366-45-04 (15)
 Regon 01751575-0005, NIP: 63988-86-703

Załącznik graficzny (2)
 do *decyzji*
 z dnia *15 czerwca 2007 r.*
 znak *GDW.A.016-*
15-jun-435/123-1/06
 NACZELNIK WYDZIAŁU
 ZARZĄDZENIA DROGAMI

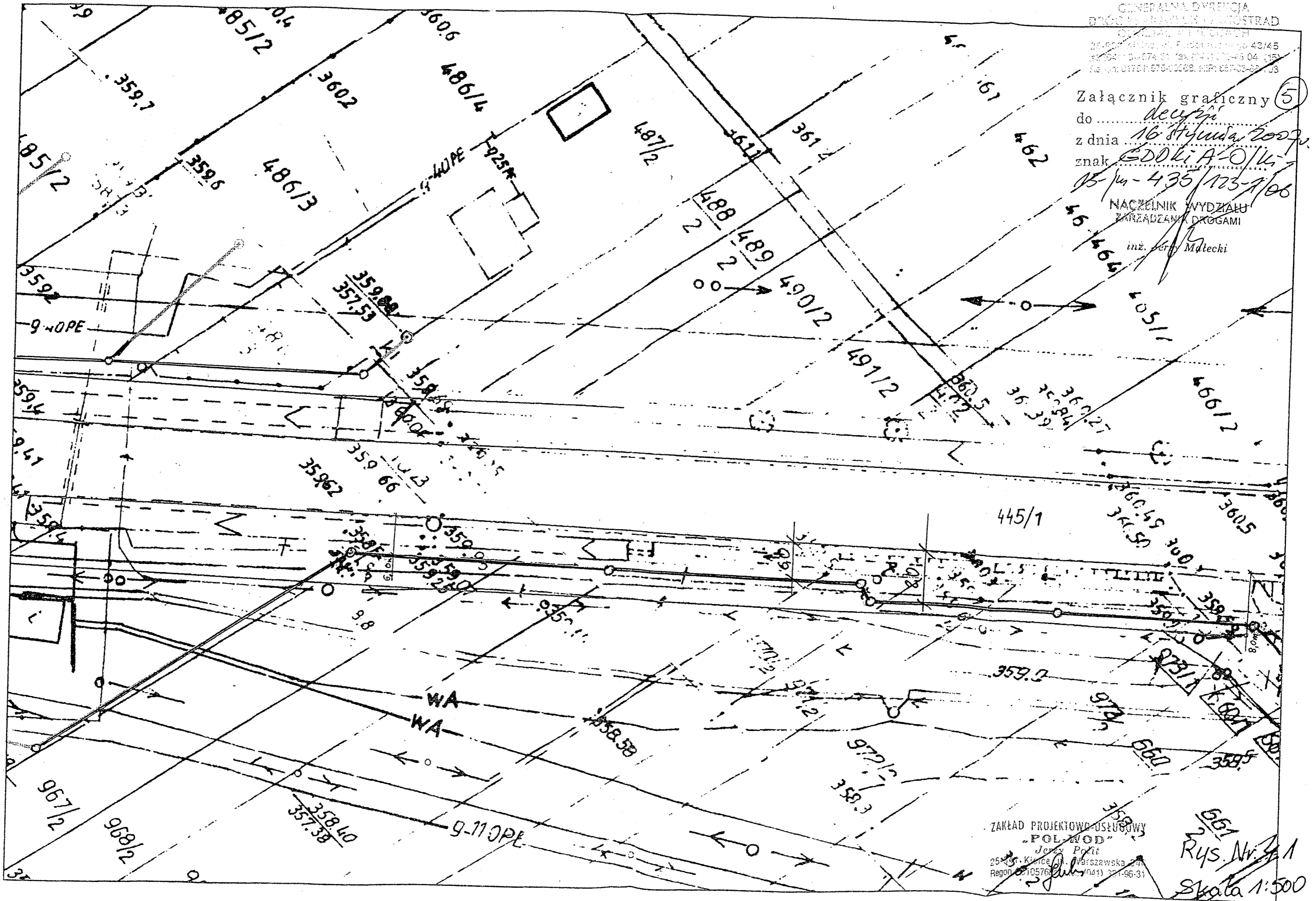
ul. Jerzy Politecki
 ZAKŁAD PROJEKTOWO-USŁUGOWY
POL-WOD
 ul. Jerzy Politecki 346
 Regon 291057684 tel. (041) 931-96-31
 35111 36128
 360.50 359.25

Rys. nr 2
skala 1:500

Załącznik graficzny
decyzji
z dnia 16 stycznia 2007 r.
znak G.D.N. A-0/11-
15-jm-435/5123-1/06
NACZELNIK WYDZIAŁU
ZARZĄDZANI DROGAMI
inż. Jerzy Małecki



Załącznik graficzny (5)
do
z dnia 16 stycznia 2007 r.
znak GDDKiA-O/11-15-10-435/123-1/06
NACZELNIK WYDZIAŁU
ZARZĄDZANIA DROGAMI
inż. Jerzy Małtecki



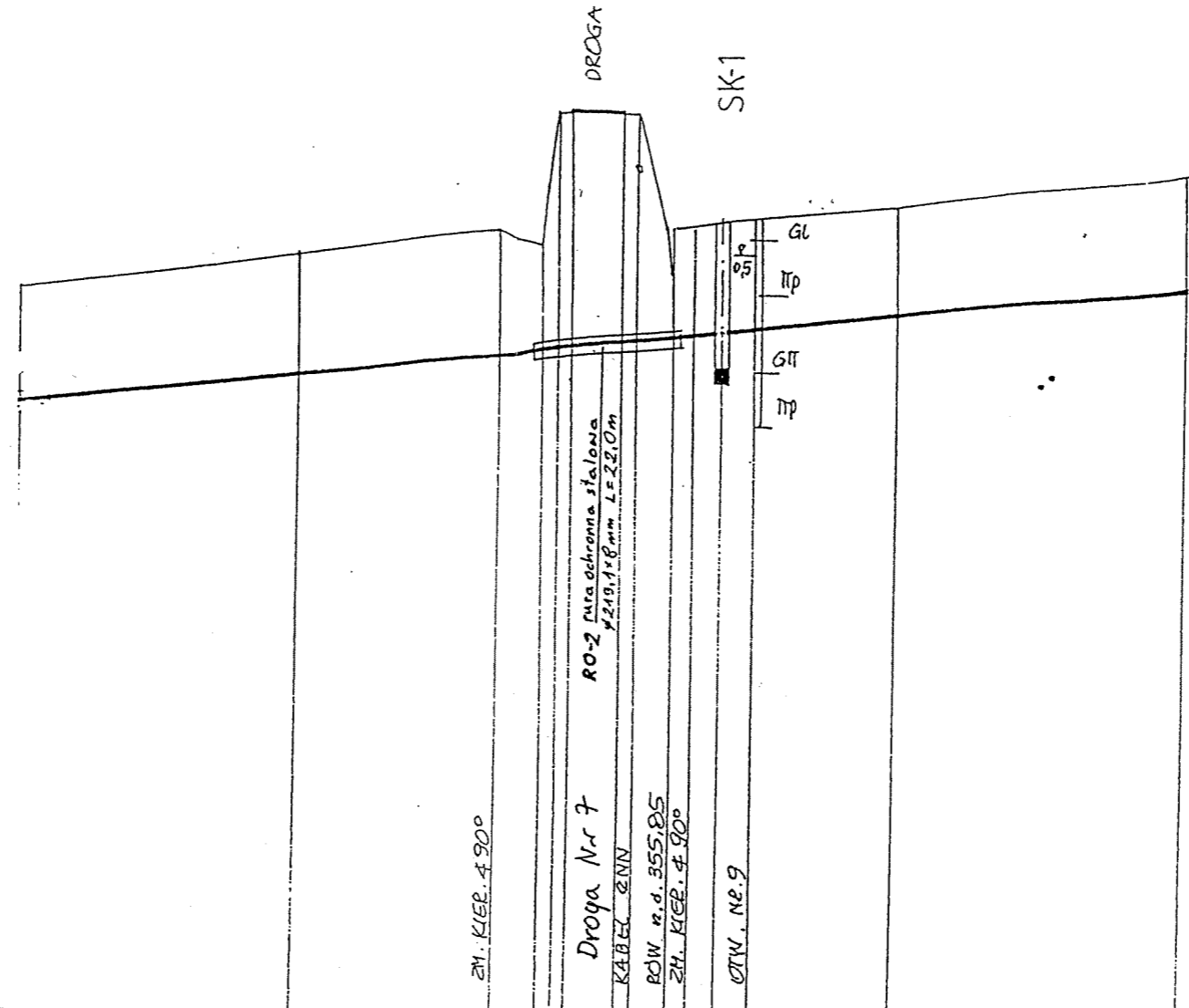
ZAKŁAD PROJEKTOWO-USŁUGOWY
"POLNOD"
Jerzy Polak
25-130 Kielce, ul. Warszawska 20
Regon 145760000, KRS 0000000000

RYS. Nr. 1/1
Skala 1:500

DZIAŁ ODRĘBNOŚCI
 DZIAŁ ODRĘBNOŚCI
 DZIAŁ ODRĘBNOŚCI
 DZIAŁ ODRĘBNOŚCI
 DZIAŁ ODRĘBNOŚCI
 DZIAŁ ODRĘBNOŚCI

Załącznik graficzny **6**
 do
 z dnia *16 stycznia 2007r.*
 znak *GDDKiA-O/45-15-*
ju-435/123-7/06

NACZELNIK WYDZIAŁU
 ZARZĄDZANIA DROGAMI
 inż. Jerzy Matycki



PP=345.00mnpm

RZĘDNA TERENU ISTN.									
RZĘDNA OSI RUROCIĄGU		354,43	354,75						355,85
ZAGŁĘBIENIE	1,67								1,65
SPADEK; DŁUGOŚĆ		i = 11‰							
MATERIAŁ; ŚREDNICA		PE Ø 90							
WĘZŁY MONTAŻOWE			2		3				
ODLEGŁOŚCI i HEKTOMETRY	71,0	100,0	107,0	109,0	111,0	118,5	120,5	125,5	129,0
								133,0	158,0
									200,0

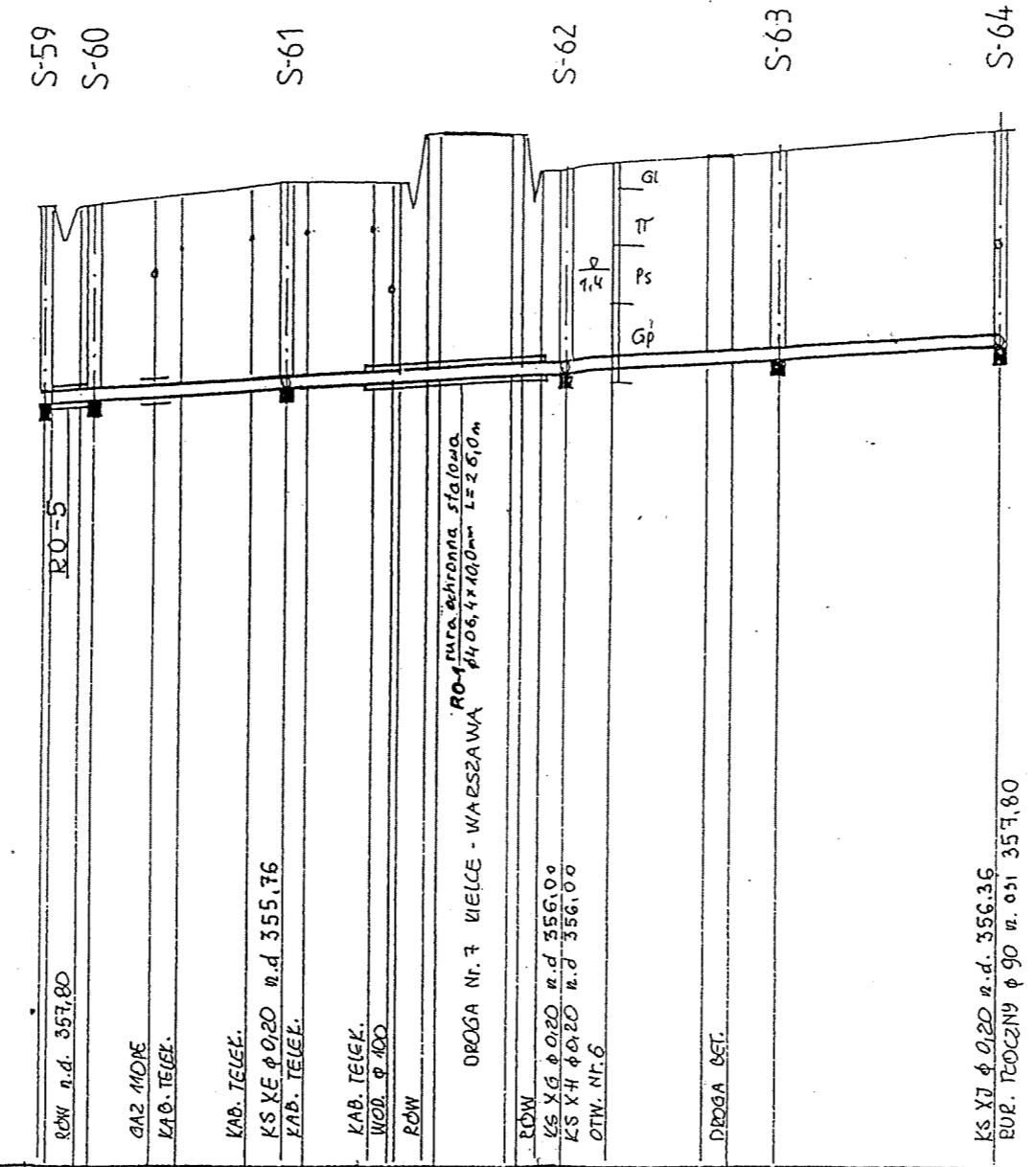
Profil podłużny rurociągu tłoczego

ZAKŁAD PROJEKTOWO-USŁUGOWY
 "POL-WOD"
 Jerzy Polt
 25-541 Klejce, ul. Warszawska 346
 Regon 281057684 tel. (041) 331-96-31

skala 1:100
1:1000

Rys. Nr 5

Załącznik graficzny (7)
 do decyzji
 z dnia 16 stycznia 2007 r.
 znak GDDKiA - 0/ki -
 15-jm-435/123-1/06
 NACZELNIK WYDZIAŁU
 ZARZĄDZANIA DROGAMI
 inż. Jerzy Małecki



PP=345.00 mnpm

	RÓW n.d. 357,80		RÓW n.d. 357,80		RÓW n.d. 357,80		RÓW n.d. 357,80		RÓW n.d. 357,80		RÓW n.d. 357,80		RÓW n.d. 357,80		RÓW n.d. 357,80		RÓW n.d. 357,80		RÓW n.d. 357,80															
	GAS MOJE KAB. TELEK.		KAB. TELEK.		KS XE φ 0,20 n.d. 355,76 KAB. TELEK.		KAB. TELEK. WOD. φ 100		RÓW		DROGA Nr. 7 WIELCE - WARSZAWA RO-1 nica ochronna stalowa φ 106, 4x400mm L=26,0m		RÓW		KS XG φ 0,20 n.d. 356,00 KS XH φ 0,20 n.d. 356,00 OTW. Nr. 6		DROGA 05T.																	
RZĘDNA TERENU ISTN.	358,30		358,60		358,60		359,25		359,25		359,80		359,80		359,80		359,80		359,80															
RZĘDNA DNA KANAŁU	355,60		355,76		355,76		356,00		356,00		356,00		356,18		356,18		356,36		357,40															
ZAGŁĘBIENIE KANAŁU	2,70		2,84		2,84		2,80		2,80		2,80		2,92		2,92		3,04		3,04															
SPADKI; DŁUGOŚCI	i=0,6%																																	
MATERIAŁ; ŚREDNICA	PCV φ 0,20																																	
ROZSTAW STUDZIENEK	7,0		27,0		39,0		39,0		39,0		39,0		39,0		39,0		39,0		39,0															
ODLEGŁOŚCI; HEKTOMETRY	1357,0		1375,5		1379,0		1389,0		1394,0		1397,0		1405,0		1409,428		1413		1414,5		1425		1429,0		1433,0		1453,0		1456,5		1463,0		1494,0	

Profil podłużny kanału sanitarnego

skala 1:1000
 Rys. Nr 6

ZAKŁAD PROJEKTOWO-USŁUGOWY
 "POL-MIOD"
 Jerzy Polit
 25-541 Knicko, ul. Warszawska 346
 Regon 291057884 tel. (041) 331-96-31



**Generalny Dyrektor
Dróg Krajowych i Autostrad**

znak: GDDKiA-O/Ki-15-Z 3-jm-435/123-2/06

Kielce, dnia 23 kwietnia 2007 r.

URZĄD GMINY w ZAGNAŃSKU
Wpłynęło dnia 16.04.2007
Nr 2251 z il. 1
Podpis

DECYZJA

Na podstawie art. 155 ustawy z dnia 14 czerwca 1960 r. - Kodeks postępowania administracyjnego (jedn. tekst: Dz. U. nr 98 z 2000 r., poz. 1071- z późn. zm.) art. 39 ust. 3, ust. 3 a ustawy z dnia 21 marca 1985 r. o drogach publicznych (jednolity tekst: Dz. U. nr 19 z 2007, poz. 115) na wniosek z dnia 29 marca 2007 r. znak: BIK.2211/KD/5/2007 Wójta Gminy Zagnańsk o zmianę decyzji ostatecznej z dnia 16 stycznia 2007 r. znak: GDDKiA-O/Ki-jm-435/123-1/06 Generalnego Dyrektora Dróg Krajowych i Autostrad w przedmiocie zmiany przebiegu i lokalizacji w pasie drogowym drogi krajowej nr 7 kanalizacji sanitarnej projektowanej dla mieszkańców wsi Kajetanów, gm. Zagnańsk

z m i e n i a m

decyzję z dnia 16 stycznia 2006 r. znak: GDDKiA-O/Ki-15-jm-435/123-1/06 w części dotyczącej przebiegu kanalizacji sanitarnej i zezwalam na lokalizację w pasie drogowym drogi krajowej nr 7 w miejscowości Kajetanów kanału sanitarnego na odcinkach A-B, C-D-E-F i G-H-I-J według przebiegu pokazanego na mapach sytuacyjno-wysokościowych nr 4.2 i 4.3, stanowiących integralną część niniejszej decyzji.
Pozostałe warunki pozostają bez zmian.

UZASADNIENIE

Biorąc pod uwagę słuszny interes strony i brak kolizji z istniejącym zagospodarowaniem drogi krajowej nr 7 postanowiono orzec jak w sentencji.

POUCZENIE

Od niniejszej decyzji nie służy odwołanie, lecz strona niezadowolona z decyzji, zgodnie z art. 127 § 3 - Kodeks postępowania administracyjnego, w terminie 14 dni od daty jej doręczenia, może zwrócić się do Generalnego Dyrektora Dróg Krajowych i Autostrad o ponowne rozpatrzenie sprawy. Wniosek składa się na adres: Generalna Dyrekcja Dróg Krajowych i Autostrad Oddział w Kielcach, ul. Paderewskiego 43/45, 25-950 Kielce.

Załącznik 2 (mapa sytuacyjno-wysokościowa)

Otrzymują:

1. Urząd Gminy
26-050 Zagnańsk
2. Wodociągi Kieleckie Sp. z o.o.
ul. Krakowska 64
25-701 Kielce

Do wiadomości:

3. GDDKiA Rejon w Kielcach
4. a/a

GENERALNY DYREKTOR
DRÓG KRAJOWYCH I AUTOSTRAD
z upoważnienia
mgr inż. Krzysztof Strzelczyk
Z-CIA DYREKTORA ODZIAŁU W KIELCACH

GENERALNA DYREKCJA
DRÓG KRAJOWYCH I AUTOSTRAD
ODDZIAŁ W KIELCACH
26-950 Kielce, ul. Paderewskiego 43/45
tel. (041) 34-574-31, fax (041) 366-48-04 (15)
tel. (0175) 11575-00098, NIP: 657-03-86-703

Dołącznik graficzny (1)

do *decyzji*
z dnia *23 kwietnia 2007 r.*
nr *WD.V.A-0*
- 23-435/123-2

NACZELNIK WYDZIAŁU
ZARZĄDZANIA DROGAMI

inż. Jerzy Milecki

OWD

Kanał KS "A"

Kanał KS "I"

Kanał KS "G"

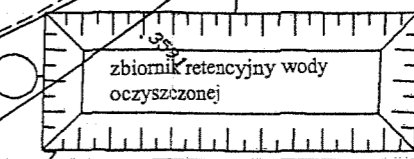
Kanał KS "G"

Kanał KS "X"

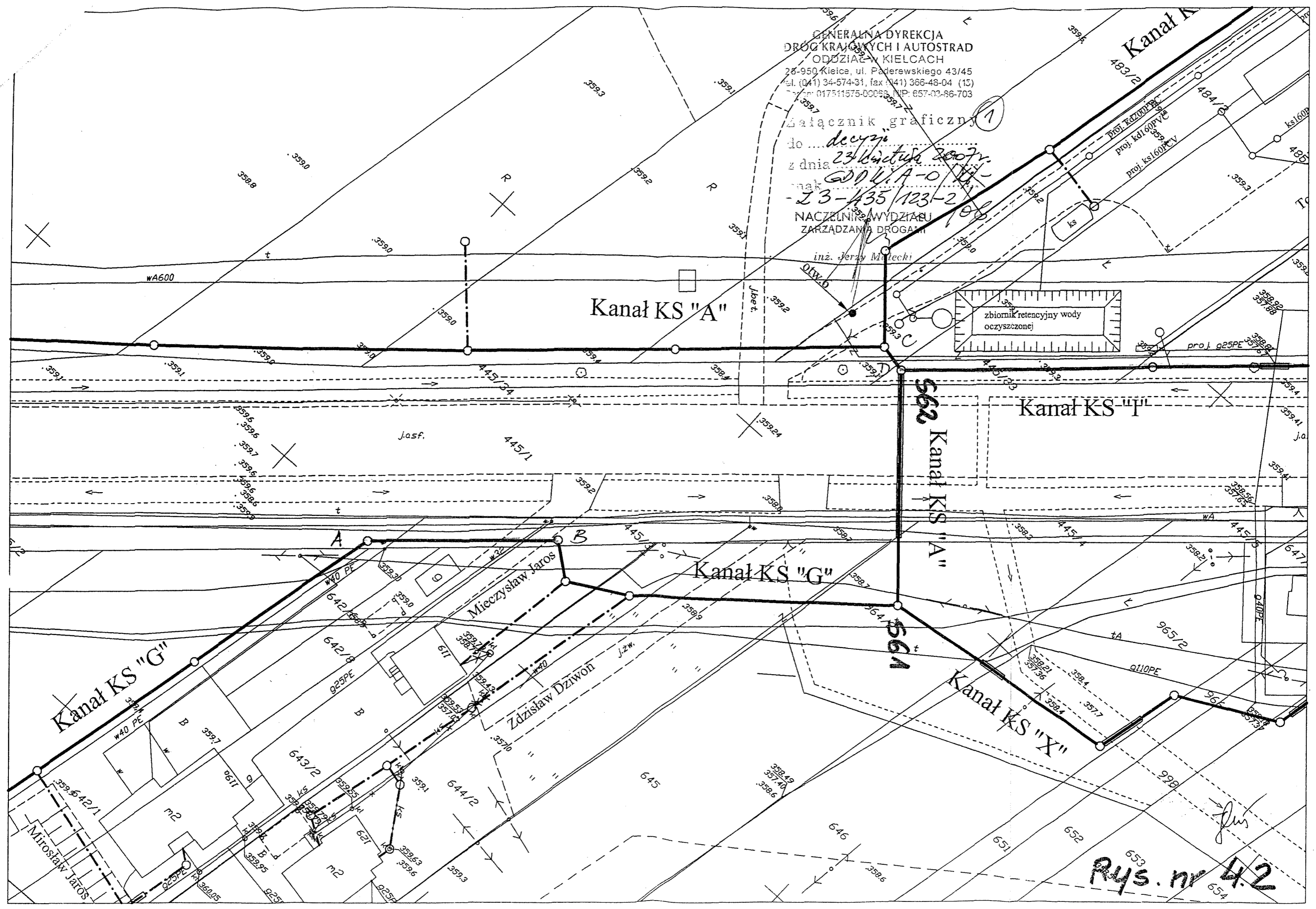
Mieczysław Jaros

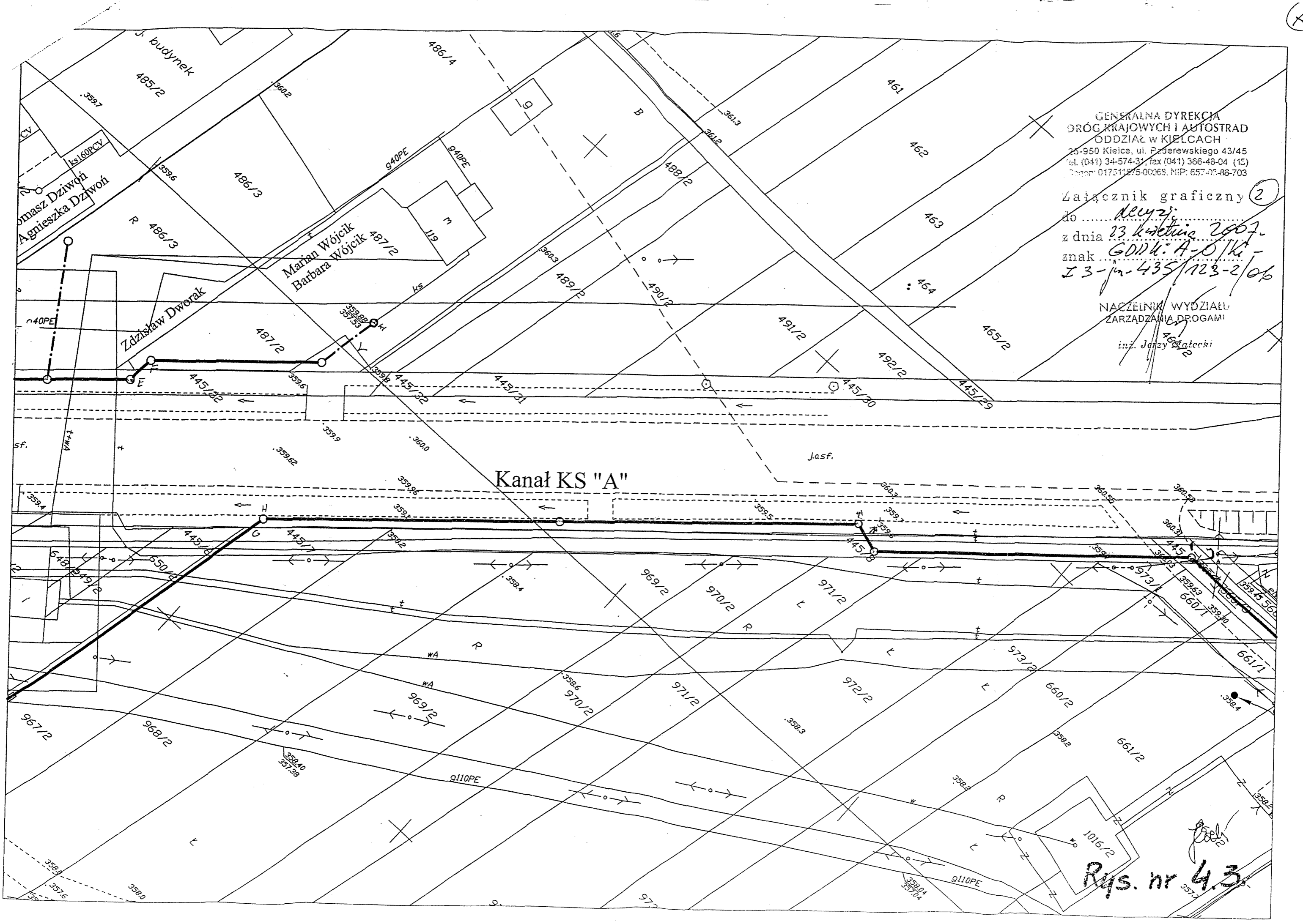
Zdzisław Dziwów

Mirosław Jaros



rys. nr 4.2





GENERALNA DYREKCJA
 DRÓG KRAJOWYCH I AUTOSTRAD
 ODDZIAŁ W KIELCACH
 25-950 Kielce, ul. Paderewskiego 43/45
 tel. (041) 34-574-37, fax (041) 366-48-04 (15)
 e-mail: 017311275-00069, NIP: 657-03-86-703

Załącznik graficzny (2)
 do *deluzji*
 z dnia *23 kwietnia 2007*
 znak *GDDKi: A-0/Ki-*
I 3-jm-435/123-2/06

NACZELNIK WYDZIAŁU
 ZARZĄDZANIA DROGAMI
inż. Jerzy Gatacki

Kanał KS "A"

deluzji
 Rys. nr 4.3.

POWIATOWY ZARZĄD DRÓG

w Kielcach

25-618 Kielce, ul. Miła 73

tel. 0-41-345-64-12, fax 0-41-344-51-44

URZĄD GMINY W ZAGNAŃSKU

Wpłynęło dnia 07.03.2007

Nr 1436 Zał.

Podpis Krowiński

Kielce, dnia 28 luty 2007r.

PZD.DM.5445-1 / 18/07

DECYZJA

Na podstawie art.39 ust.314 ustawy z dnia 21.03.1985r. o drogach publicznych/ tekst jed. Dz.U. z 2007r. Nr 20, poz.115 / i art.104 ustawy z dnia 14 czerwca 1960r. Kpa (Dz.U.Nr.98 z 2000r., poz. 1071 z póź. zm./ w związku z wystąpieniem Urzędu Gminy w Zagnańsku, 26-050 Zagnańsk w sprawie wyrażenia zgody na lokalizację kanału sanitarnego w pasie drogowym drogi powiatowej Nr 0308 T w m. Kajetanów, gm. Zagnańsk .

O r z e k a m

wyrażam zgodę na :

1/ lokalizację w pasie drogowym drogi powiatowej Nr 0308 T kanału sanitarnego w m. Kajetanów z następującym przebiegiem:

- nr rysunku 1 proj. kanał sanitarny w poboczu drogi na wys. dz. nr 795/4 (odc. dł. 13mb). Na wysokości dz. nr 795/1 i 762 projektowane przejście poprzeczne kanałem pod drogą.

Jednocześnie określamy warunki z tym związane:

1. Rozkop jezdni i poboczy w celu budowy kanału sanitarnego winien być wykonywany w wykopach wąskoprzestrzennych rozpartych z odpowiednim zabezpieczeniem ścian przed możliwością ich obrywania się.
2. Ziemia z wykopów nie może być składowana w obrębie pasa drogowego.
3. Przejścia poręczne kanałem przez drogę należy wykonać na głębokości min. 1,5m poniżej niwelety jezdni w rurze ochronnej.
4. Zasypkę wykopów należy wykonać warstwami gruntu o grubości max 20cm z zagęszczeniem mechanicznym do wskaźnika zagęszczenia równego jedności.
5. Odbudowę warstw jezdni, nawierzchni i poszczególnych warstw podbudowy oraz pobocza należy wykonać wg technologii wskazanej przez tut. Zarząd w decyzji zezwalającej na prowadzenie robót w pasie drogowym.
6. Na czas prowadzenia robót należy opracować projekt tymczasowej organizacji ruchu, który należy uzgodnić w tut. Zarządzie Dróg, KM Policji i zatwierdzić przez organ zarządzający ruchem.
7. W przyszłości, w przypadku kolizji lokalizacji w/w urządzeń w trakcie ewentualnej przebudowy drogi, do Urzędu Gminy w Zagnańsku tj. ich właściciela należy obowiązek przebudowy bądź odpowiedniego jego zabezpieczenia własnym staraniem z pokryciem wszelkich kosztów i w terminie określonym przez zarządcę drogi;
8. Zarządca drogi nie będzie ponosił odpowiedzialności za ewentualne uszkodzenia urządzenia obcego umieszczonego w pasie drogowym podczas prowadzenia robót drogowych i eksploatacji drogi;
9. Wykonawca robót, bezpośrednio po umieszczeniu urządzenia obcego w pasie drogowym uprządkuje teren pasa drogowego wg. warunków określonych przez PZD w Kielcach;

Decyzja niniejsza jest ważna na 2 lata i nie upoważnia do prowadzenia robót w pasie drogowym , o które wykonawca, albo inwestor powinien wystąpić do Powiatowego Zarządu Dróg w Kielcach. Wniosek na zajęcie pasa drogowego należy złożyć z miesięcznym wyprzedzeniem przed planowanym terminem rozpoczęcia robót. Za zajęcie terenu pasa drogowego zostaną naliczone opłaty: opłata roczna za umieszczenie w pasie drogowym urządzenia będącego przedmiotem niniejszego zezwolenia oraz opłata za zajęcie pasa drogowego, za okres prowadzenia robót w pasie drogowym

Od niniejszej decyzji służy stronie odwołanie do Samorządowego Kolegium Odwoławczego w Kielcach ul. IX Wieków Kielc za pośrednictwem Starosty Powiatowego w Kielcach w terminie czternastu dni od dnia doręczenia decyzji.

Z up. Zarządu Powiatu w Kielcach

Zbigniew Wróbel
Z-ca Dyrektora Powiatowego Zarządu Dróg
w Kielcach

KIELECKIE KOPALNIE KWARCYTU
w Wiśniówce SA
53-332 Wrocław, ul. Powstańców Śląskich 5
tel. (071) 33 51 001, fax 33 51 000
tel. (041) 301 15 38, fax 301 15 35
NIP 657-008-12-63, REGON 000125546

Wiśniówka, dnia 27.02.2007 r.

KKK/ 64 /02/07

URZĄD GMINY w ZAGNAŃSKU
Wpłynęło dnia 02.03.2007
Nr 1088 Zał.
Podpis [signature]

Urząd Gminy Zagnańsk
ul. Spacerowa 8
26 - 050 Zagnańsk

Odpowiadając na pismo z dnia 15.02.2007 r. otrzymane w dniu 20.02.2007 r. znak: BIK.2211/KD/9/2007 - uprzejmie informujemy, że wyrażamy zgodę na lokalizację trasy kanału sanitarnego i przyłączy kanalizacji sanitarnej przez działki Nr ew. 796; 885/2, które znajdują się w naszym władaniu oraz przez działkę Nr 885/1, która jest naszą własnością.

Jednocześnie informujemy, że w roku bieżącym 2007 w okresie letnim przystępujemy do odbudowy bocznicy kolejowej n/t częściowo zlokalizowanej na działce Nr ew. 796.

Podając powyższe do wiadomości prosimy fakt ten uwzględnić w projekcie budowy kanału sanitarnego przechodzącego w nasypach (podtorzu) bocznicy.

CZŁONEK ZARZĄDU

Zenon Miernik

STAROSTWO POWIATOWE
w Kielcach
Al. IX Wieków Kielc 8
25-516 Kielce

Znak: GN.I. 7012-7/07

Kielce, 2007-02-27

P. Rzesutowski
12.03.07

URZĄD GMINY w ZAGNAŃSKU
Wpłynęło dnia *02.03.2007*
Nr *1089* Zał
Podpis *[Signature]*

Urząd Gminy Zagnańsk
ul. Spacerowa 8
26-050 Zagnańsk

W załatwieniu pisma z dnia 13.02.2007r. znak: BIK 2211/KD/8/2007 - Starosta Kielecki, jako organ wykonujący zadania z zakresu administracji rządowej, w odniesieniu do nieruchomości Skarbu Państwa, wyraża zgodę na dysponowanie na cele budowlane, gruntem położonym w miejscowości Kajetanów, gm. Zagnańsk, odpowiadającym działkom ewidencyjnym Nr 370/3 o pow. 0,1100 ha, Nr 637/2 o pow. 0,3300 ha, Nr 696/1 o pow. 0,0018 ha, Nr 696/2 o pow. 0,0482, Nr 826 o pow. 0,3100 ha, Nr 479/2 o pow. 0,0700 ha, Nr 796 o pow. 2,8200 ha, Nr 885/2 o pow. 0,0709 ha oraz dz. nr 1024 o pow. 1,5500 ha z przeznaczeniem na budowę kanału sanitarnego, rurociągu tłoczego, przyłączy kanalizacji sanitarnej, wodociągu, linii energetycznej oraz obiektów towarzyszących pompowni, pokazanym na załączniku graficznym.

Z up. Starosty
GEODETA POWIATOWY
[Signature]
mgr inż. Ewa Miziulek

URZĄD GMINY

20-000 ZAGNAŃSK

ul. Spacerowa 8

tel (041) 300-13-22, fax 300-13-73

Zagnańsk, dnia 20 lutego 2007 roku

Znak: BIK 2211/KD/3/2007

**Zakład Projektowo Usługowy „POL - WOD”
Jerzy Polit
ul. Kościuszki 11
25-310 Kielce**

dotyczy: opracowania projektu technicznego sieci kanalizacji sanitarnej wraz z przyłączami i obiektami towarzyszącymi w msc. Kajetanów Dolny gm. Zagnańsk.

Urząd Gminy w Zagnańsku wyraża zgodę na lokalizację projektowanej kanalizacji sanitarnej, wodociągu, linii energetycznej, pompowni oraz obiektów towarzyszących pompowni na działkach gminnych oznaczonych numerami ewidencyjnymi 292/3, 293/3, obręb Kajetanów gm. Zagnańsk.

Projekt terenu wraz z opisem technicznym dotyczącym przyłączy kanalizacyjnych należy opracować w oparciu o warunki techniczne wydane przez Wodociągi Kieleckie Spółka z o.o. z siedzibą w Kielcach ul. Krakowska 64.

Informacja:

- działka oznaczona numerem ewidencyjnym 761/2 jest działką prywatną Państwa Marzeny i Arkadiusza Janaszek zamieszkałych Kajetanów 33 a.

Z poważaniem,

Z p. WÓJTA
Bogdan Chabik
p.o. Kierownika
Ref. Budownictwa i Ochrony Środowiska

Zagnańsk, dn. 23 lutego 2007 r.

Znak: BGK / Z. P. D.-Uzgodnienie /2 / 2007

DECYZJA

Na podstawie art.39 ust.3 i 4 ustawy z dnia 21.03.1985r o drogach publicznych (Tekst jedn. Dz. U. z 2004 r. Nr 204, poz.2086) i art. 104 ustawy z dnia 14 czerwca 1960 r.Kpa (Tekst jedn. Dz. U. Nr 98 z 2000 r., poz.1071 z późn. zm.) w związku z wystąpieniem Zakładu Projektowo – Usługowego „POL - WOD” Jerzy Polit, ul. Warszawska 346, 25 – 541 Kielce w sprawie wyrażenia zgody na umieszczenie w pasie drogi nr. ewid. 480/6 projektowanej sieci kanalizacyjnej w msc. Kajetanów Dolny, gm. Zagnańsk.

O r z e k a m

Wyrażam zgodę na:

lokalizację w pasie drogowym , projektowanej sieci kanalizacji sanitarnej w miejscowości Kajetanów Dolny zgodnie z załączoną do uzgodnienia mapą z następującym przebiegiem:
- projektowane przejście poprzeczne pod drogą na wysokości dz. nr. ewidencyjny 480/6.

Jednocześnie określam warunki z tym związane:

1. Wykonawca robót będzie ponosił odpowiedzialność za ewentualne uszkodzenie urządzenia obcego umieszczonego w pasie drogowym podczas prowadzenia robót.
2. Kanalizację sanitarną należy zaprojektować przy uwzględnieniu zapisów warunków jakie winny być zachowane przy projektowaniu infrastruktury technicznej.
3. Przejście poprzeczne kanalizacji przez drogę należy wykonać metodą przecisku lub przewiertu w rurze ochronnej.
4. Wykonawca robót, bezpośrednio po umieszczeniu urządzenia obcego w pasie drogowym, **uporządkuje teren pasa drogowego (doprowadzi do stanu pierwotnego tj. zagęszczenia gruntu do norm wymaganych przepisami, odbudowy konstrukcji oraz nawierzchni)** i zgłosi do odbioru.

Decyzja niniejsza jest ważna 2 lata i nie upoważnia do prowadzenia robót w pasie drogowym, o które wykonawca powinien wystąpić do Urzędu Gminy w Zagnańsku.

Wniosek na zajęcie pasa drogowego należy złożyć z miesięcznym wyprzedzeniem przed planowanym terminem rozpoczęcia robót.

Za zajęcie terenu pasa drogowego zostaną naliczone opłaty :

- opłata roczna za umieszczenie w pasie drogowym urządzenia będącego przedmiotem niniejszego zezwolenia,
- opłata za zajęcie pasa drogowego, za okres prowadzenia robót w pasie drogowym.

Od niniejszej decyzji służy stronie odwołanie do Samorządowego Kolegium Odwoławczego w Kielcach, Al. IX Wieków Kielc 3 za moim pośrednictwem w terminie czternastu dni od dnia doręczenia decyzji.

Z p. WÓJTA
Bogdan Chabik
p.o. Kierownika
Ref. Budownictwa i Ochrony Środowiska

Otrzymuje;

1. Zakład Projektowo-Usługowy "POL – WOD" Jerzy Polit
25 -541 Kielce, ul. Warszawska 346.

2. a/a

Przygotowała: J. Bazan
Zagnańsk, dn.23. 02. 2007r.

Znak: BOŚ-7624/Ś.U./9/2007

Decyzja Nr 8/2007
o środowiskowych uwarunkowaniach
zgody na realizację przedsięwzięcia

Na podstawie art.46 ust.1, pkt 1, art. 46a ust. 7 pkt 4, ustawy z dnia 27 kwietnia 2001r. Prawo ochrony środowiska (Dz.U. z 2006r. Nr 129 poz.902 ze zm.), oraz art. 104 ustawy z dnia 14 czerwca 1960 r. – Kodeks postępowania administracyjnego (Dz.U. z 2000r. Nr 98 poz. 1071 ze zm.) po rozpatrzeniu wniosku Gminy Zagnańsk z dnia 19 marca 2007 r. o wydanie decyzji o środowiskowych uwarunkowaniach zgody na realizację przedsięwzięcia polegającego na budowie sieci kanalizacji sanitarnej wraz z przyłączami i obiektami towarzyszącymi w miejscowości Kajetanów Dolny, gmina Zagnańsk

u s t a l a m

następujące środowiskowe uwarunkowania zgody na realizację w/w przedsięwzięcia:

1. Rodzaj i miejsce realizacji:

1.1. Przedmiotowa inwestycja obejmuje budowę kanału sanitarnego umożliwiającego odprowadzenie ścieków z istniejącej i przewidywanej zabudowy mieszkaniowej, dla obszaru przedstawionego na załączniku graficznym do niniejszej decyzji.

1.2. Zakres przedsięwzięcia.

Projektowana kanalizacja sanitarna będzie odbierać ścieki o charakterze socjalno-bytowym. Ścieki odprowadzane będą do istniejącego kanału sanitarnego w miejscowości Kajetanów i poprzez istniejącą kanalizację do oczyszczalni ścieków w miejscowości Barcza.

Projektowana sieć kanalizacji obejmuje: kanał grawitacyjny długości około 3500,00 mb o średnicy 200 mm, rurociąg tłoczny DN 90 o długości około 660,00 mb, studzienki betonowe, przepompownię ścieków wraz z urządzeniami towarzyszącymi i niezbędną infrastrukturą techniczną, przyłącza sanitarne do budynków, wodociąg o średnicy DN 150 i długości około 80,00.

2. Warunki wykorzystywania terenu w zakresie ochrony środowiska i zdrowia ludzi oraz dziedzictwa kulturowego i zabytków oraz dóbr kultury współczesnej.

2.1. Potencjalne oddziaływanie przedsięwzięcia na środowisko w fazie realizacji:

- hałas emitowany przez maszyny budowlane;
- naruszenie stanu wód gruntowych i ziemi spowodowane prowadzonymi pracami ziemnymi,
- zanieczyszczenie powietrza przez sprzęt spalinowy;
- dodatkowe zanieczyszczenia powstałe na skutek bytowania pracowników.

2.2. W celu zminimalizowania skutków oddziaływania przedsięwzięcia na środowisko, należy w fazie realizacji:



- włączenie projektowanego wodociągu i kanalizacji do systemu istniejącej sieci wodociągowej i kanalizacyjnej na warunkach określonych przez jej użytkownika,
- zastosowanie do budowy projektowanego wodociągu i kanalizacji rur oraz innych materiałów gwarantujących ich szczelność, wytrzymałość, nieagresywność dla środowiska,
- wykorzystanie ziemi z wykopów w miejscu realizacji przedsięwzięcia. W przypadku ewentualnego nadmiaru mas ziemnych możliwe jest przekazywanie ich osobom fizycznym lub wywożenie na składowisko w celu wykorzystania jako przesypki technologicznej,
- zaplanowanie właściwego sposobu gospodarowania innymi odpadami powstałymi w czasie realizacji przedsięwzięcia, z zastosowaniem bezpiecznego dla środowiska sposobu ich odzyskiwania lub unieszkodliwiania,
- prowadzenie prac w pobliżu ewentualnego zadrzewienia zgodnie z obowiązującymi przepisami o ochronie przyrody,
- zasyпки wykopów należy wykonać bez zbędnej zwłoki w celu niedopuszczenia do przesuszenia gruntu.
- prace należy prowadzić w porze dziennej, z wykorzystaniem maszyn i urządzeń oraz środków transportu sprawnych technicznie. Hałas emitowany przez maszyny zminimalizować poprzez zastosowanie elementów amortyzujących (m.in. podkładki elastyczne), obudowę urządzenia czy maszyny w całości lub jej części osłonami akustycznymi, jak również poprzez zastosowanie wysokiej jakości tłumików w silnikach spalinowych.
- prace należy prowadzić w porze dziennej w godzinach od 6.00 do 22.00,
- uzgodnienie miejsca i sposobu odprowadzenia wody z wykonanych prób szczelności sieci oraz wód z ewentualnego odwodnienia wykopów z właścicielem lub administratorem odbiornika,
- wykonanie ewentualnych przejść wodociągiem i kanalizacją pod drogą w rurach ochronnych,
- prowadzenie stałego monitoringu nad działaniem pompowni sieciowej poprzez wyposażenie sieci w system informacji o jej pracy; stworzenie centralnej sterowni z zastosowaniem systemu opartego np. na przekazie radiowym oraz podejmowanie stosownych czynności w przypadku wystąpienia awarii,
- wyposażenie pompowni w dodatkowe pompy (awaryjne),
- dobranie średnic wodociągu zapewniającego swobodny przepływ wody i sieci kanalizacyjnej oraz pojemności studzienek kanalizacyjnych i pompowni gwarantującej przetrzymywanie ścieków w przypadku ewentualnych awarii, do czasu jej usunięcia,
- przeprowadzenie po zakończeniu prac próby szczelności sieci oraz przywrócenie terenu do stanu pierwotnego i odtworzenie ewentualnego naruszenia zieleni po zakończeniu przedsięwzięcia,
- w fazie likwidacji – wyłączenie z eksploatacji poszczególnych odcinków sieci; pozostawienie całej infrastruktury pod ziemią po całkowitym jej oczyszczeniu ze ścieków i osadów oraz wypełnieniu ziemią, piaskiem lub innym nieszkodliwym dla środowiska wypełniaczem,

- zaplecze budowy należy zorganizować na terenie utwardzonym, zabezpieczonym przed możliwością skażenia gruntów i wód podziemnych przez substancje ropopochodne. Wszelkie prace budowlane należy wykonywać po dokładnym zlokalizowaniu istniejącego uzbrojenia terenu, sprawdzenia przebiegu istniejących sieci i kabli.
 - podczas prowadzenia robót należy wprowadzić zakaz nieuzasadnionej pracy urządzeń, maszyn i środków transportu w celu ograniczenia ilości zanieczyszczeń pyłowych i gazowych oraz emisji hałasu do środowiska oraz zadbać o właściwe oznakowanie dróg w taki sposób, aby ograniczyć wszelkie niedogodności związane z budową,
 - technologię wykonywania robót ziemnych należy dostosować do ograniczonego pasa roboczego w zależności od warunków lokalizacji istniejącej zabudowy, uzbrojenia podziemnego i nadziemnego,
3. W fazie eksploatacji - w związku z eksploatacją sieci kanalizacyjnej mogą wystąpić zagrożenia dla środowiska o charakterze awaryjnym tj. uszkodzenia mechaniczne. W celu zapobieżenia tym zagrożeniom należy na bieżąco prowadzić monitoring sieci i czynności w zakresie utrzymania w należytym stanie urządzeń i instalacji oraz zapewnić łatwy dostęp do obiektów systemu kanalizacyjnego - studzienek.
 4. Złóża kopalin - na terenie objętym przedmiotową inwestycją brak danych o występowaniu kopalin. Projektowana inwestycja nie będzie miała wpływu na złoża kopalin.
 5. Obszary objęte programem Natura 2000 - teren planowanej inwestycji, leży poza obszarami objętymi programem ochronnym naturalnych siedlisk ptaków oraz dzikiej fauny i flory - Natura 2000.
 6. Teren objęty decyzją znajduje się w zasięgu Podkieleckiego Obszaru Chronionego Krajobrazu, będącego formą ochrony przyrody, utworzonego Rozporządzeniem Nr 89/2005 Wojewody Świętokrzyskiego z dnia 14 lipca 2005 roku w sprawie obszaru chronionego krajobrazu (Dz. U. Województwa Świętokrzyskiego Nr 156 poz. 1950).
 7. Zabytki chronione występujące w sąsiedztwie inwestycji lub w zasięgu jej oddziaływania - z punktu widzenia ochrony dóbr materialnych i dziedzictwa kultury inwestycja nie będzie miała niekorzystnego wpływu na otoczenie. W zasięgu terenu objętego niniejszą decyzją nie występują obiekty stanowiące dobra kultury w rozumieniu ustawy z dnia 23 lipca 2003 r. o ochronie zabytków i opiece nad zabytkami /Dz. U. Nr 162 poz. 1568/.

Przedsięwzięcie inwestycyjne objęte niniejszą decyzją nie może spowodować naruszenia uzasadnionego interesu osób trzecich przez:


A/ pozbawienie :

- dostępu do drogi publicznej;
- możliwości korzystania z wody, kanalizacji, energii elektrycznej i ciepłej;
- dostępu światła dziennego do pomieszczeń przeznaczonych na pobyt ludzi;

B/ spowodowanie uciążliwości powodowanych przez hałas, wibrację, zakłócenia elektryczne i promieniowanie, zanieczyszczenia powietrza, wody i gleby.

Gwarancją nienaruszalności tych praw jest sporządzenie projektu budowlanego z uwzględnieniem wymogów określonych w art. 5 ustawy - Prawo budowlane. Zostaną one uściślone na etapie postępowania administracyjnego zmierzającego do udzielania pozwolenia na budowę.

Wejście na teren sąsiedni wymaga porozumienia z jego dysponentami, uporządkowania i przywrócenia poprzednich walorów gruntu oraz wypłacenia ustalonych umową odszkodowań.



UZASADNIENIE

Wnioskiem z dnia 19 marca 2007 r. Gmina Zagnańsk zwróciła się o wydanie decyzji o środowiskowych uwarunkowaniach dla przedsięwzięcia polegającego na budowie sieci kanalizacji sanitarnej wraz z przyłączami i obiektami towarzyszącymi w miejscowości Kajetanów Dolny, gmina Zagnańsk.

O wszczęciu postępowania oraz możliwości składania wniosków i uwag co do zebranych dowodów w przedmiotowej sprawie a także o kolejnych czynnościach dokonywanych w postępowaniu, strony były powiadamiane zgodnie z wymogami art. 46 a ust. 5 ustawy Prawo ochrony środowiska – obwieszczeniami wywieszanymi na tablicach ogłoszeń Urzędu Gminy w Zagnańsku oraz sołectwa Kajetanów oraz umieszczanymi na stronach internetowych Biuletynu Informacji Publicznej gminy Zagnańsk.

W toku postępowania strony nie wniosły żadnych uwag w przedmiotowej sprawie.

Pismem z dnia 23 marca 2007 roku Wójt Gminy Zagnańsk wystąpił w oparciu o art. 51 ustawy Prawo ochrony środowiska, do Państwowego Powiatowego Inspektora Sanitarnego w Kielcach oraz Wydziału Rolnictwa, Leśnictwa i Ochrony Środowiska Starostwa Powiatowego w Kielcach o opinię w sprawie potrzeby sporządzania raportu oddziaływania na środowisko dla przedmiotowej inwestycji.

W/w organy wydały opinię o braku obowiązku sporządzenia przez inwestora raportu oddziaływania na środowisko dla planowanego przedsięwzięcia - postanowienie Starosty Kieleckiego - znak: RO.II.7633-64/07 z dnia 17 kwietnia 2007 roku oraz Państwowego Powiatowego Inspektora Sanitarnego w Kielcach postanowienie znak: SE.V - 4431/54/07 z dnia 17 kwietnia 2007 roku.

Na podstawie art.51 ust. 2a ustawy Prawo ochrony środowiska, biorąc pod uwagę wskazane wyżej postanowienia opiniujące, dnia 28 maja 2007 r. organ prowadzący postępowanie wydał postanowienie, w którym stwierdził, że dla przedmiotowej inwestycji nie ma potrzeby sporządzania raportu o oddziaływaniu na środowisko. Wobec nie wniesienia zażaleń postanowienie to stało się ostateczne.

W związku z tym, że dla przedmiotowego przedsięwzięcia nie nałożono obowiązku sporządzenia raportu, postępowanie w sprawie wydania niniejszej decyzji nie wymagało zapewnienia udziału społeczeństwa w odniesieniu do art. 53 ustawy Prawo ochrony środowiska.

Środowiskowe uwarunkowania zgody na realizację przedmiotowego przedsięwzięcia uzgodnione zostały z:

1. Państwowym Powiatowym Inspektorem Sanitarnym w Kielcach – postanowienie znak:SE.V-4431/76/07 z dnia 25 czerwca 2007r.
2. Starostwem Powiatowym w Kielcach - Wydział Rolnictwa, Leśnictwa i Ochrony Środowiska – postanowienie znak:RO.II.7633-118/07 z dnia 19 czerwca 2007r.

Przedmiotowe przedsięwzięcie jest zgodne z miejscowym planem zagospodarowania przestrzennego sołectwa Kajetanów zatwierdzonym uchwałą Nr 65/2006 Rady Gminy w Zagnańsku z dnia 18 lipca 2006 roku w sprawie miejscowego planu zagospodarowania przestrzennego sołectwa Kajetanów (Dziennik Urzędowy Województwa Świętokrzyskiego Nr 233, poz. 2656 z dnia 06 września 2006 roku).

Z uwagi na brak transgranicznego oddziaływania oraz fakt, że przedsięwzięcie nie zalicza się do przedsięwzięć stwarzających zagrożenie wystąpienia poważnej awarii – w niniejszej decyzji nie określono wymogów w tym zakresie.

Ze względu na rodzaj przedsięwzięcia nie stwierdzono konieczności utworzenia obszaru ograniczonego użytkowania.

W związku z wypełnieniem przez Inwestora wymogów formalnych do uzyskania decyzji o środowiskowych uwarunkowaniach zgody na realizację przedsięwzięcia oraz po przeprowadzeniu procedury oceny oddziaływania na środowisko i przeanalizowaniu specyfiki planowanego przedsięwzięcia we wszystkich aspektach środowiskowych orzeczono jak w osnowie decyzji.

Pouczenie

1. Decyzję o środowiskowych uwarunkowaniach dołącza się do wniosku o wydanie decyzji, o której mowa w art. 46 ust. 4 ustawy Prawo ochrony środowiska; wniosek ten powinien być złożony nie później niż przed upływem dwóch lat od dnia, w którym decyzja o środowiskowych uwarunkowaniach stała się ostateczna.
2. Niniejsza decyzja o środowiskowych uwarunkowaniach zgody na realizację przedsięwzięcia:
 1. nie rodzi praw do terenu oraz nie narusza uprawnień osób trzecich;
 2. nie upoważnia do prowadzenia robót budowlanych a jedynie stanowi podstawę do ubiegania się o stosowne pozwolenia określone w prawie budowlanym.

Od niniejszej decyzji stronom służy odwołanie do Samorządowego Kolegium Odwoławczego w Kielcach, Al. IX Wieków Kielc, za moim pośrednictwem, w terminie 14 dni od daty jej doręczenia.

Załącznik:

1. Charakterystyka przedsięwzięcia.
2. Mapa w skali 1:500 przedstawiająca obszar objęty ustaleniami niniejszej decyzji.



Z p. WÓJTA
Bogdan Chabik
p.o. Kierownika
Ref. Budownictwa i Ochrony Środowiska

Otrzymują:

1. Gmina Zagnańsk – 26-050 Zagnańsk, ul. Spacerowa 8
2. pozostałe strony według wykazu w aktach sprawy poprzez obwieszczenie
3. a/a

Niniejsza decyzja
stała się w dniu 20.08.2007 r.
ostateczna i podlega wykonaniu
Zagnańsk, dn. 22.08.2007 r.

Z p. WÓJTA
Bogdan Chabik
p.o. Kierownika
Ref. budownictwa i Ochrony Środowiska

**Charakterystyka przedsięwzięcia, pn. Budowa sieci kanalizacji sanitarnej wraz z przyłączami
i obiektami towarzyszącymi w miejscowości Kajetanów Dolny, gm.Zagnańsk.**

Planowane przedsięwzięcie polegać będzie na budowie sieci kanalizacji sanitarnej w miejscowościach Kajetanów Dolny, gm. Zagnańsk.

Zakres przedsięwzięcia w układzie przestrzenno-technicznym obejmuje:

- kanał grawitacyjny z rur PVC o średnicy ϕ 200 i długości L= 3504,00 mb;
- rurociąg tłoczny Z PE DN 90 i długości L= 666,00 mb;
- studzienki betonowe ϕ 1200 mm z włazem żeliwnym ϕ 600 mm;
- przepompownię ścieków PD-1A z polimerobetonu w pełni zautomatyzowana nie wymagająca stałej obsługi - 1 szt w tym: zbiornik z polimerobetonu o średnicy ϕ 1,2 m z 2 pompami do ścieków, jedna pompa rezerwowa, separator zanieczyszczeń, komora zasuw, zbiorniki retencyjne z rur kanalizacyjnych PEHD służące do tymczasowego gromadzenia ścieków w przypadku awarii pompowni;
- wodociąg o średnicy DN 150 i długości L = 80,00 mb;
- kable niskiego napięcia L= 31,00 mb.


Projektowane kanały będą odbierać ścieki o charakterze socjalno - bytowym z poszczególnych budynków mieszkalnych, istniejących i wybudowanych w przyszłości.

Odbiornikiem ścieków dla projektowanego kanału będzie istniejący kanał sanitarny w miejscowości Kajetanów Dolny a następnie do oczyszczalni ścieków w Barczy, gm.Zagnańsk.

Podczas wykonywania wykopów będzie zachodziła konieczność odwodnienia. Będzie to odwodnienie powierzchniowe przy użyciu warstwy filtracyjnej i drenów. Woda z wykopu służyć będzie do prób szczelności na infiltrację sieci kanalizacyjnej.

Teren objęty planowaną inwestycją znajduje się w zasięgu Podkieleckiego Obszaru Chronionego Krajobrazu utworzonego Rozporządzeniem Nr 89/2005 Wojewody Świętokrzyskiego z dnia 14 lipca 2005r. w sprawie obszarów chronionego krajobrazu (Dz. Urz. Woj. Święt. Nr 156 poz. 1950 z 2005r.) stanowiącego formę ochrony przyrody wyszczególnioną w art. 13, ust. 1, pkt. 4 ustawy z dnia 16 kwietnia 2004r. o ochronie przyrody (Dz.U. z 2004r. Nr 92, poz. 880).

Teren planowanej inwestycji, leży poza obszarami objętymi programem ochronnym naturalnych siedlisk ptaków oraz dzikiej fauny i flory - Natura 2000.



Zap. WÓJTA
Bogdan Chabiś
p.o. Kierownika
Ref. Budownictwa i Ochrony Środowiska

W związku z wypełnieniem przez Inwestora wymogów formalnych do uzyskania decyzji o środowiskowych uwarunkowaniach zgody na realizację przedsięwzięcia oraz po przeprowadzeniu procedury oceny oddziaływania na środowisko i przeanalizowaniu specyfiki planowanego przedsięwzięcia we wszystkich aspektach środowiskowych orzeczono jak w osnowie decyzji.

Pouczenie

1. Decyzję o środowiskowych uwarunkowaniach dołącza się do wniosku o wydanie decyzji, o której mowa w art. 46 ust. 4 ustawy Prawo ochrony środowiska; wniosek ten powinien być złożony nie później niż przed upływem dwóch lat od dnia, w którym decyzja o środowiskowych uwarunkowaniach stała się ostateczna.
2. Niniejsza decyzja o środowiskowych uwarunkowaniach zgody na realizację przedsięwzięcia:
 1. nie rodzi praw do terenu oraz nie narusza uprawnień osób trzecich;
 2. nie upoważnia do prowadzenia robót budowlanych a jedynie stanowi podstawę do ubiegania się o stosowne pozwolenia określone w prawie budowlanym.

Od niniejszej decyzji stronom służy odwołanie do Samorządowego Kolegium Odwoławczego w Kielcach, Al. IX Wieków Kielc, za moim pośrednictwem, w terminie 14 dni od daty jej doręczenia.

Załącznik:

1. Charakterystyka przedsięwzięcia.
2. Mapa w skali 1:500 przedstawiająca obszar objęty ustaleniami niniejszej decyzji.



Z p. WÓJTA
 Bogdan Chabik
 p.o. Kierownika
 Ref. Budownictwa i Ochrony Środowiska

Otrzymują:

1. Gmina Zagnańsk – 26-050 Zagnańsk, ul. Spacerowa 8
2. pozostałe strony według wykazu w aktach sprawy poprzez obwieszczenie
3. a/a

Niniejsza decyzja
 stała się w dniu 20.08.2007 r.
 ostateczna i podlega wykonaniu
 Zagnańsk, dn. 20.08.2007 r.

Z p. WÓJTA
 Bogdan Chabik
 p.o. Kierownika
 Ref. budownictwa i Ochrony Środowiska

W związku z wypełnieniem przez Inwestora wymogów formalnych do uzyskania decyzji o środowiskowych uwarunkowaniach zgody na realizację przedsięwzięcia oraz po przeprowadzeniu procedury oceny oddziaływania na środowisko i przeanalizowaniu specyfiki planowanego przedsięwzięcia we wszystkich aspektach środowiskowych orzeczono jak w osnowie decyzji.

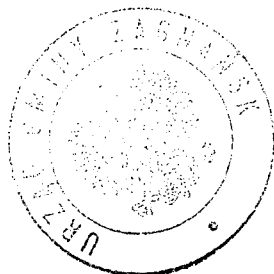
Pouczenie

1. Decyzję o środowiskowych uwarunkowaniach dołącza się do wniosku o wydanie decyzji, o której mowa w art. 46 ust. 4 ustawy Prawo ochrony środowiska; wniosek ten powinien być złożony nie później niż przed upływem dwóch lat od dnia, w którym decyzja o środowiskowych uwarunkowaniach stała się ostateczna.
2. Niniejsza decyzja o środowiskowych uwarunkowaniach zgody na realizację przedsięwzięcia:
 1. nie rodzi praw do terenu oraz nie narusza uprawnień osób trzecich;
 2. nie upoważnia do prowadzenia robót budowlanych a jedynie stanowi podstawę do ubiegania się o stosowne pozwolenia określone w prawie budowlanym.

Od niniejszej decyzji stronom służy odwołanie do Samorządowego Kolegium Odwoławczego w Kielcach, Al. IX Wieków Kielc, za moim pośrednictwem, w terminie 14 dni od daty jej doręczenia.

Załącznik:

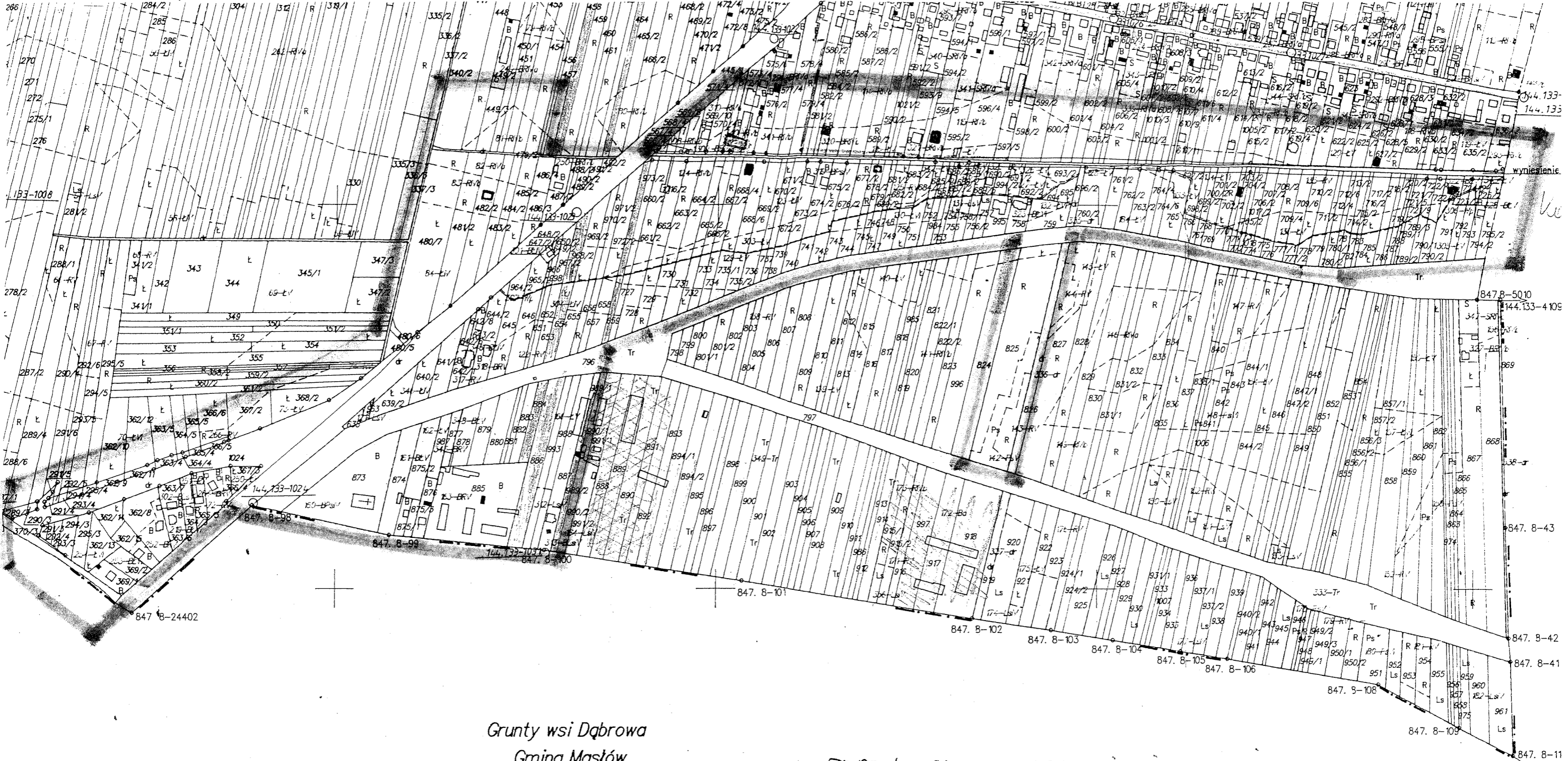
1. Charakterystyka przedsięwzięcia.
2. Mapa w skali 1:500 przedstawiająca obszar objęty ustaleniami niniejszej decyzji.



Z up. WÓJTA
Bogdan Chabik
p.o. Kierownika
Ref. Budownictwa i Ochrony Środowiska

Otrzymują:

1. Gmina Zagnańsk – 26-050 Zagnańsk, ul. Spacerowa 8
2. pozostałe strony według wykazu w aktach sprawy poprzez obwieszczenie
3. a/a



Grunty wsi Dąbrowa
Gmina Masłów


TEREN OBJĘTY USTALENIAMI DECYZJI

EWIDENCJI GRUNTÓW

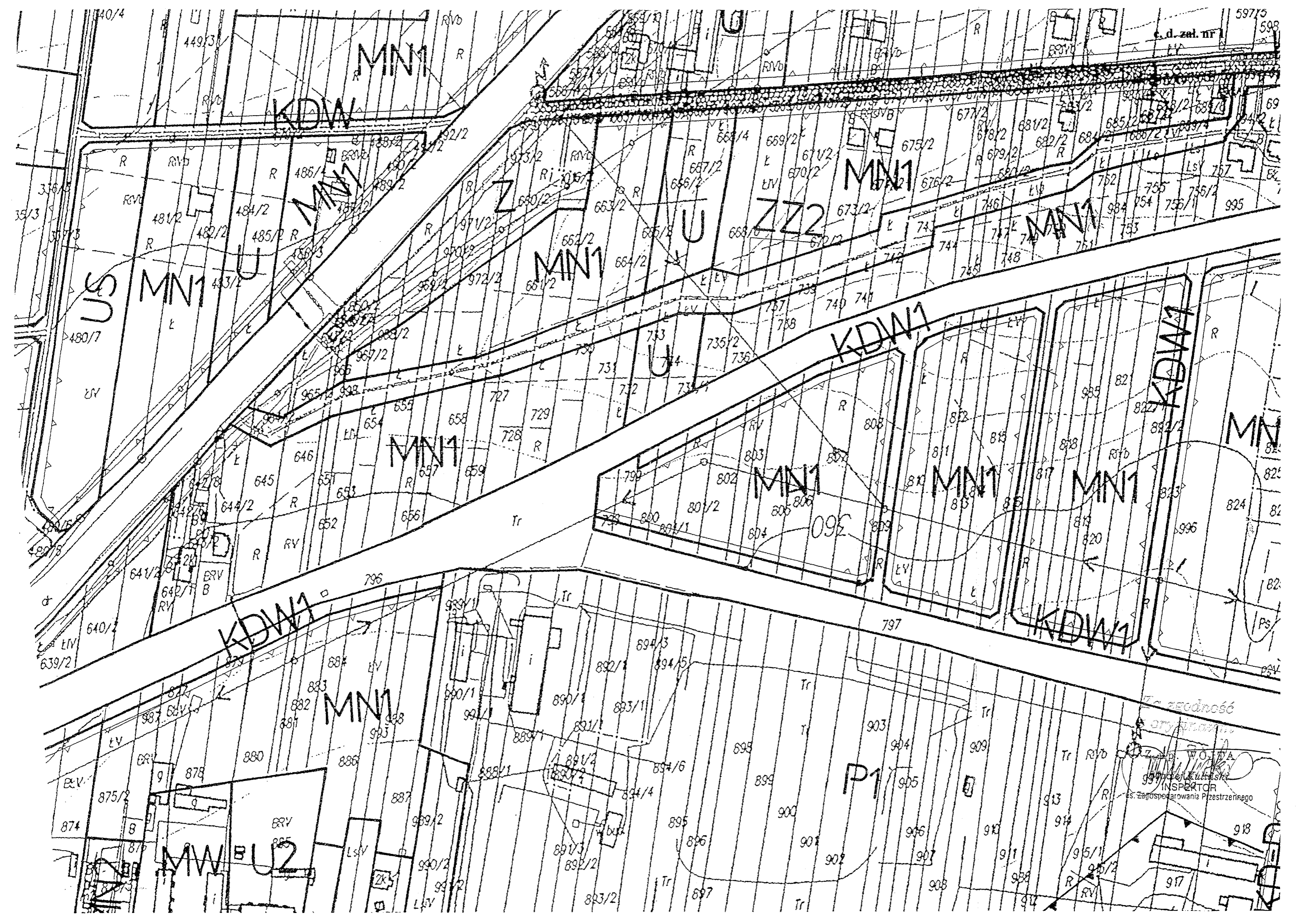
Zołozona w roku 1997r. przez :

kumentacyjno-Geodezyjnych "GEO-POMIAR"
w KIELCACH

ZAKŁCNIK DO DECYZJI O ŚRODOWISKOWYCH
UHARUNKOWANIACH 2600Y NA REALIZACJĘ
PRZEDSIĘWZIĘCIA NR 8/2007 Z DNIA 03.08.2007 R.
ZNAK: BOS. 7024/S.V./8/2007



Z. P. WÓJTA
Bogdan Chabik
D. Kłobonik
Ref. Zarządowa i Obszar Środowisko



Znak: BOR-7635/197/2007

Zagnańsk, dn. 15 czerwca 2007r.

DECYZJA
o zezwoleniu na usunięcie drzew

Na podstawie art. 83 ust. 1 i art. 86 ust. 1 pkt. 4, 5 i 9 ustawy z dnia 16 kwietnia 2004 roku o ochronie przyrody (Dz.U. z 2004 roku Nr 92 poz. 880 z późn. zm.) oraz art. 104 i art. 107 ustawy z dnia 14 czerwca 1960r. – Kodeks postępowania administracyjnego (tekst jedn. Dz. U. z 2000 Nr 98, poz. 1071 z późn. zm.) - po rozpatrzeniu wniosku Zakładu Projektowo – Usługowego „POL – WOD” Jerzy Polit., ul. Warszawska 346, 25 – 541 Kielce, dot. wydania zezwolenia na usunięcie drzew i krzewów w msc. Kajetanów Dolny, obręb Kajetanów.

orzekam

1. Zezwolić na usunięcie drzew i krzewów:
 - gatunek leszczyna – szt. 1 o powierzchni 10 m², rosnącej na działce nr 794/1,
 - gatunek lipa – szt. 1 o obwodzie pnia mierzonego na wysokości 130 cm wynoszącym 79 cm, rosnącej na działce nr 445/32,
 - gatunek leszczyna – szt. 1 o powierzchni 0,5 m², rosnącej na działce nr 445/32,
 - gatunek leszczyna – szt. 1 o powierzchni 2,5 m², rosnącej na działce nr 487/2,
 - gatunek brzoza – szt. 4 o obwodzie pni mierzonych na wysokości 130 cm wynoszących: 2x26 cm i 2x22 cm, rosnących na działce nr 362/16,
 - gatunek brzoza – szt. 10 o obwodzie pni mierzonych na wysokości 130 cm wynoszących: 22 cm, 26 cm, 2x29 cm, 32 cm, 2x35 cm, 38 cm, 48 cm, 60 cm rosnących na działce nr 362/17,
 - gatunek topola – szt. 2 o obwodzie pni mierzonych na wysokości 130 cm wynoszących: 32 cm i 38 cm, rosnących na działce nr 362/17,
 - gatunek jodła – szt.1 o obwodzie pnia mierzonego na wysokości 130 cm wynoszącego 29 cm, rosnących na działce nr 362/17,
 - gatunek jodła – szt.3 o obwodzie pni mierzonych na wysokości 130 cm wynoszących: 26 cm, 29 cm, 35 cm rosnących na działce nr 294/3,
 - gatunek jesion – szt. 4 o obwodzie pni mierzonych na wysokości 130 cm wynoszących: 15 cm, 35 cm, 38 cm, 120 cm rosnących na działce nr 294/3,
 - gatunek jodła – szt.7 o obwodzie pnia mierzonego na wysokości 130 cm wynoszącego 10 cm, 2x13, 2x16cm, 22 cm, 26 cm rosnącego na działce nr 363/2.
2. Nie naliczać opłat za usunięcie w/w drzew.

Uzasadnienie

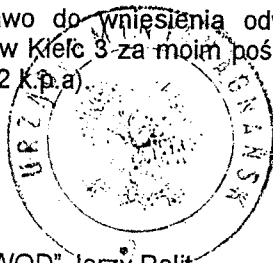
Wnioskodawca Zakład Projektowo – Usługowy „POL – WOD” Jerzy Polit wniósł o udzielenie zezwolenia na usunięcie w/w drzew i krzewów rosnących na wyżej wymienionych działkach, które są w bliskiej odległości od budynków mieszkalnych, dodatkowo kolidują z trasą projektowanej kanalizacji sanitarnej w msc. Kajetanów Dolny. Ponadto drzewa te i krzewy to samosiejki. Niektóre z nich są spróchniałe i uschnięte, stanowią bezpośrednie zagrożenie dla ludzi i ruchu drogowego – w związku z czym należało orzec jak w sentencji.

POUCZENIE

Od niniejszej decyzji służy prawo do wniesienia odwołania do Samorządowego Kolegium Odwoławczego w Kielcach - Al. IX Wieków Kielce 3-za moim pośrednictwem w okresie 14 dni od daty jej otrzymania (art. 127 § 1 i 2 i art. 129 § 1 i 2 k.p.a).

Otrzymują :

- Zakład Projektowo – Usługowy „POL – WOD” Jerzy Polit
ul. Warszawska 346, 25 – 541 Kielce
- a/a



Złp. WÓJTA
Bogdan Chabik
p.o. Kierownika
Ref. Budownictwa i Ochrony Środowiska

URZĄD GMINY
26-050 Zagnańsk
ul. Spacerowa 8
tel. 300-15-95 fax 300-13-73

Zagnańsk, dnia 2 listopada 2007 roku

Znak: BIK – 2211/KD/11/2007


Zakład Projektowo – Usługowy „POL – WOD”
Jerzy Polit
ul. Kościuszki 11/p 125
25 – 310 Kielce

Urząd Gminy w Zagnańsku w odpowiedzi na pismo z dnia 24 października 2007 roku w sprawie podłączenia zakładu KH KIPPER Sp. z o. o. położonego w miejscowości Kajetanów do przyszłego systemu kanalizacji sanitarnej uprzejmie informuje że nie wyraża zgody na doprojektowanie systemu kanalizacji sanitarnej w ramach zleconego zadania.

Nadmieniamy, że Gmina nie opracowuje dokumentacji technicznych dla firm prywatnych. Informujemy również że wyrażamy zgodę na podłączenie się Firmy KH KIPPER do planowanej sieci kanalizacyjnej po opracowaniu projektu technicznego przyłącza zgodnie z warunkami wydanymi przez Wodociągi Kieleckie oraz przepisami obowiązującymi w tym zakresie.

W związku z powyższym oczekujemy od Pana firmy o jak najszybsze złożenie kompletnej dokumentacji dot. kanalizacji sanitarnej w msc. Kajetanów – Dolny do tutejszego Urzędu Gminy.

Z poważaniem,


Jerzy Polit
Wodociągi Kieleckie
Sekcja Inżynieria Gminy

Przygotował: K. Jończyk
Zagnańsk, dn. 30.10.2007r.



REJONOWY ZAKŁAD ENERGETYCZNY KIELCE

ZEORK S.A.
KRS 0000042196
Sąd Rejonowy w Kielcach

ul. Sandomierska 105
25-224 Kielce
tel. 041 349 12 00
fax 041 344 93 75

L.dz. R2/TU/1293/07

Kielce dnia 16-04-2007

URZĄD GMINY w ZAGNAŃSKU

Wpłynęło dnia 20.04.2007

Nr 2079/07

Podpis

UŚ zagnańsk

Zagnańsk

ul./os. Spacerowa 8

26-050 Zagnańsk

Warunki przyłączenia do sieci niskiego napięcia

W nawiązaniu do wniosku z dnia 13-04-2007 L.dz. R2/TU/1293/07 określamy warunki przyłączenia dla: pompownia PD-1A w m. Kajetanów Dolny na moc przyłączeniową 9kW.

1. Miejscem przyłączenia będzie: istniejący słup linii nn nr 11.
2. Odbiorca zostanie zakwalifikowany do V grupy przyłączeniowej.
3. Miejscem dostarczania energii elektrycznej będą: zaciski na listwie zaciskowej w kierunku instalacji odbiorczej.
4. Połączenie z siecią instalacji objętej wnioskiem należy wykonać: przyłączem AsXS_n 4x16 mm; złącze pomiarowe zabudować na żerdzi istn. słupa;
5. W związku z przyłączeniem należy wykonać następujące prace w sieci: wymienić istn. przewody AL2x25mm na odcinku od słupa nr 10 do słupa nr 11 na ASXS_n 4x50mm.
6. Układ pomiarowo - rozliczeniowy (miejsce zainstalowania i inne wymagania): bezpośredni 230/400V na tablicy TL-3/f w złączu pomiarowym.
7. Zabezpieczenia główne typu np.: trójfazowy wyłącznik nadmiarowo-prądowy o prądzie znamionowym: 20A należy zainstalować: w złączu pomiarowym.
8. Wymagany stopień skompensowania mocy bierniej $\tan \varphi = 0,4$
9. Sieć niskiego napięcia zasilana ze stacji: 845 WIŚNIOŹKA pracującej w układzie TN-C.
10. Warunki przyłączenia ważne są 2 lata od dnia ich określenia.
11. Zasady realizacji warunków oraz projektowany koszt wykonania przyłączenia określony zostanie w umowie o przyłączenie.
12. Prace związane z wykonaniem przyłącza będą realizowane przez ZEORK S.A. na zasadach określonych w umowie o przyłączenie, której projekt załączamy do niniejszych warunków.
13. Na powyższe prace należy opracować projekt techniczny i przed realizacją uzgodnić w RZE Kielce. Anuluje się WP 522/07 a opłatę 146,40zł przenosi na niniejsze WP.

Opracował: Sot Robert

Załącznik: Projekt umowy o przyłączenie.

Za powyższe warunki przyłączenia pobrano przedpłatę w wysokości 146,40 zł, która przy realizacji przyłączenia do sieci zostanie zaliczona na poczet należności za przyłączenie.

podstawa: "Taryfa dla energii elektrycznej" zatwierdzona decyzją Nr DTA-4211-50(12)/2006/1332/VIII/JS z dnia 15.12.2006 przez Prezesa Urzędu Regulacji Energetyki i na podst. Uchwały Nr 351/2006/V Zarządu ZEORK S.A. z dn. 21.12.2006 obowiązującej począwszy od dnia 01.01.2007.

Zatwierdził:
Z up. DYREKTORA RZE Kielce
KIEROWNIK
Oddziału Urządzeń Sieciowych

mgr inż. Tomasz Szwejca



L.dz. R2/TU/2886/09

PGE ZEORK Dystrybucja Sp. z o.o.
Rejonowy Zakład Energetyczny Kielce
ul. Sandomierska 105 25-324 Kielce
Tel.: (+48 41) 349-12-00 centrala
Faks: (+48 41) 344-93-75

Kielce dnia 2009-04-22

UG zagnańsk
Zagnańsk
ul./os.Spacerowa 8
26-050 Zagnańsk

Warunki przyłączenia do sieci niskiego napięcia

W nawiązaniu do wniosku z dnia 2009-04-17 L.dz. R2/TU/2886/09 określamy warunki przyłączenia dla: pompownia PD-1A w m. Kajetanów Dolny na moc przyłączeniową 9kW.

1. Miejszem przyłączenia będzie:
istniejący słup linii nn nr 11.
2. Odbiorca zostanie zakwalifikowany do V grupy przyłączeniowej.
3. Miejszem dostarczania energii elektrycznej będą:
zaciski prądowe na wyjściu przewodów od zabezpieczenia w złączu w kierunku instalacji odbiorcy.
4. Połączenie z siecią instalacji objętej wnioskiem należy wykonać:
przyłączem AsXSn 4x16 mm;
złącze pomiarowe zabudować na żerdzi istn. słupa;
5. W związku z przyłączeniem należy wykonać następujące prace w sieci:
wymienić istn. przewody AL2x25mm na odcinku od słupa nr 10 do słupa nr 11 na ASXSn 4x50mm.
6. Układ pomiarowo - rozliczeniowy (miejsce zainstalowania i inne wymagania):
bezpośredni 230/400V na tablicy TL-3/f w złączu pomiarowym.
7. Zabezpieczenia główne typu np.: trójfazowy wyłącznik nadmiarowo-prądowy
o prądzie znamionowym: 20A
należy zainstalować: w złączu pomiarowym.
8. Wymagany stopień skompensowania mocy biernej tg $\varphi=0,4$.
9. Sieć niskiego napięcia zasilana ze stacji: 845 WIŚNIOŹKA pracującej w układzie TN-C.
10. Warunki przyłączenia ważne są 2 lata od dnia ich określenia.
11. Zasady realizacji warunków oraz projektowany koszt wykonania przyłączenia określony zostanie w umowie o przyłączenie.
12. Prace związane z wykonaniem przyłącza będą realizowane przez PGE ZEORK Dystrybucja Sp. z o.o. na zasadach określonych w umowie o przyłączenie, której projekt załączamy do niniejszych warunków.
13. Niniejsze WP stanowią aneks do WP 1293/07 z dn. 16-04-2007. Wniesiona przedpłata za powyższe warunki nie podlega odliczeniu.

Opracował: Sot Robert

Załącznik: Projekt umowy o przyłączenie.

Zatwierdził:

PGE ZEORK Dystrybucja Sp. z o.o.
Rejonowy Zakład Energetyczny Kielce
z up. Dystrybucja
Kierownik Oddziału Urzędzeń Sieciowych
Włódek Piachta

Zagnańsk, dn. 23 kwietnia 2009 r.

Znak: BGK.7040 /5 / U-Zjazdy/ 2009

**Zakład Projektowo – Usługowy
„POL –WOD” Jerzy Polit
ul. Warszawska 346
25 – 414 Kielce**

**Dotyczy uzgodnienia budowy zjazdu z drogi (dz. nr ew.370/3) na działki
o nr ew. 291/2,292/3 i 293/3 w miejscowości Kajetanów, Gmina
Zagnańsk.**

Investor – Wodociągi Kieleckie Spółka z o. o, ul. Krakowska 64, 25 – 701 Kielce.

Urząd Gminy w Zagnańsku uzgadnia pozytywnie Projekt dot. **budowy zjazdu do przepompowni ścieków z drogi gminnej nr ewid.gr.370/3 na działki jak wyżej w miejscowości Kajetanów.**

Zjazd należy wykonać zgodnie z przepisami ustawy Prawa budowlanego, wiedzą i sztuką budowlaną w tym zakresie.

Wykonawca robót zgodnie z art.40 ustawy o drogach publicznych, winien uzyskać z Urzędu Gminy w Zagnańsku pozwolenie na zajęcie pasa drogowego i prowadzenie robót w jego obrębie przed przystąpieniem do prac.

Z up. WÓJTA GMINY

Mirosław Gazecki
Z-ca Wójta Gminy



Krzysztof Strzelczyk
z-ca Dyrektora
Oddziału w Kielcach

MB
21.04.09

URZĄD GMINY w ZAGNAŃSKU
Wpłynęło dnia *21.04.2009*
Nr *21504* Załącznik
Podpis *[Signature]*

Urząd Gminy w Zagnańsku
26-050 Zagnańsk
Ul. Spacerowa 8

GDDKiA/Ki-P-3-ed-2200-A-15/09
Kielce 2009.04.17

Generalny Dyrektor Dróg Krajowych i Autostrad – Skarb Państwa, adres do doręczeń: Oddział w Kielcach, wyraża zgodę na dysponowanie na cele budowlane w rozumieniu ustawy z dnia 7 lipca 1994 r. – Prawo budowlane, przyległą do działki nr 370/3 częścią nieruchomości, położonej w obrębie Kajetanów, oznaczonej numerem 1024/24 i działką nr 1024/23, celem wybudowania kanalizacji sanitarnej wraz z pompownią, która będzie umożliwiła odprowadzenie ścieków socjalno-bytowych z obszaru leżącego pomiędzy drogą krajową nr 73 i S7.

GENERALNY DYREKTOR
DRÓG KRAJOWYCH I AUTOSTRAD
z upoważnienia
[Signature]
mgr inż. Krzysztof Strzelczyk
Z-CIA DYREKTORA ODDZIAŁU W KIELCACH


WODOCIĄGI KIELECKIE Sp. z o.o.

ul. Krakowska 64, 25-701 Kielce

tel.: +48 41 36 531 00, fax: +48 41 34 552 20;

e-mail: wodkiel@wod-kiel.com.pl

REGON 290856791

NIP 959 116 49 32

Sąd Rejonowy w Kielcach X Wydział Gospodarczy KRS 0000147680 Kapitał zakładowy: 56 000 000 zł

Kielce 26-05-2008

TT-U / 2897 / 1099 / 08

 Zakład Projektowo-Usługowy
 "POL-WOD" Jerzy Polit
 ul. Warszawska 346
 25-414 Kielce

"Wodociągi Kieleckie" Spółka z o.o. uzgadnia Projekt Budowlany kanalizacji sanitarnej; rurociągi tłoczne z rur PE-110/6,6mm i grawitacyjne z rur PVC-250/7,4mm, PVC-200/6,6mm (SN 12) w miejscowości Kajetanów Dolny, gm. Zagnańsk, pod następującymi warunkami:

 Inwestor: Gmina Zagnańsk
 =====

1. Na realizację inwestycji inwestor obowiązany jest posiadać pozwolenie na budowę wydane przez właściwy urząd.
2. Przed rozpoczęciem prac uprawniony wykonawca obowiązany jest przedłożyć w "Wodociągach Kieleckich" zgłoszenie przystąpienia do robót. Do zgłoszenia należy dołączyć prawomocne pozwolenie na budowę kanału sanitarnego.
3. Dopuszcza się realizację kanału głównego łącznie z przyłączami kanalizacji sanitarnej (na odcinku od sieci ulicznej do granicy działki), pod warunkiem wykonania tego fragmentu przykanalika przez wykonawcę kanału głównego i objęcie go pełną gwarancją. Realizacja pozostałego odcinka przykanalika będzie możliwa po odbiorze końcowym kanału sanitarnego.
4. Wykonany kanał grawitacyjny i rurociąg tłoczny należy przed zasypaniem wykopów sukcesywnie zgłaszać do przeglądów technicznych dokonywanych przez pracowników "Wodociągów Kieleckich".
5. Rurociągi tłoczne PE należy wykonywać za pomocą zgrzewarki z rejestracją parametrów zgrzewania. Do zmiany kierunków trasy rurociągów należy stosować łuki fabrycznie gięte (nie montować łuków segmentowych wykonanych warsztatowo).
6. Zaprojektowane kaskady zewnętrzne i trójniki redukcyjne dla podłączeń przyłączy należy wykonać/zamontować w trakcie budowy kanałów. Układy spadowe wykonać w obudowie betonowej.
7. Montaż przewodów KS w rurach ochronnych oraz próby szczelności poszczególnych odcinków sieci kanalizacyjnych należy wykonać przy udziale przedstawiciela Wydziału Sieci Kanalizacyjnej i Przepompowni Ścieków "Wodociągów Kieleckich", tel. (041) 36-15-148; 36-15-149.
8. Odbiór robót ulegających zakryciu, a w szczególności odbiór podbudów i obsypki oraz ich stopnia zagęszczenia według próby Proctora, należy potwierdzić wpisem do dziennika budowy.
9. Do odbioru technicznego należy przedłożyć pełną inwentaryzację geodezyjną powykonawczą oraz protokół szczelności z prób (z wynikiem pozytywnym) na eksfiltrację kanalizacji sanitarnej ze studniami. W inwentaryzacji należy podać parametry oraz rzędne wierzchu rur ochronnych.

10. Lokalizację studni rewizyjnych należy oznakować w terenie tabliczkami z literą "K" i domiarami do punktów stałych.
11. Przy realizacji inwestycji studzienki kanalizacyjne na sieci należy wykonać szczelne, aby ścieki deszczowe nie wpływały do kanalizacji sanitarnej.
12. Zaleca się okresowe czyszczenie kanałów, w których prędkość przepływu jest mniejsza niż prędkość samooczyszczania.
13. Inwestor winien przekazać zrealizowany system kanalizacji sanitarnej w dzierżawę "Wodociągów Kieleckim".
14. Uzgodnienie jest ważne dwa lata.

Zgodnie z wydanymi warunkami technicznymi do "Wodociągów Kieleckich" należy przedłożyć dokumentację na pompownię PD-1A w msc. Kajetanów Dolny, gm. Zagnańsk.

Do dokumentacji nie dołączono oryginału zgód właścicieli posesji (na których będzie wykonana kanalizacja) w zakresie udostępnienia dojazdu do kanału w celu prowadzenia bieżących prac eksploatacyjnych i usuwania awarii.

Przed oddaniem przedmiotowej sieci kanalizacji sanitarnej do eksploatacji "Wodociągów Kieleckich" Inwestor winien dostarczyć oryginał zgód o treści podanej na druku O/Z.

Do wiadomości:

-
1. Urząd Gminy Zagnańsk
26-050 Zagnańsk, ul. Spacerowa 8.
 2. TK w/m
 3. TI w/m
 4. TGT w/m
 5. a/a

D Y R E K T O R
ds. Produkcyjno-Handlowych
mgr Jerzy Borończyk



WODOCIĄGI KIELECKIE Sp. z o.o.

ul. Krakowska 64, 25-701 Kielce

tel.: +48 41 36 531 00, fax: +48 41 34 552 20;

e-mail: wodkiel@wod-kiel.com.pl

REGON 290856791

NIP 959 116 49 32

Zał. nr 11

Sąd Rejonowy w Kielcach X Wydział Gospodarczy KRS 0000147680

Kapitał zakładowy: 56 000 000 zł

Kielce 06-05-2009

TID-U / 1850 / 1047 / 09

Zakład Projektowo-Usługowy
"POL-WOD" Jerzy Polit
ul. Warszawska 346
25-414 Kielce

"Wodociągi Kieleckie" Spółka z o.o. uzgadnia Projekt Budowlany pn. "Sieć kanalizacji sanitarnej wraz z przyłączami i obiektami towarzyszącymi w msc. Kajetanów Dolny, gm. Zagnańsk", w zakresie:
- pompowni ścieków PD-1A w msc. Kajetanów Dolny - zasilanie energetyczne, instalacje elektryczne, monitoring, konstrukcja;
- sieci wodociągowej z rur PE-12x11,4mm wraz z przyłączem wody z rur \varnothing 80mm żel.sfer. do pompowni ścieków PD-1A w msc. Kajetanów Dolny pod następującymi warunkami:

Inwestor: Urząd Gminy Zagnańsk

1. Na realizację inwestycji inwestor winien posiadać pozwolenie na budowę wydane przez właściwy urząd.
2. Przed rozpoczęciem prac uprawniony wykonawca powinien przedłożyć w "Wodociągach Kieleckich" zgłoszenie przystąpienia do robót. Do zgłoszenia należy dołączyć prawomocne pozwolenie na budowę.
3. Realizacja wodociągu będzie możliwa po odbiorze technicznym wodociągu PE-125mm dla miejscowości Kajetanów i Wiśniówka.
4. Wszystkie elementy w pompowni, drabiny zejściowe w zbiornikach retencyjnych oraz element płytowy zasuw nożowych wykonać ze stali kwasoodpornej.
5. Wykonane obiekty i uzbrojenie przed zasypaniem wykopów należy sukcesywnie zgłaszać do przeglądów technicznych dokonywanych przez pracowników "Wodociągów Kieleckich".
6. Do odbioru technicznego należy przedłożyć pełną inwentaryzację geodezyjną powykonawczą.
7. Inwestor winien przekazać zrealizowaną pompownię i wodociąg w dzierżawę "Wodociągom Kieleckim".
8. Uzgodnienie jest ważne trzy lata.

Do wiadomości :

=====

1. HM w/m
2. TW
3. a/a

DYREKTOR
dz. Techniczne-Exploatacyjnych

mgr inż. Marek Banasik