

Uchwała Nr 102/2011
Rady Gminy w Zagnańsku
z dnia 26 października 2011 r.

w sprawie nadania nazwy ulic drogom wewnętrznym

Na podstawie art. 18 ust. 2 pkt. 13 Ustawy z dnia 8 marca 1990 roku o samorządzie gminnym /t.j. z 2001 roku Dz. U. Nr 142 poz. 1591 z późn. zm./ Rada Gminy w Zagnańsku uchwala, co następuje:

§ 1

1. Nadaje się nazwę ul. Zagórska drodze wewnętrznej położonej w miejscowości Jaworze, obręb geodezyjny Zagnańsk oznaczonej w ewidencji gruntów jako działka nr ewid. 801/3 i część działek oznaczonych nr ewid. 766 i 801/2 stanowiących własność Gminy Zagnańsk.
2. Nadaje się nazwę ul. Wiosenna drodze wewnętrznej położonej w miejscowości Siodła, obręb geodezyjny Jaworze oznaczonej w ewidencji gruntów jako działki nr ewid. 164/3, 162/4, 161/1, 160/1, 159/1, 158/1, 157/1, 156/4, 155/8, 154/9, 152/1, 151/1, 150/3, 149/1, 148/1, 147/2, 146/1, 145/3, 144/3, 143/3, 143/5, 429, 288/3, 288/5, 364/1, 289/1, 290/1, 294/1, 295/1, 298/1, 299/1, 300/1, 301/4, 301/5, 302/3, 303/1, 304/13, 304/11, 281, 304/1, 306/4, 306/12, 307/5, 309/3, 310/1, 311/1 oraz część działki 312/1 stanowiące własność Gminy Zagnańsk.
3. Nadaje się nazwę ul. Bursztynowa drodze wewnętrznej położonej w miejscowości Jaworze, obręb geodezyjny Jaworze oznaczonej w ewidencji gruntów jako działki nr ewid. 86/1, 51/1, 52/1, 54/1, 56/1, 58/1, 60/3, 53/1, 55/3, 57/1, 59/1, 61/3, 65/9, 86/2 stanowiące własność Gminy Zagnańsk.

§ 2

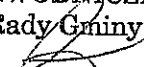
Przebieg dróg, o których mowa w § 1 pkt 1, 2 i 3 określa odpowiednio załącznik Nr 1, załącznik Nr 2, załącznik Nr 3 do uchwały.

§ 3

Wykonanie uchwały powierza się Wójtowi Gminy.

§ 4

Uchwała wchodzi w życie po upływie 14 dni od daty ogłoszenia jej w Dzienniku Urzędowym Województwa Świętokrzyskiego.

PRZEWODNICZĄCY
Rady Gminy

Wojciech Chłopek

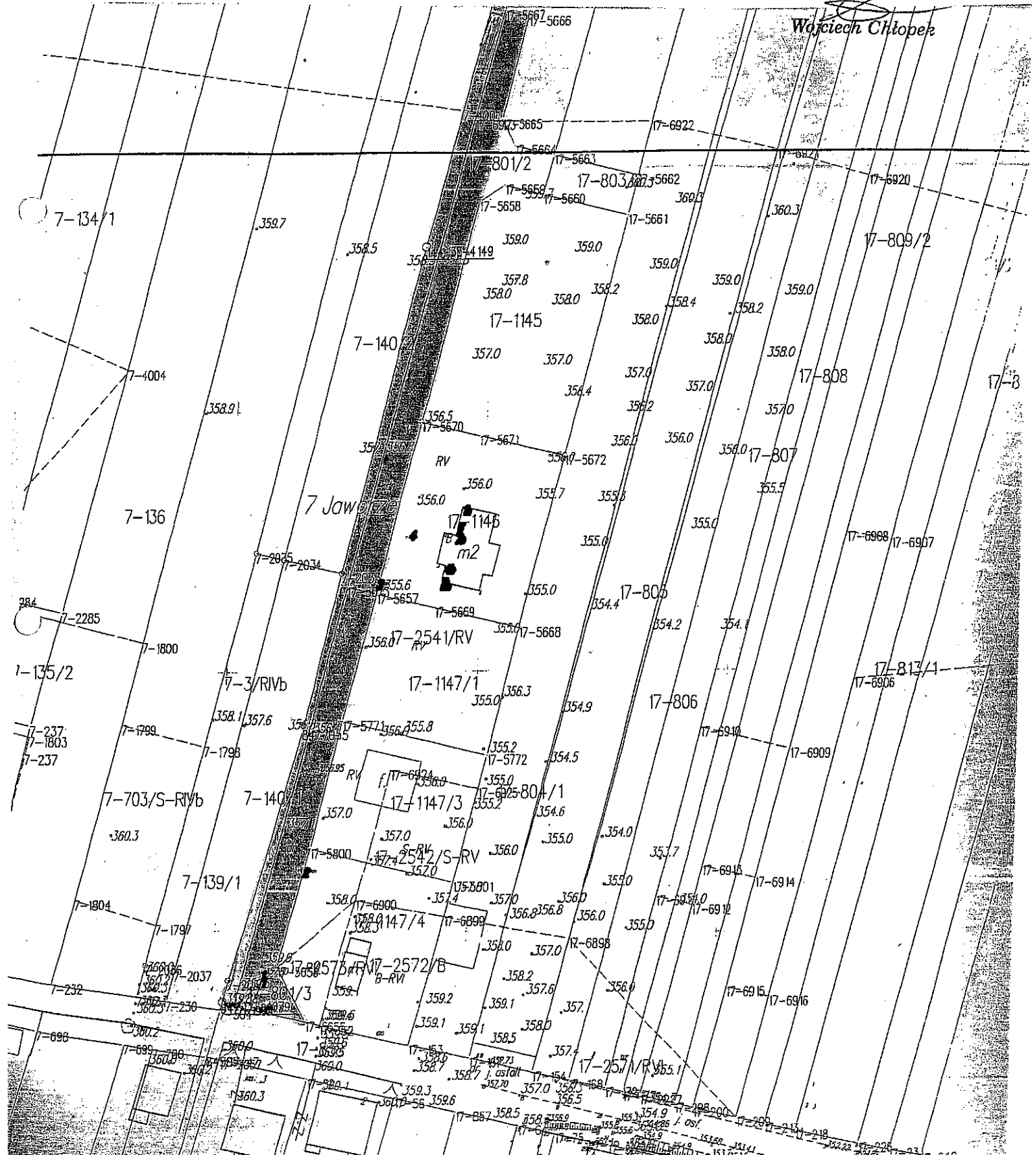
Załącznik Nr 1 do Uchwały Nr **102**.../2011
Rady Gminy w Zagnańsku
z dnia *10.07.2011* 2011r.
w sprawie nadania nazwy ulic drogom wewnętrznym

Fragment mapy obrębu 17 – Zagnańsk
Skala 1:1000

- ul. Zagórska w msc. Jaworze, obręb geodezyjny Zagnańsk

PRZEWODNICZĄCY
Rady Gminy

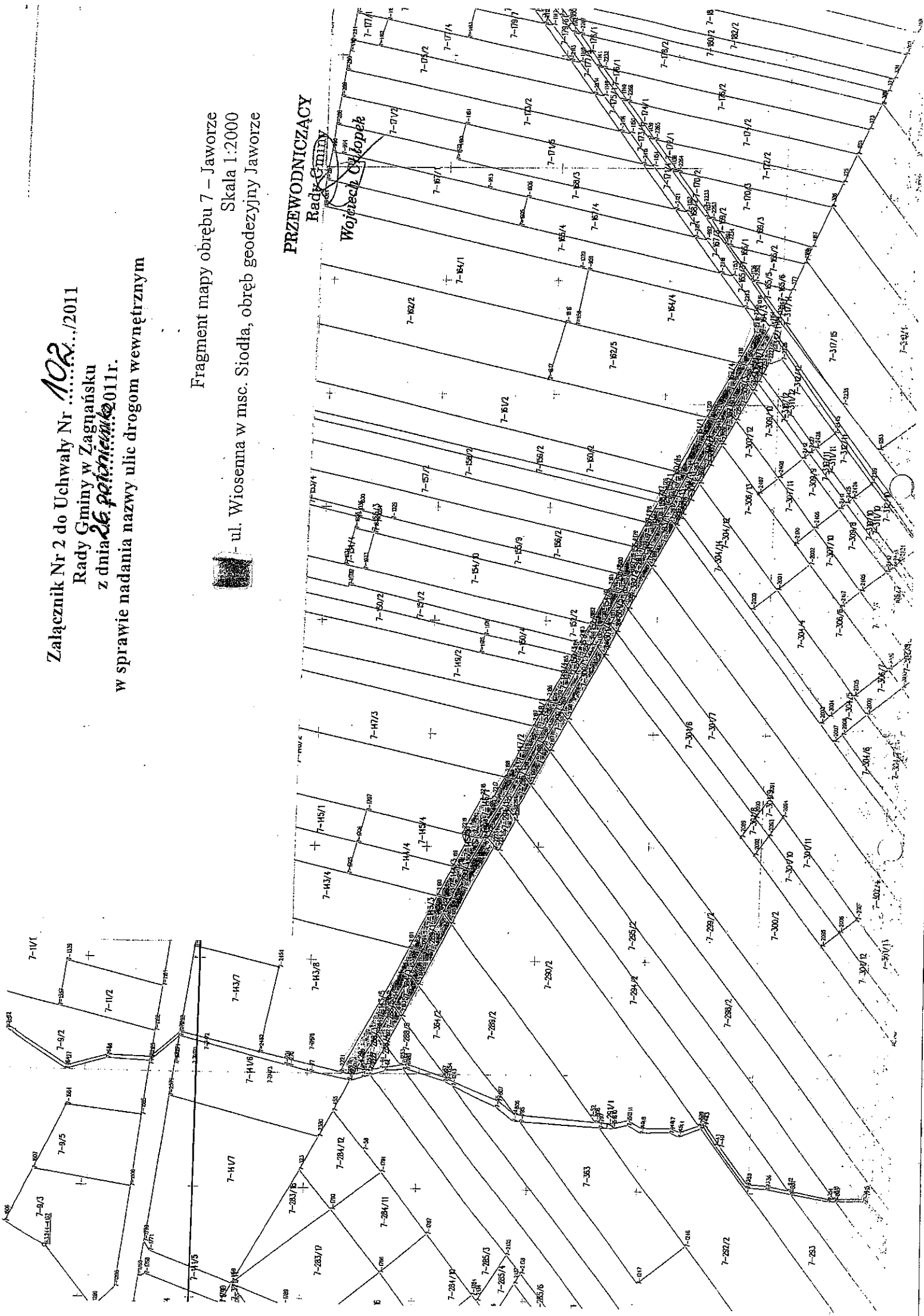
Wojciech Chłopek



Załącznik Nr 2 do Uchwały Nr **102**.../2011
Rady Gminy w Zagnańsku
z dnia **26.10.2011**r.
w sprawie nadania nazwy ulic drogom wewnętrznym

Fragment mapy obrębu 7 – Jaworze
Skala 1:2000
- ul. Wiosenna w msc. Siodła, obręb geodezyjny Jaworze

PRZEWODNICZĄCY
Rady Gminy
Wojciech Cylopek



Załącznik Nr 3 do Uchwały Nr **108**...../2011
Rady Gminy w Zagnańsku
z dnia **20.04.2011** r.
w sprawie nadania nazwy ulic drogom wewnętrznym

Fragm. mapy obrębu 7 – Jaworze
Skala 1:5000
- ul. Bursztynowa w msc. Jaworze, obręb geodezyjny Jaworze

PRZEWODNICZĄCY
Rady Gminy

Wojciech **Wojciech**

