

STADIUM:

**PROJEKT ZAGOSPODAROWANIA TERENU
WYKONANY W CELU ZGŁOSZENIA ROBÓT
NIE WYMAGAJĄCYCH POZWOLENIA
NA BUDOWĘ**

BRANŻA:

PROJEKT ZAGOSPODAROWANIA TERENU
ARCHITEKTURA

ZADANIE:

PROJEKT ZAGOSPODAROWANIA DZIAŁEK
NR 475/7, 481/2, 480/17
POŁOŻONYCH W MIEJSCOWOŚCI ZAGNAŃSK,
GM. ZAGNAŃSK

Adres inwestycji: Zagnańsk , działki nr 475/7, 481/2, 480/17

Inwestor: Gmina Zagnańsk

Adres inwestora: Zagnańsk, ul. Spacerowa 8

Opracował	mgr inż. Anna Kuc		<i>ku</i>
Projektant architektury	mgr inż.arch. Ewa Kosztowniak	Upr. nr KL220/87	<i>ko</i>

wrzesień 2009r.

Zawartość opracowania:

I. Załączniki:

1. KOPIE : UPRAWNIENÍ PROJEKTANTA I ZAŚWIADCZENIE O PRZYNALEŻNOŚCI DO IZBY ARCHITEKTONICZNEJ.
2. OŚWIADCZENIE PROJEKTANTA O POPRAWNYM SPORZĄDZENIU PROJEKTU.

II. Część opisowa:

1. OPIS TECHNICZNY DO PROJEKTU ZAGOSPODAROWANIA TERENU.

III. Część rysunkowa:

Rys. nr 1. PROJEKT ZAGOSPODAROWANIA TERENU.....1:500

Nr ewiden KL-220/87

STWIERDZENIE PRZYGOTOWANIA ZAWODOWEGO
do pełnienia samodzielnych funkcji technicznych w
budownictwie.

Na podstawie § 13 ust. 1 pkt. 1, § 4 ust. 1 i 2, § 7 rozporządzenia Ministra Gospodarki Terenowej i Ochrony Środowiska z dnia 20 lutego 1975 r. w sprawie samodzielnych funkcji technicznych w budownictwie /Dz.U.Nr 8, poz. 46/ stwierdza się, że

OBYWATELKA KOSZTOWNIAK EWA
MAGISTER INŻYNIER ARCHITEKT

urodzona dnia 9 lipca 1956 r. w Kielcach

posiada przygotowanie zawodowe, upoważniające do wykonywania samodzielnej funkcji projektanta w specjalności architektonicznej

OBYWATELKA KOSZTOWNIAK EWA jest upoważniona do:

- 1/ sporządzania projektów w zakresie rozwiązań:
 - a/ architektonicznych wszelkich obiektów budowlanych,
 - b/ konstrukcyjno-budowlanych obiektów budowlanych w budownictwie osób fizycznych z wyłączeniem konstrukcji fundamentów głębokich i trudniejszych konstrukcji statycznie niewyznaczalnych,
- 2/ w budownictwie osób fizycznych do kierowania, nadzorowania i kontrolowania budowy, kierowania i kontrolowania wytwarzania konstrukcyjnych elementów budowlanych oraz oceniania i badania stanu technicznego obiektów budowlanych - z wyłączeniem konstrukcji fundamentów głębokich i trudniejszych konstrukcji statycznie niewyznaczalnych.

Otrzymuje:

Ob. Ewa Kosztowniak
Os. Barwinek 4/10
Kielce



PROWINCYJNY ARCHITEKT WOIEWÓDZKI
DIREKTOR WYDZIAŁU
Kielce



IZBA ARCHITEKTÓW
RZECZYPOSPOLITEJ POLSKIEJ

ŚWIĘTOKRZYSKA OKRĘGOWA IZBA ARCHITEKTÓW

Kielce, dnia 1. 07. 2009 r.

ZAŚWIADCZENIE

Zaświadcza się, że Pani/Pan magister inżynier architekt **Ewa Kosztowniak**
posiadająca/posiadający¹ uprawnienia do pełnienia samodzielnych funkcji technicznych
w budownictwie w specjalności architektonicznej bez ograniczeń nr KL-220/87
z dnia **24.09.1987 r.**
jest wpisana/wpisany na listę członków Świętokrzyskiej Okręgowej Izby Architektów
pod numerem **SW-0034.**



Z upoważnienia
Przewodniczącego Świętokrzyskiej
Okręgowej Rady Izby Architektów
Dorota Paszkowska
Dorota Paszkowska
podpis i pieczęć imienna

Ustala się ważność tego zaświadczenia do 30 września 2009 r.

¹podpisuje: Przewodniczący, Wiceprzewodniczący lub Sekretarz Izby

Kielce wrzesień 2009

Na podstawie art.20 ust.4 – Prawo Budowlane

Oświadczam , że projekt zagospodarowania terenu wykonany w celu zgłoszenia robót nie wymagających pozwolenia na budowę dla działek nr 475/7, 481/2, 480/17 położonych w miejscowości Zagnańsk, gm. Zagnańsk - został sporządzony zgodnie z obowiązującymi przepisami oraz zasadami wiedzy technicznej..

Projektant : mgr inż. arch. Ewa Kosztowniak
uprawnienia nr kl 220/87
wpisany na listę Świętokrzyskiej Okręgowej Izby Architektów
pod numerem sw-0034

podpis:.....

**OPIS TECHNICZNY
DO PROJEKTU ZAGOSPODAROWANIA TERENU
W MIEJSCOWOŚCI ZAGNAŃSK
NR DZIAŁEK 475/7, 481/2, 480/7**

1. Dane ogólne.

Nazwa zadania:

- boisko do piłki nożnej o nawierzchni ze sztucznej trawy na miejscu istniejącego boiska o nawierzchni asfaltowej.

2. Stan istniejący .

Działki przeznaczone pod planowaną inwestycję, położone są na terenie szkoły podstawowej w Zagnańsku. Na przedmiotowym terenie zlokalizowane są:

- szkoła podstawowa z przedszkolem,
- sala gimnastyczna,
- hala sportowa,
- boisko szkolne o nawierzchni asfaltowej
- plac zabaw dla dzieci
- budynek gospodarczy przeznaczony do rozbiórki (decyzja 1480/2009)

Działki posiadają dwa wjazdy na teren szkoły.

Projektowana inwestycja nie będzie zagrażać środowisku wodno-gruntowemu. Teren nie podlega ochronie prawnej w aspekcie ochrony środowiska oraz nie znajduje się na terenach górniczych.

3. Projektowane zagospodarowanie terenu.

Po wizji lokalnej oraz uwzględnieniu przekazanych sugestii i wymagań inwestora, zagospodarowano teren w sposób określony w punkcie 1.

Zakres robót

1. Wykonać frezowanie miejscowe wybrzuszeń oraz wystających krawędzi spękań dylatacyjnych asfaltu.
2. Wykonać fundamenty betonowe o wymiarach dostosowanych do rodzaju osprzętu i zgodnych zaleceniami producentów. W fundamentach osadzić tuleje dla słupków
3. Wzmocnić w miejscach spękań dylatacyjnych asfalt poprzez uzupełnienie tych miejsc masą mieszanki żwiru i granulatu gumowego spojonej poliuretanem i nanoszonej w sposób ręczny.
4. Przed rozpoczęcie układania podbudowy systemowej należy w istniejącym podłożu asfaltowym wykonać otwory o średnicy 30mm na głębokość 35cm w ilości 1 otwór/50m². Otwory te wypełnić podbudową systemową..

5. Na obwodzie całego boiska usunąć stary krawężnik i ułożyć nowy na suchym betonie do wysokości 20 mm nad poziom wykonanej bazy, fazą do boiska z zachowaniem ażurowych przerw co 5 krawężników szerokości 10 mm celem umożliwienia odpływu wody przy obfitych opadach.
6. Na całej powierzchni tak przygotowanego asfaltu wykonać przy pomocy układarki warstwę nośną nawierzchni składającą się z żwiru i granulatu gumowego spojonego lepiszczem poliuretanem o średniej grubości 70 mm stanowiącą elastyczną i przepuszczalną dla wody podbudowę oraz warstwę naprawczą wyrównującą pod nawierzchnie ze sztucznej trawy

Na tak przygotowanej i wyrównanej podbudowie ułożyć nawierzchnie ze sztucznej trawy o wysokości włókna min. 60 mm z wklejeniem linii boisk i zasypaniem piaskiem kwarcowym oraz granulatem gumowym. Układanie trawy winno się odbywać w temperaturze nie niższej niż +10 stopni C.

Nawierzchnia sportowa:

- . nawierzchnia z trawy syntetycznej gr. min. 60mm z zasypką z piasku kwarcowego oraz granulatu gumowego.

Parametry techniczne:

- wysokość włókna – min. 60mm,
- gęstość – 8400 (+/-5%) pęczków/m²
- włókno proste, monofilowe o przekroju łukowatym wzmocnione wtopionym rdzeniem,
- skład chemiczny włókna – polietylen,
- ciężar całkowity nawierzchni min. 2300gr/m²

Nawierzchnia jest przepuszczalna dla wody.

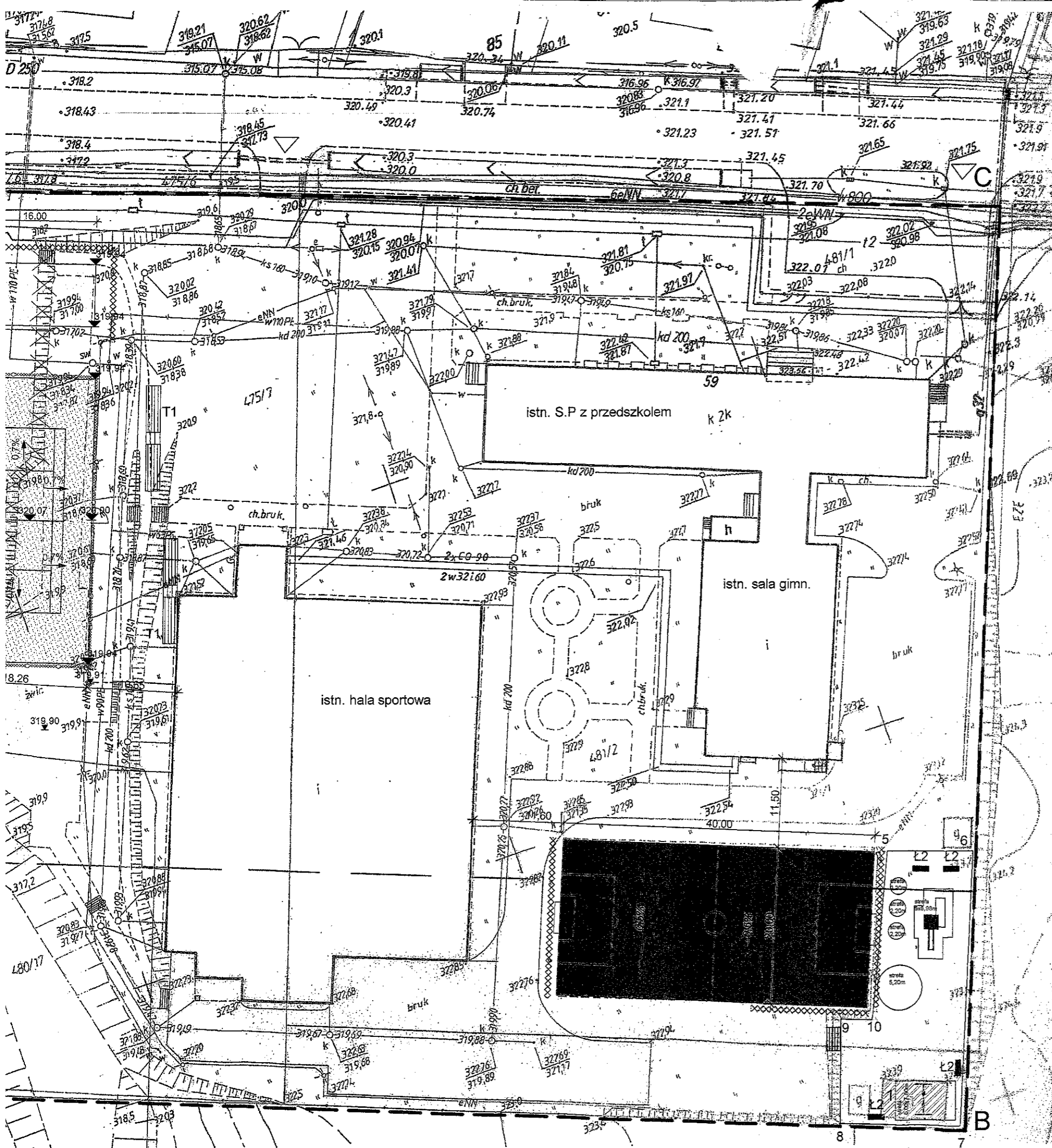
W celu odprowadzenia wody opadowej nawierzchniowej z obszaru boiska do piłki nożnej projektuje się spadek 0,5% płyty boiska.

Boisko wyposażone będzie w dwie bramki do piłki nożnej (zamocowane zgodnie z zaleceniami producenta sprzętu) wraz z siatką.

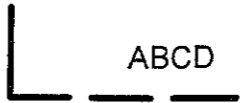










Opracował:

mgr inż. arch. Ewa Kosztowniak





LEGENDA

-  ABCD - GRANICA OBSZARU OBJĘTEGO OPRACOWANIEM
-  - PROJEKTOWANA NAWIERZCHNIA ZE SZTUCZNEJ TRAWY NA ISTNIEJĄCYM BOISKU DO PIŁKI NOŻNEJ O NAWIERZCHNI BETONOWEJ
-  - PIŁKOCHWYTY wg opracowania z 02.2009r.
-  - KORT TENISOWY wg opracowania z 02.2009r.
-  - BOISKO DO PIŁKI SIATKOWEJ PLAŻOWEJ wg opracowania z 02.2009r.
-  5...10 - PLAC ZABAW o pow. 465m2 wg opracowania z 02.2009r.
-  - ISTN. BUD. GOSPODARCZY DO ROZBIÓRKI (NR ZEZWOLENIA 1480/2009)
-  T1 - TRYBUNY DWURZĘDOWE DEMONTOWANE szt.2 wg opracowania z 02.2009r.
-  Ł2 - ŁAWKA Z OPARCIEM szt.4 wg opracowania z 02.2009r.
-  - ISTNIEJĄCE WJAZDY
-  - ISTNIEJĄCE OGRODZENIE

PROJEKT ZAGOSPODAROWANIA TERENU
SKALA 1:500

TEMAT ADRES	PROJEKT ZAGOSPODAROWANIA DZIAŁEK NR 475/7,481/2,480/17 POŁOŻONYCH W MIEJSCOWOŚCI ZAGNAŃSK, GM. ZAGNAŃSK		
TYTUŁ RYSUNKU	PROJEKT ZAGOSPODAROWANIA TERENU		
FAZA	PROJEKT WYKONANY W CELU ZGŁOSZENIA ROBÓT NIE WYMAGAJĄCYCH POZWOLENIA NA BUDOWĘ		
BRANŻA	ARCHITEKTURA	NR UPR.	SKALA 1:500
ORACOWAŁ	mgr inż. Anna Kuc		DATA : 09.2009
PROJEKTANT	mgr inż. Anna Kuc		

Mapa do celów projektowych

Wież : Zagnańsk, ul Turystyczna
cz.dz. Nr 475/7;
cz.dz. Nr 480/17;
cz.dz. Nr 481/1;
cz.dz. Nr 481/2

Gm. : Zagnańsk
Woj. : świętokrzyskie

Obwód : 17 Zagnańsk
Mapa : 143.242.2024 zakres: E-4,5,6;
143.242.2042 zakres: A-4,5,6,7
B-4,5,6,7; C-5,6,7

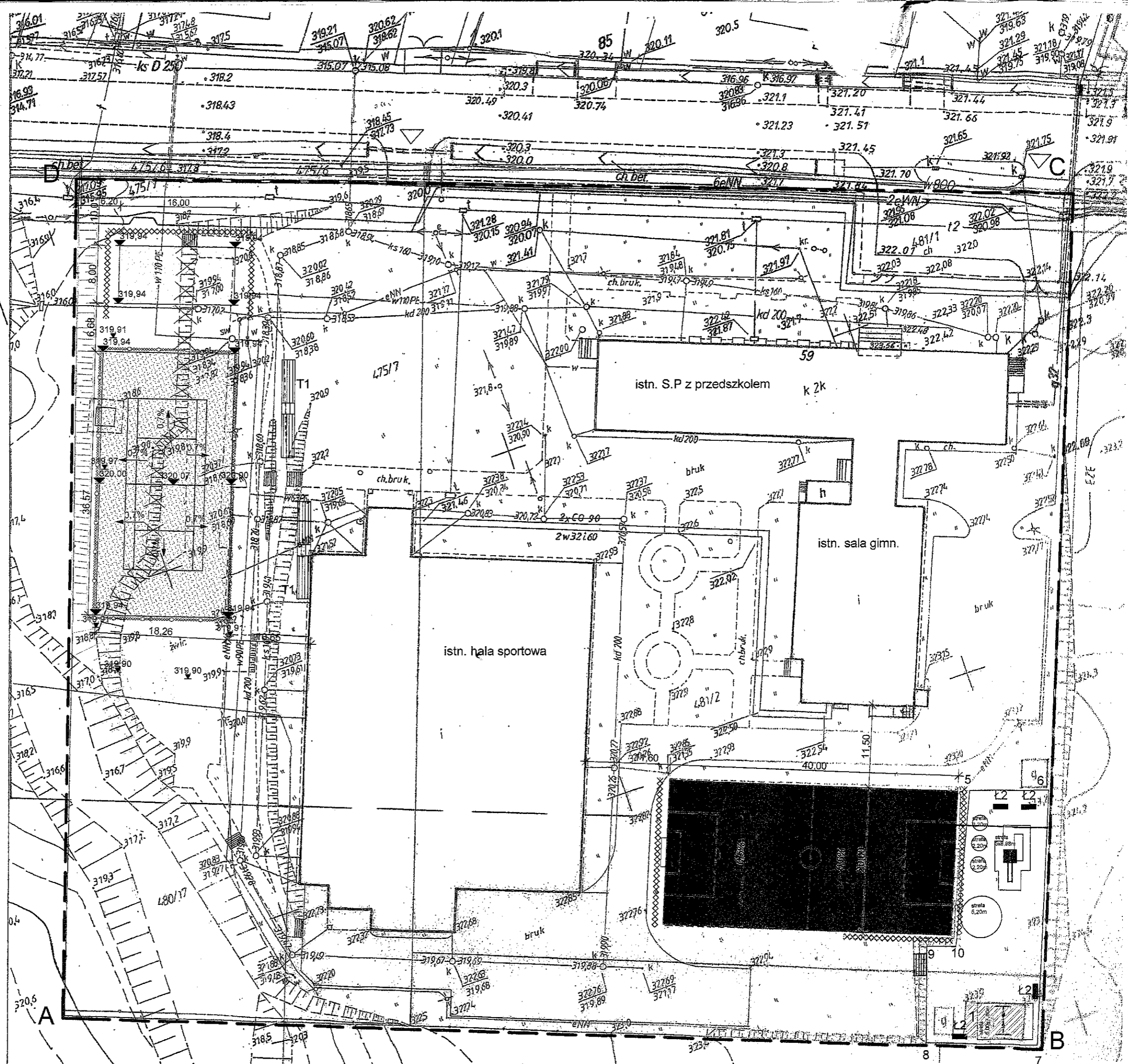
Skala 1: 500

Stan aktualny na dzień 1.10.2008 r.
Granice działek przyjęto z ew. gruntów
Wykonawca :

GEODETA UPRAWNIENY
Nr upraw. 46717
Ryszard Abram
26-097 Samsunów-Piechotne 38A
tel. 300-34-06

Mapa do celów projektowych (Kopie) uchwalony Zarządkiem Rady Gminy i Kartograficznej (obszarze oznaczonym linią według lokalizacji) dokonano aktualizacji mapy zasadniczej. Dokumenty z pomiaru uzupełniającego przyjęto do zasobu ewidencyjnego. Wskazano na ewidencję iowano od nr 156/10/08. Linia jest mapa może służyć do celów projektowych. Wykazuje obiekt / budowlany wymagające pozwolenia na budowę podległe wyliczeniu i inwentaryzacji powykonawczej. Mapa jest jednolitym dokumentem geodezyjnym.

13. LIS. 2008
Starosta
Kierownik Referatu Geodezji i Kartografii
Gielce, dn.
mgr inż. Elżbieta Kunowska



LEG

PRO

TI	AI
TY	RY
F	
BF	
ORA	
PR	