

UCHWAŁA Nr⁸⁴...../2010
Rady Gminy w Zagnańsku
z dnia^{29 kwietnia 2010r.}.....

w sprawie przystąpienia do sporządzenia zmiany Studium uwarunkowań i kierunków zagospodarowania przestrzennego gminy Zagnańsk (uchwalonego Uchwałą Nr 98/99 Rady Gminy w Zagnańsku z dnia 09 grudnia 1999r ze zm.).

Na podstawie art. 18 ust. 2 pkt 15 ustawy z dnia 8 marca 1990 r. o samorządzie gminnym (tekst jednolity Dz. U. Nr z 2001 r. Nr 142, poz. 1591 ze zmianami), art. 9 ust. 1 w związku z art. 27 ustawy z dnia 27 marca 2003 r. o planowaniu i zagospodarowaniu przestrzennym (Dz. U. Nr 80, poz. 717 ze zmianami), Rada Gminy w Zagnańsku uchwała co następuje:

§ 1

1. Przystępuje się do sporządzenia zmiany w Studium uwarunkowań i kierunków zagospodarowania przestrzennego gminy Zagnańsk w obrębie geodezyjnym Samsonów, Kołomań, Zagnańsk dla działek wskazanych w załącznikach graficznych do niniejszej uchwały.
2. Przedmiotem zmiany w Studium będą zagadnienia, o których mowa w art. 10 ustawy o planowaniu i zagospodarowaniu przestrzennym.
3. Załączniki graficzne stanowią integralną część uchwały.

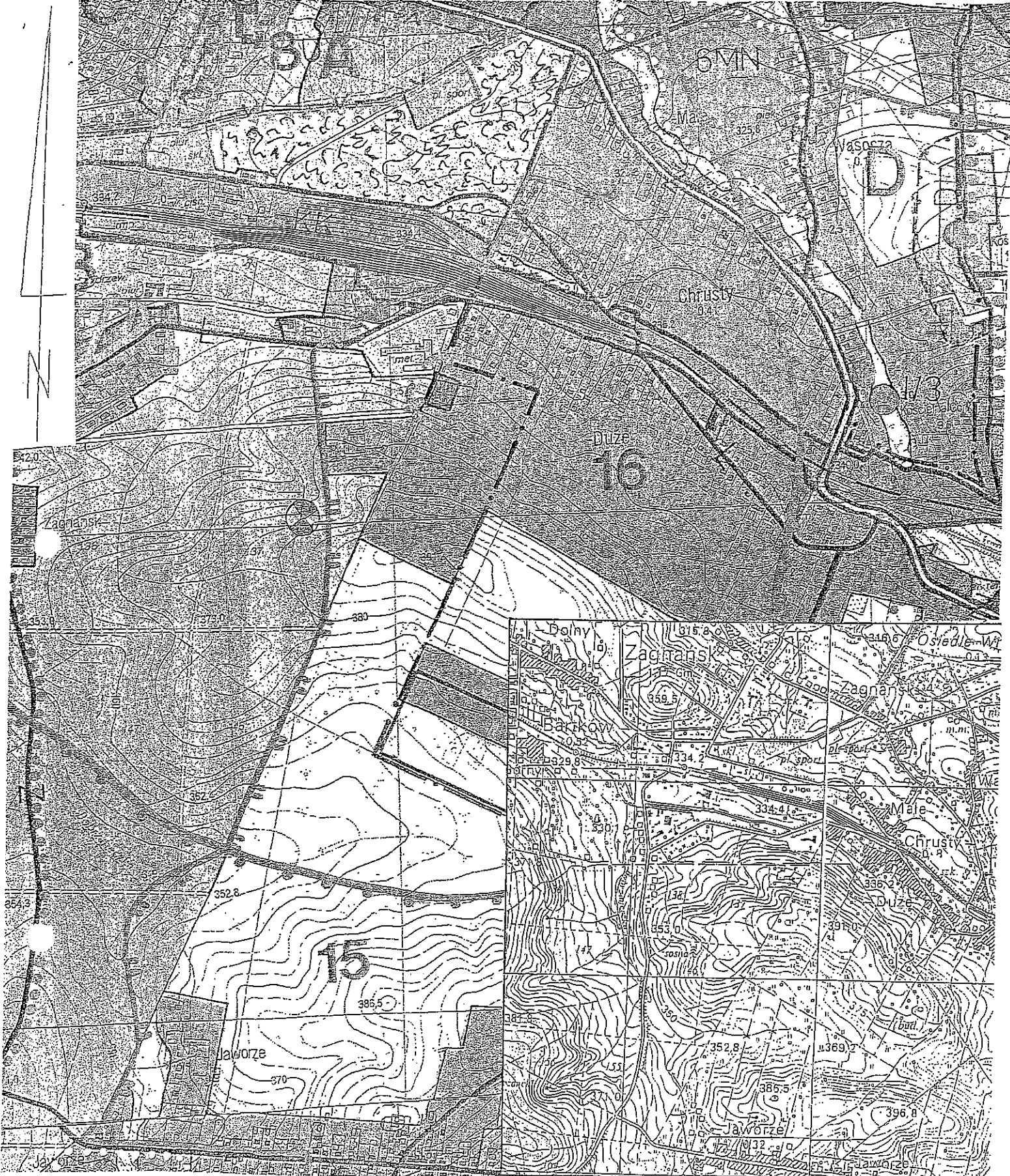
§ 2

Wykonanie uchwały powierza się Wójtowi Gminy Zagnańsk.

§ 3

Uchwała wchodzi w życie z dniem podjęcia i podlega ogłoszeniu na tablicy ogłoszeń Urzędu Gminy w Zagnańsku.

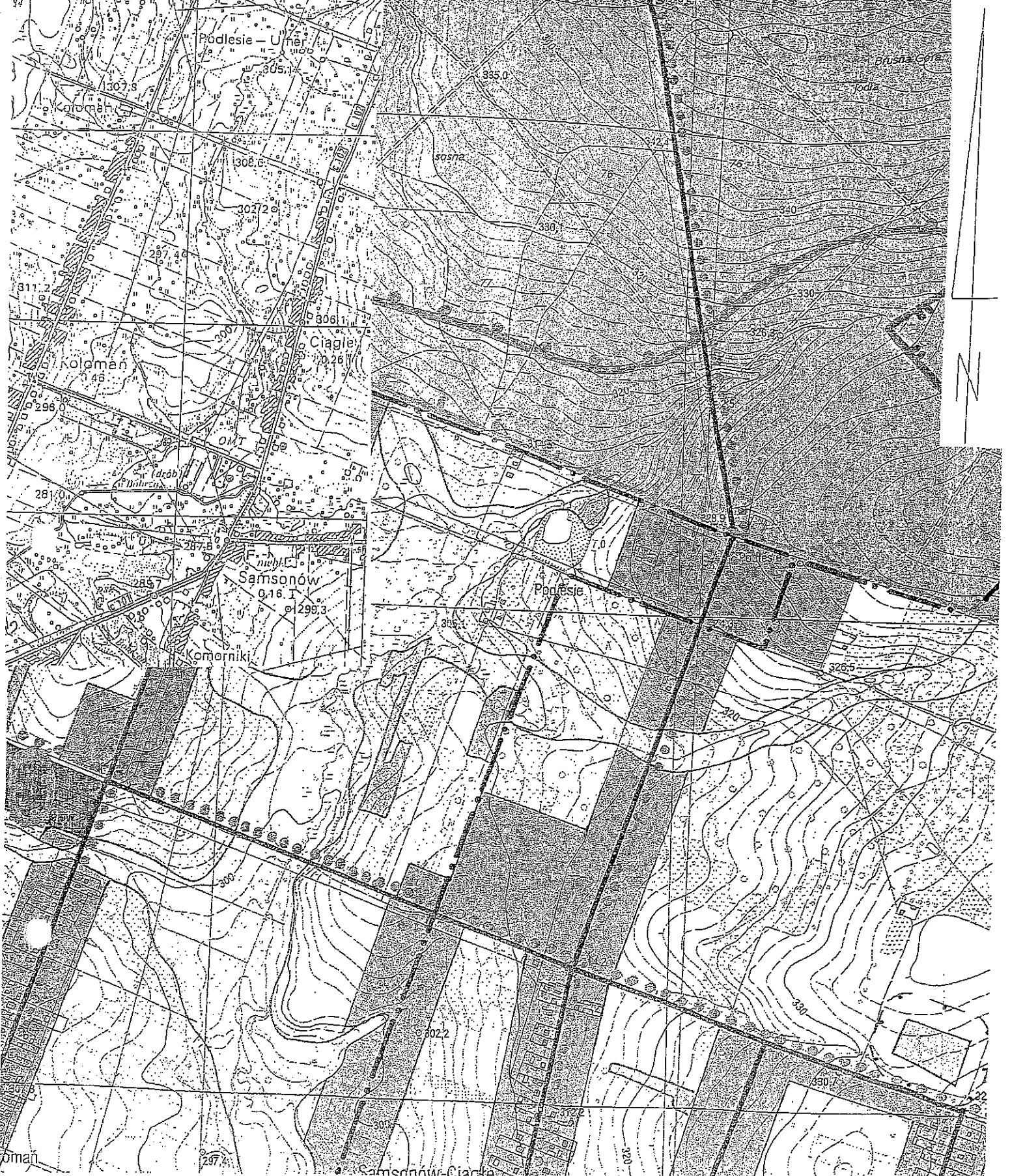
PRZEWODNICZĄCA
Rady Gminy
Justyna *Węzwa*



Załącznik graficzny Nr 1 do Uchwały Nr 84/2010
 PRZEWODNICZĄCA
 Rady Gminy w Zagnańsku
 z dnia 29 kwietnia 2010r.
 Justyna Świeca

..... granica terenu objętego zmianą Studium Uwarunkowań i kierunków zagospodarowania
 przestrzennego gminy Zagnańsk (uchwalonego Uchwałą Nr 98/99 Rady Gminy w Zagnańsku z dnia 09 grudnia
 1999r. ze zm).

SKALA 1: 10 000



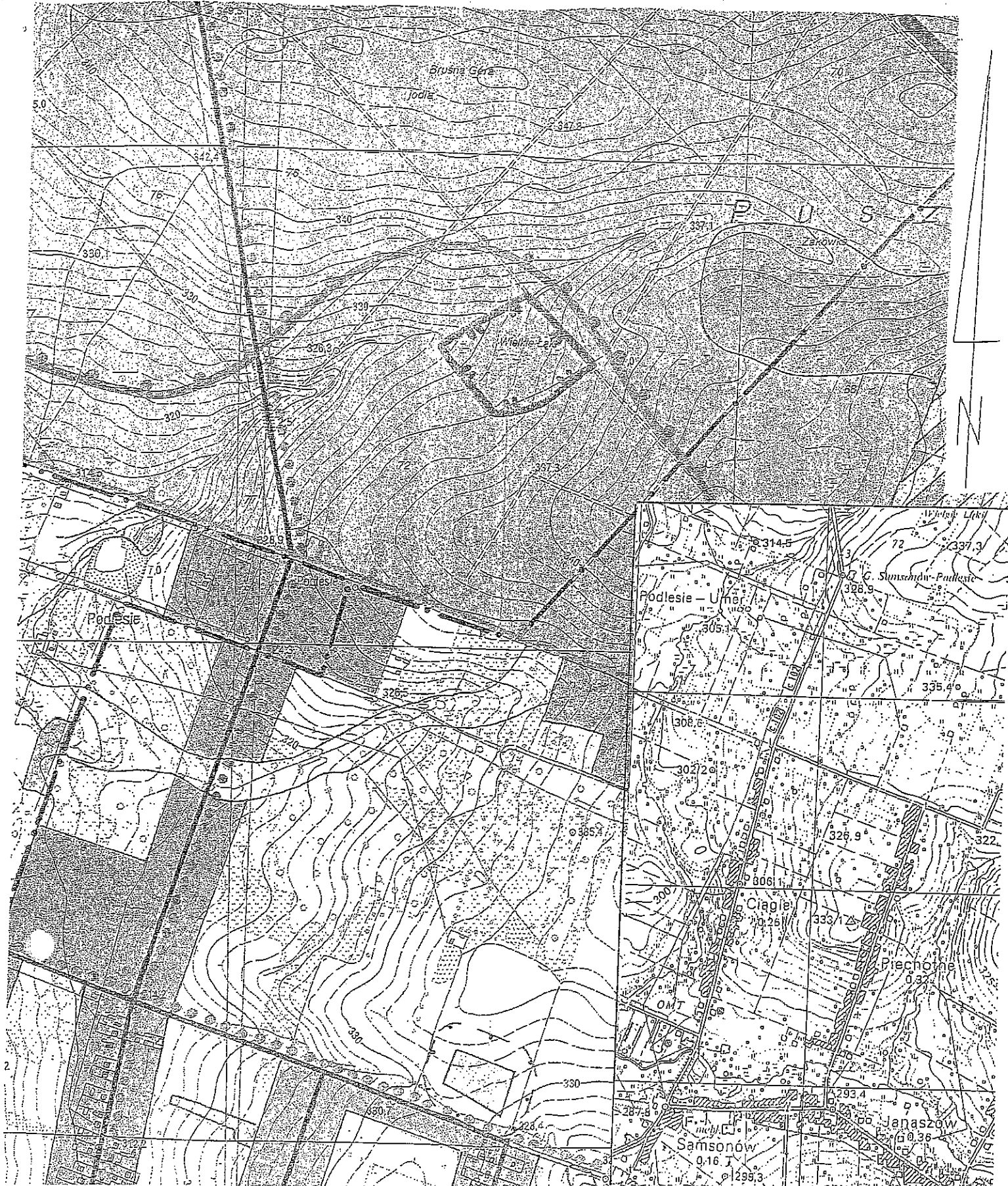
Załącznik graficzny Nr 2 do Uchwały Nr *84/2010*

Rady Gminy w Zagnańsku
z dnia *29 kwietnia* 2010r.

PRZEWODNICZĄCA
Rady Gminy
Justyna Świeca

..... granica terenu objętego zmianą Studium uwarunkowań i kierunków zagospodarowania przestrzennego gminy Zagnańsk (uchwalonego Uchwałą Nr 98/99 Rady Gminy w Zagnańsku z dnia 09 grudnia 1999r. ze zm).

SKALA 1: 10 000



Załącznik graficzny Nr 3 do Uchwały Nr 84/dot

Rady Gminy w Zagnańsku
z dnia 19 kwietnia 2010r.

PRZEWODNICZĄCA
Rady Gminy
Justyna Siewa

..... granica terenu objętego zmianą Studium uwarunkowań i kierunków zagospodarowania przestrzennego gminy Zagnańsk (uchwalonego Uchwałą Nr 98/99 Rady Gminy w Zagnańsku z dnia 09 grudnia 1999r. ze zm).

SKALA 1: 10 000

