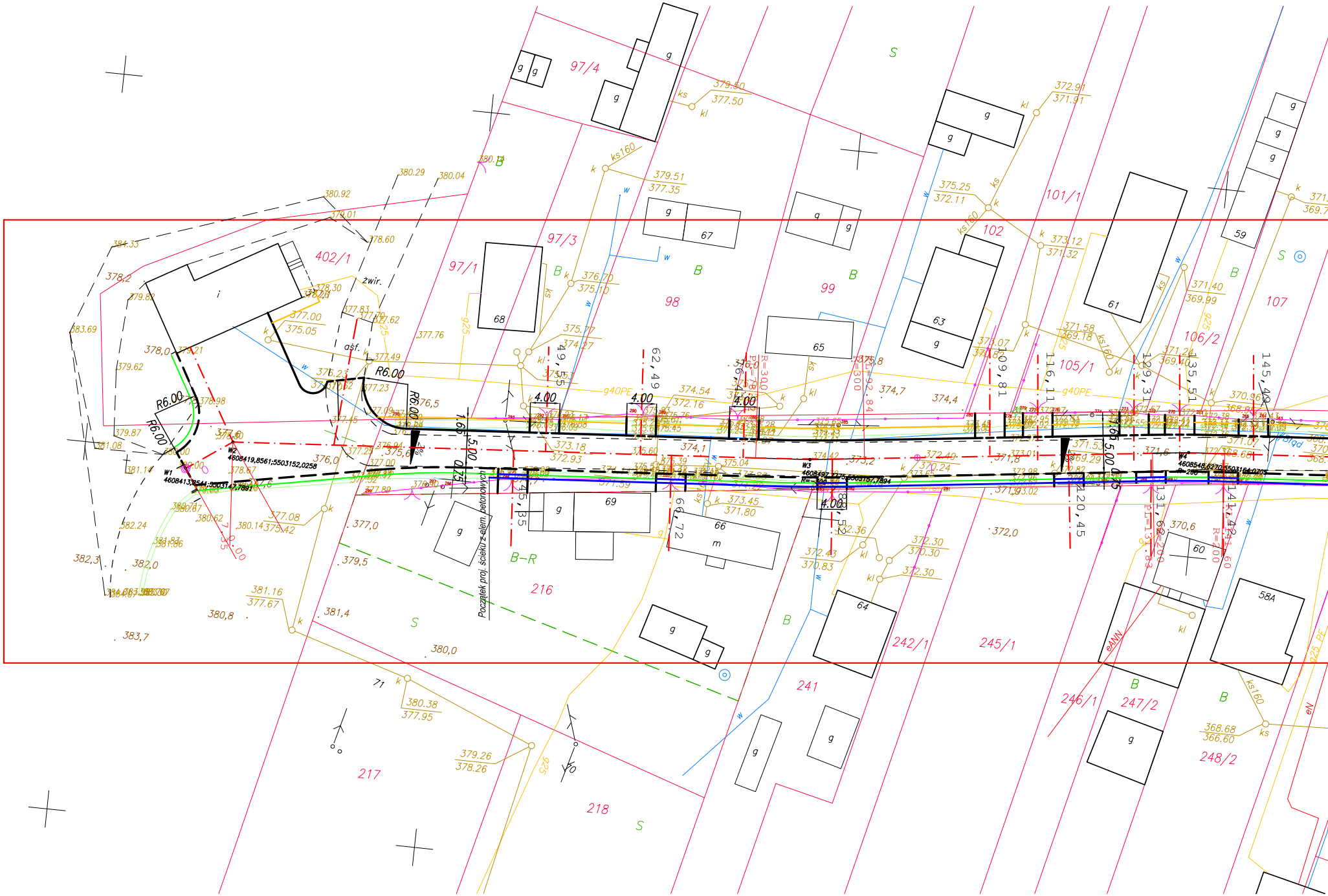

97/4
97/3
97/1
402/1
98
99
101/1
102
105/1
106/2
107
216
217
218
241
242/1
245/1
246/1
247/2
248/2
59
61
63
64
65
66
67
68
69
58A
60
g
i
m
B
S
B–R
zwir.
asf.
R6.00
4.00
ks160
ks
kl
k
w
g40PE
g25
eNN
eN
W1
W2
W3
W4
R=300
R=200
R=250
Początek proj. ścieku z elem. betonowych
1.60
5.00
0.75
49,35
62,49
109,81
116,11
129,31
135,51
145,49
45,35
66,72
120,45
131,62
141,42
380.92
380.29
380.04
379.01
378.60
384.33
378.2
379.82
383.69
378.0
379.21
379.62
378.98
379.87
381.08
381.14
382.24
382.3
382.0
383.7
380.8
381.4
379.5
377.0
380.0
380.38
377.95
379.26
378.26
381.16
377.67
380.14
375.42
377.08
376.0
375.6
377.76
377.49
376.5
376.70
375.10
375.77
374.27
379.51
377.35
379.50
377.50
373.18
372.93
374.54
372.16
374.1
374.7
374.4
373.2
375.25
372.11
373.12
371.32
372.91
371.91
371.58
369.18
371.40
369.99
370.96
372.40
370.24
372.30
370.30
372.43
370.83
373.45
371.80
371.8
372.0
370.6
368.68
366.60

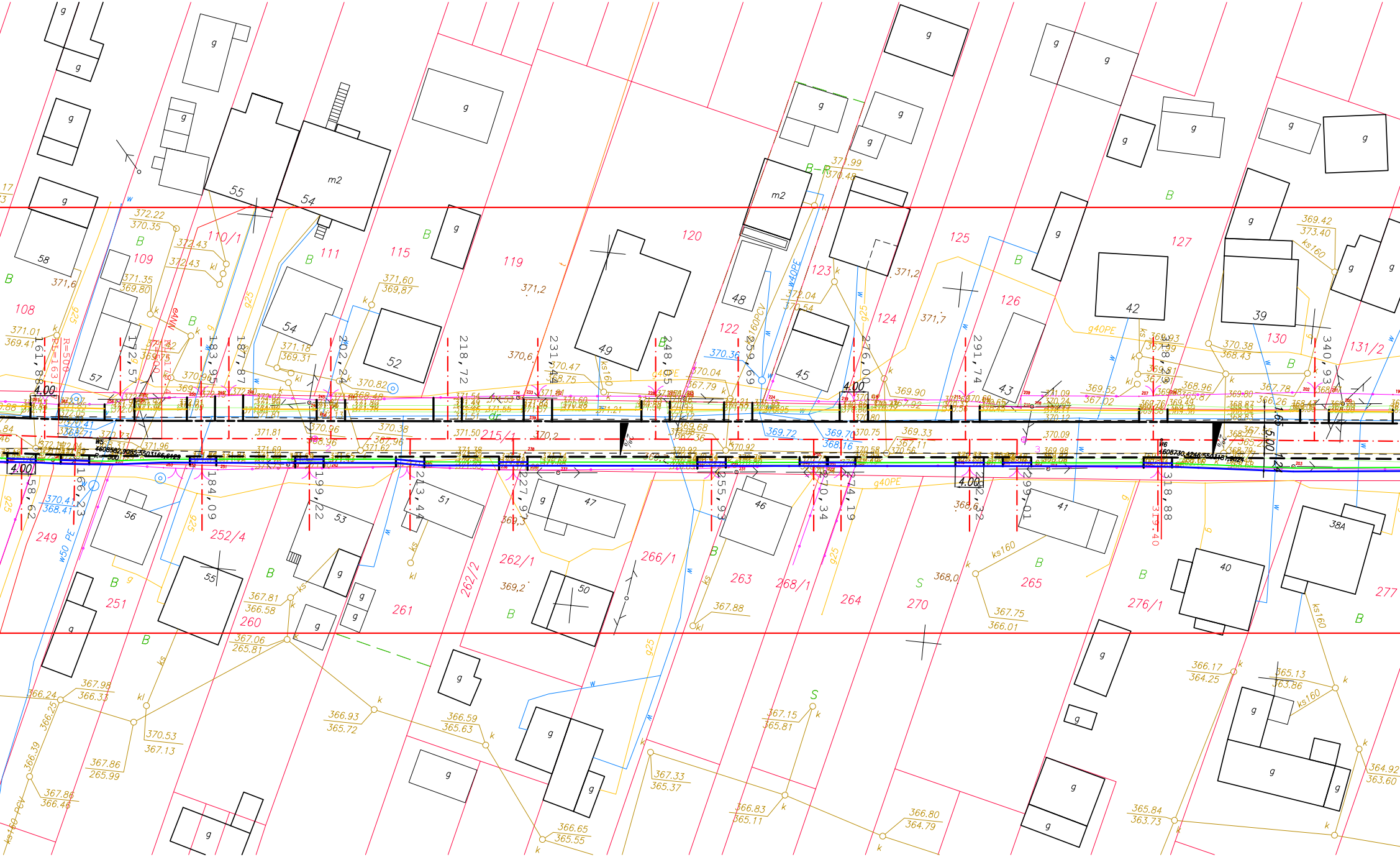
108
109
110/1
111
115
119
120
122
123
124
125
126
127
130
131/2
249
251
252/4
260
261
262/1
262/2
263
264
265
266/1
268/1
270
276/1
277
215/1
55
54
52
57
58
49
48
45
43
42
39
56
53
51
47
46
41
40
38A
50
m2
g
B
S
4.00
5.00
161,88
172,57
183,95
187,87
202,24
218,72
231,44
248,05
259,69
276,00
291,74
318,29
340,93
158,62
166,23
184,09
199,22
213,44
227,97
255,93
270,34
274,19
292,32
299,01
318,88
319,40
R=500
PL=163
W5
W6
370.36
369.72
369.70
368.16
370.41
368.41
w50 PE
g40PE
g25
w40PE
ks160
160PCV
ks160 PCV
371,6
371,2
371,7
370,6
370,2
369,2
368,0
372.22
370.35
372.43
371.35
369.80
371.01
369.41
371.60
369.87
371.18
369.31
370.82
370.47
368.75
370.04
367.79
372.04
370.54
371.99
370.48
369.90
369.52
367.02
369.93
367.99
370.38
368.43
369.42
373.40
368.96
365.87
367.78
366.26
367.81
366.58
367.06
265.81
367.98
366.33
366.24
370.53
367.13
367.86
265.99
366.93
365.72
366.59
365.63
366.65
365.55
367.33
365.37
366.83
365.11
366.80
364.79
367.15
365.81
367.75
366.01
367.88
366.17
364.25
365.13
363.86
365.84
363.73
364.92
363.60
366.25
366.39
367.86
366.46
k
kl
ks
w
eAN

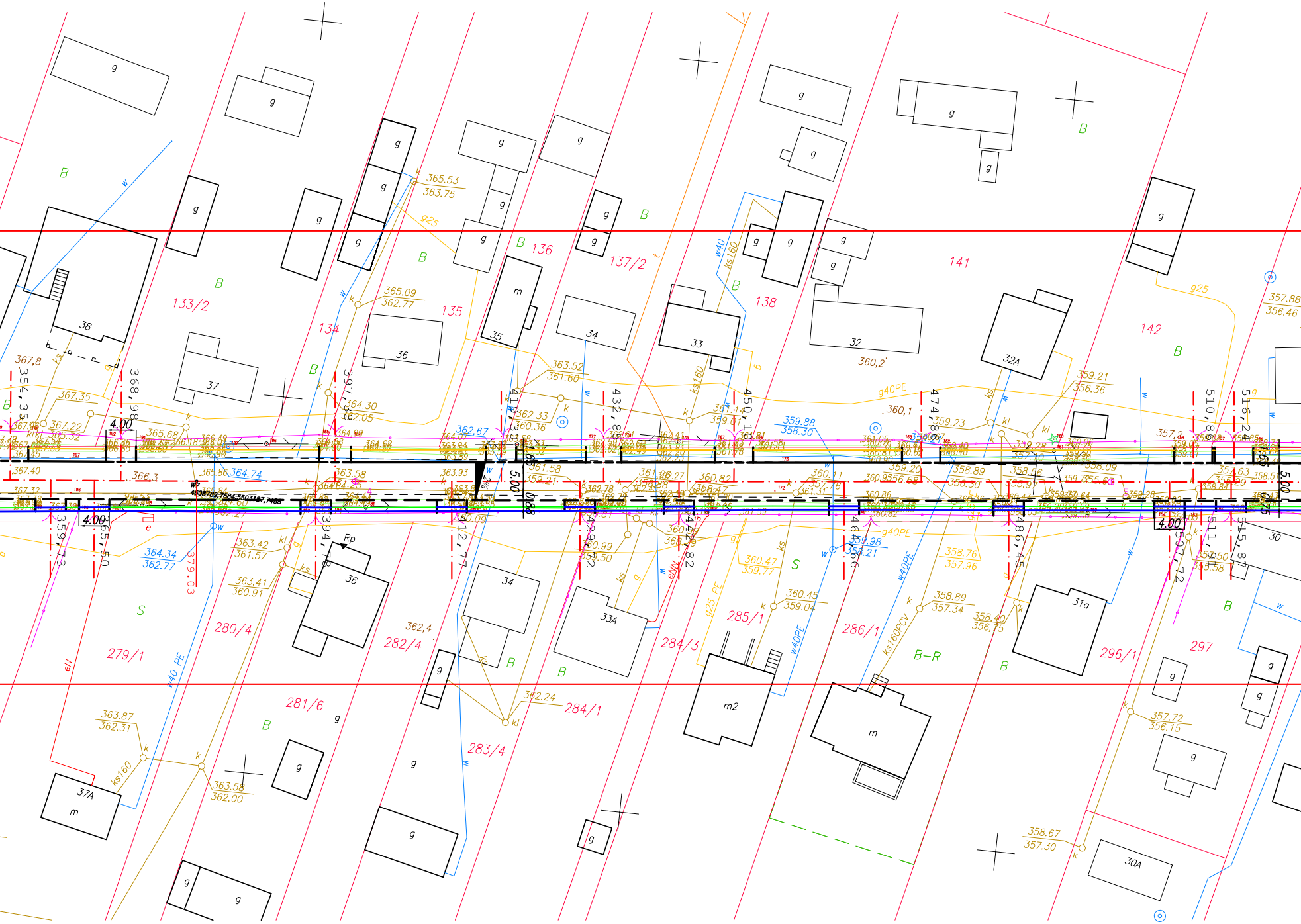
133/2
134
135
136
137/2
138
141
142
279/1
280/4
281/6
282/4
283/4
284/1
284/3
285/1
286/1
296/1
297
38
37
36
35
34
33
32
32A
37A
33A
31a
30A
30
m
m2
g
B
S
B-R
Rp
w
k
kl
ks
ks160
ks160PCV
w40
w40PE
g40PE
g25
eN
4.00
5.00
1.65
0.75
365.53
363.75
365.09
362.77
363.52
361.60
364.30
362.05
367.35
367.22
365.32
367.40
367.32
366.3
365.68
365.86
364.74
363.58
364.25
363.93
361.58
359.21
362.33
360.36
362.67
361.14
359.61
359.88
358.30
359.23
359.21
356.36
357.88
356.46
358.89
356.30
358.56
359.20
358.09
357.2
357.63
355.29
358.51
357.72
356.15
358.67
357.30
358.76
357.96
358.89
357.34
358.40
356.75
360.45
359.04
360.47
359.77
360.82
358.47
360.11
357.76
361.96
362.27
360.99
362.4
362.24
363.42
361.57
363.41
360.91
364.34
362.77
363.87
362.31
363.58
362.00
367,8
360,2
360,1
354,35
368,98
397,38
419,30
432,85
450,10
474,86
510,86
516,24
359,73
365,50
379,03
394,78
412,77
429,52
447,82
464,56
486,45
507,72
511,89
515,87

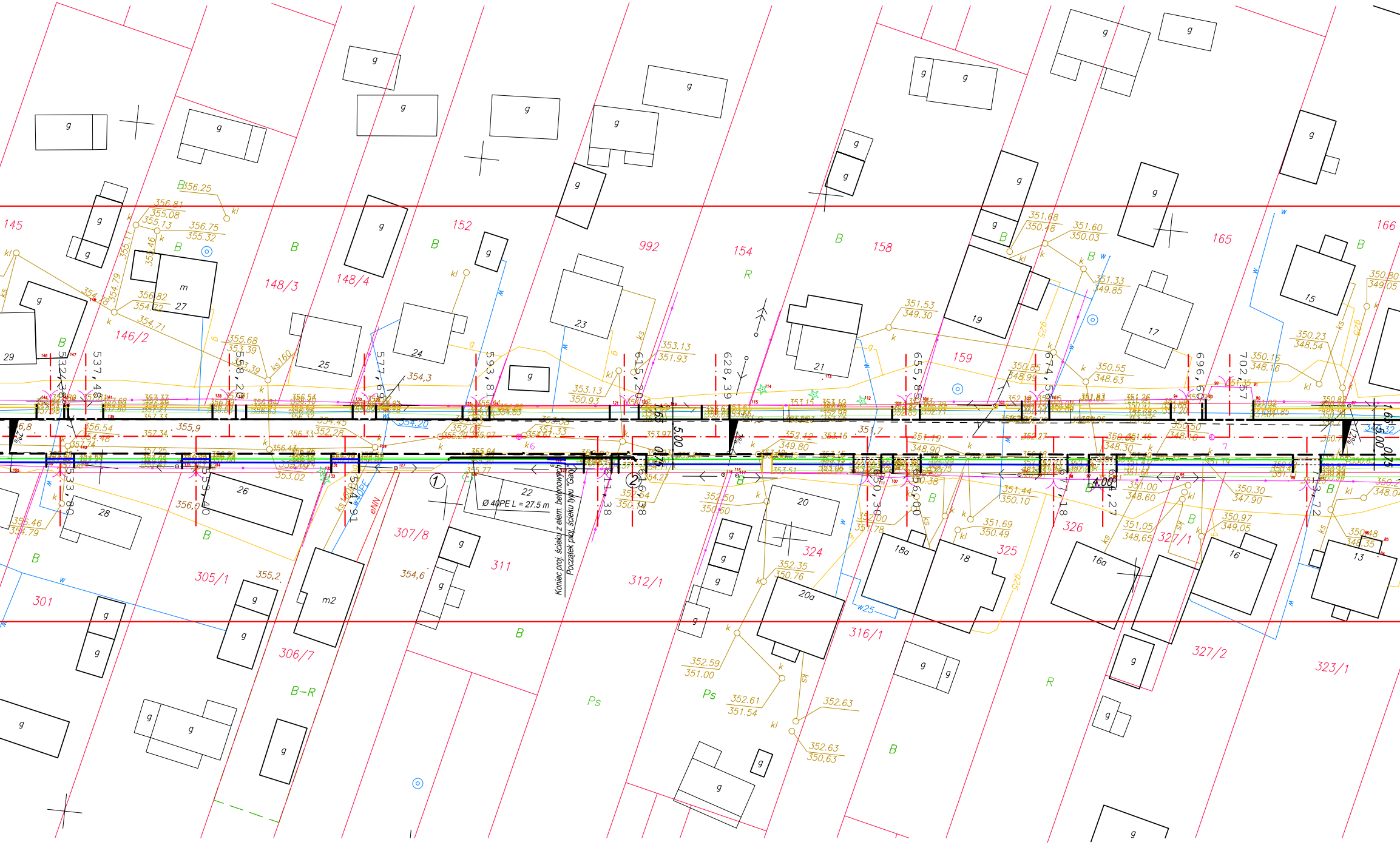
Koniec proj. ścieżki z elem. betonowych
Początek proj. ścieżki typu "Gabi"
Ø 40PE L = 27.5 m
①
②
5.00
4.00
145
146/2
148/3
148/4
152
992
154
158
159
165
166
301
305/1
306/7
307/8
311
312/1
316/1
324
325
326
327/1
327/2
323/1
B
R
Ps
B-R
g
m
m2
29
27
26
28
25
24
23
22
21
20
20a
19
18
18a
17
16
16a
15
13
532,38
537,48
558,20
577,69
593,81
615,20
628,39
655,85
674,56
696,60
702,57
533,80
553,40
574,91
611,38
616,38
650,30
656,00
677,18
684,27
713,72
eNN
kl
k
ks
w
w25
925
356.25
356.81
355.08
355.13
356.75
355.32
355.68
353.39
356.82
354.72
354.71
354,3
354,6
355,2
356,0
353.13
351.93
350.93
351.68
350.48
351.60
350.03
351.53
349.30
351.33
349.85
350.85
348.99
350.55
348.63
350.16
348.16
350.80
349.05
350.23
348.54
352.50
350.60
352.35
350.76
352.00
351.78
351.44
350.10
351.69
350.49
351.00
348.60
351.05
348.65
350.30
347.90
350.97
349.05
350.48
348.35
352.59
351.00
352.61
351.54
352.63
350,63
356.46
354.79
353.02

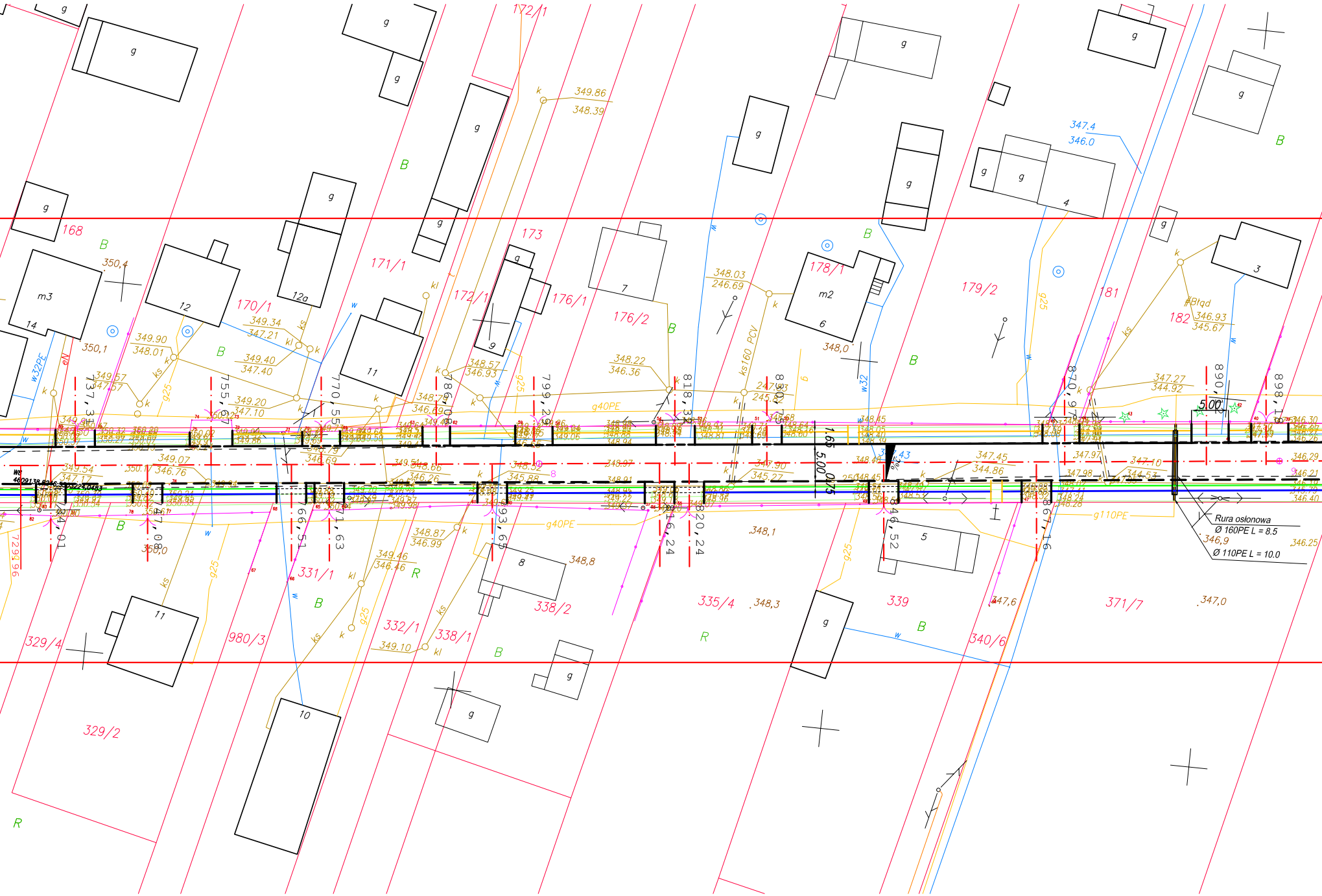
168
171/1
170/1
172/1
172/1
173
176/1
176/2
178/1
179/2
181
182
329/4
329/2
980/3
331/1
332/1
338/1
338/2
335/4
339
340/6
371/7
m3
14
12
12a
11
7
m2
6
4
3
11
10
8
5
g
B
R
350,4
350,1
349.90
348.01
349.34
347.21
349.40
347.40
349.20
347.10
349.86
348.39
348.57
346.93
348.22
346.36
348.03
246.69
247.93
245.82
348,0
347.4
346.0
346.93
345.67
347.27
344.92
347.45
344.86
347.10
344.53
347.97
347.98
349.07
346.76
349.54
347.17
348.87
346.99
349.46
346.46
349.10
348,8
348,1
348,3
347,6
347,0
346,9
346.25
346.30
346.29
346.21
346.40
350,0
348.66
346.26
348.52
345.88
347.90
345.27
348.97
348.91
g40PE
g40PE
g110PE
ks160 PCV
w32PE
w32
g25
ks
kl
k
w
5.00
1.65
5.00 0.75
737,31
755,67
770,55
786,08
799,29
818,3
830,75
870,97
890,0
898,1
724,01
747,08
766,51
771,63
793,65
816,24
820,24
846,52
867,16
7291,96
#Btqd
Rura osłonowa
Ø 160PE L = 8.5
Ø 110PE L = 10.0

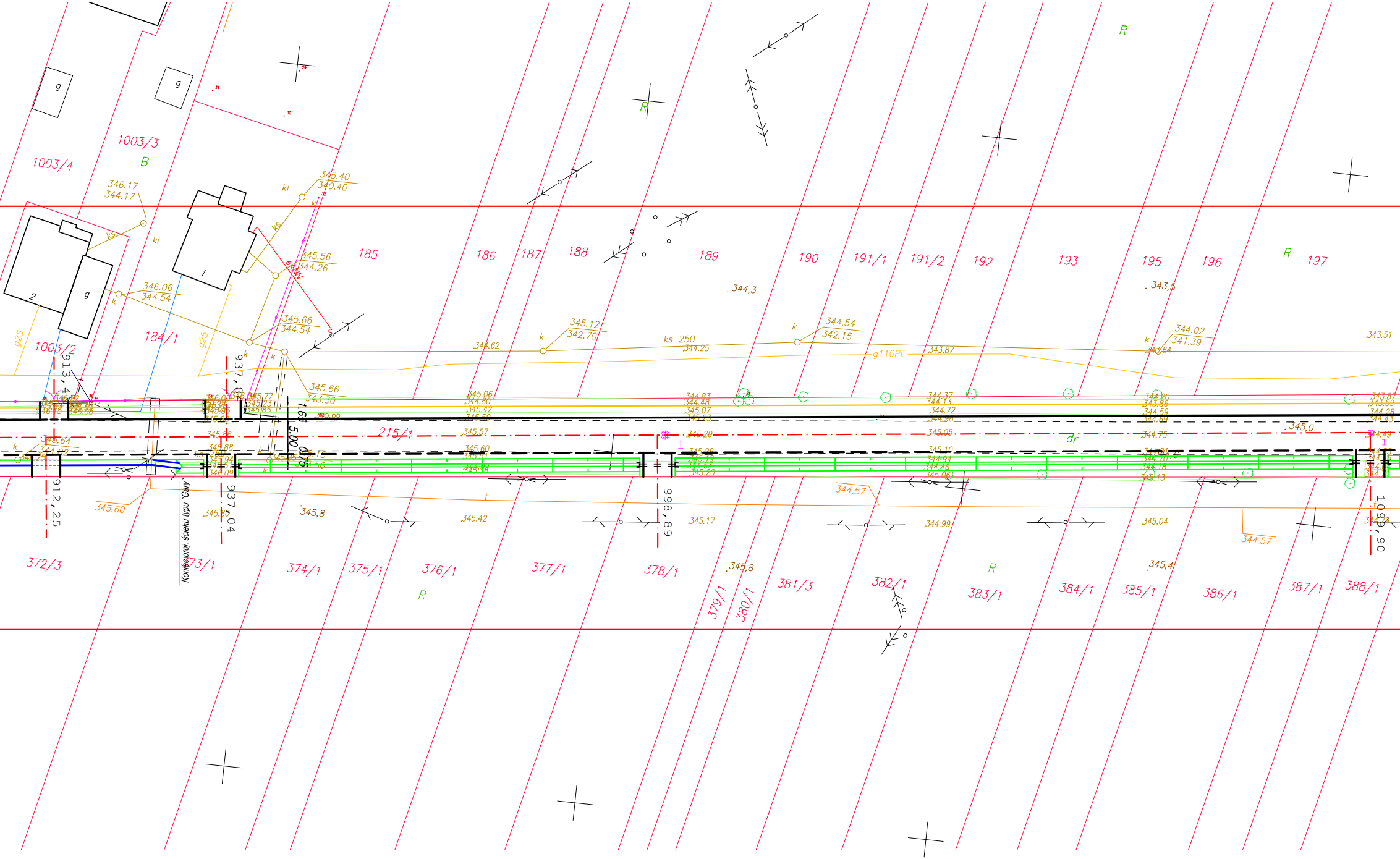
1003/3
1003/4
1003/2
B
R
g
1
2
184/1
185
186
187
188
189
190
191/1
191/2
192
193
195
196
197
215/1
dr
372/3
373/1
374/1
375/1
376/1
377/1
378/1
379/1
380/1
381/3
382/1
383/1
384/1
385/1
386/1
387/1
388/1
913,4
912,25
937,8
937,04
998,89
1099,90
1,65
5,00
0,75
ks 250
g110PE
eNN
kl
ks
k
t
345.40
340.40
346.17
344.17
345.56
344.26
346.06
344.54
345.66
344.54
345.66
343.30
345.12
342.70
344.54
342.15
344.02
341.39
344.62
344.25
343.87
343.51
344,3
343,5
345,0
345,8
345,4
345.60
345.80
345.42
345.17
344.99
345.04
344.57
345.64
344.92
Koniec proj. ścieku typu "Gary"

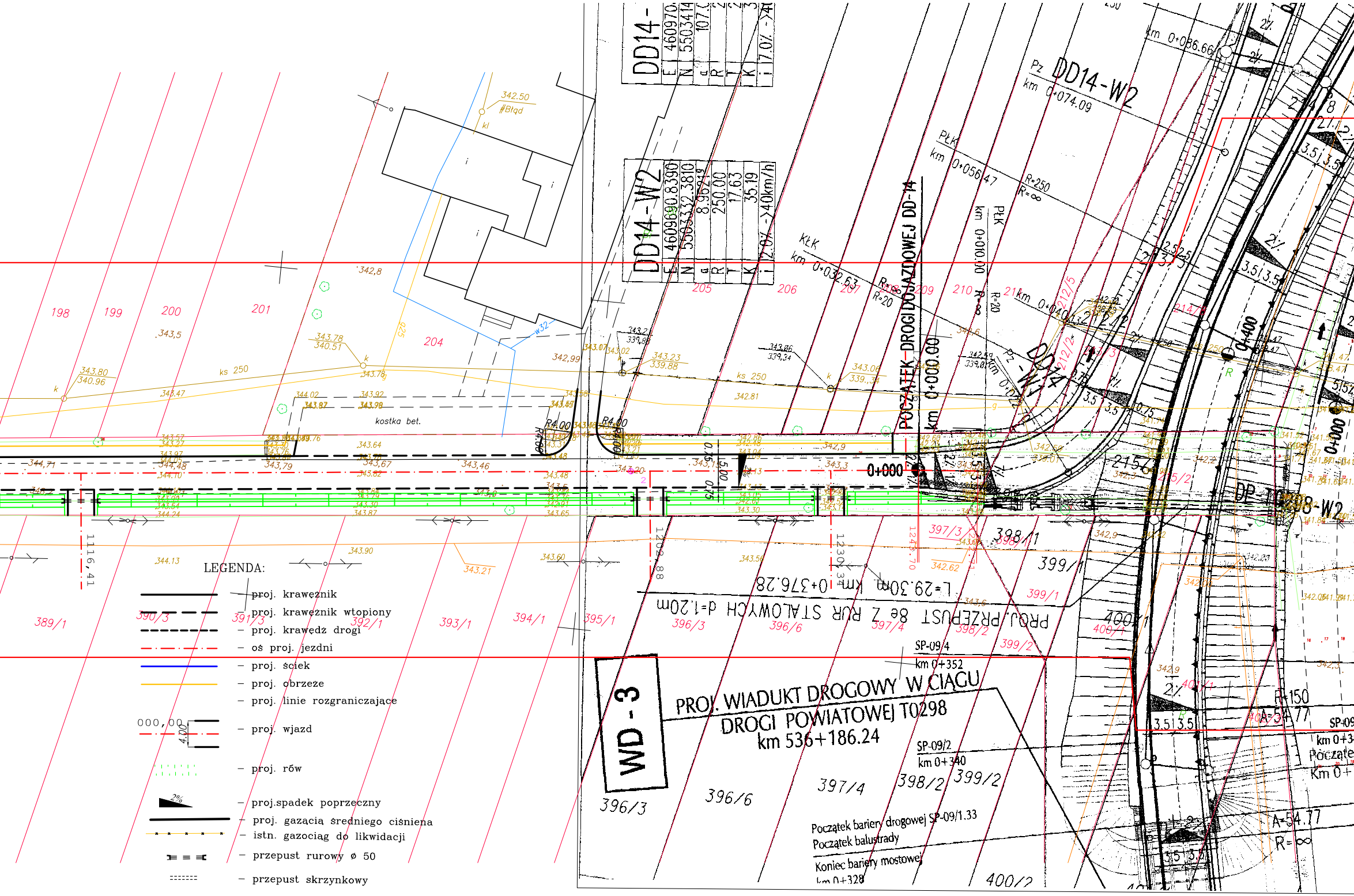
DD14-
E 460970.
N 5503414
α 107.
R 2
T 2
K 3
i 7.0% ->4
DD14-W2
E 4609690.8390
N 5503332.3810
α 8.9621
R 250.00
T 17.63
K 35.19
i 2.0% ->40km/h
Pz DD14-W2 km 0+074.09
km 0+086.66
PŁK km 0+056.47
R=250
R=∞
PŁK km 0+010.00
KŁK km 0+032.53
R=8
R=20
km 0+040.32
POCZĄTEK DROGI DOJAZDOWEJ DD-14 km 0+000.00
Pz DD14-W1
0+000
0+400
DP T0298-W2
kostka bet.
R4.00
ks 250
342.50
#Błąd
198
199
200
201
204
205
206
207
208
209
210
211
212/2
212/5
213/1
214/2
215/2
1116,41
1202,88
1230,34
1245,70
L=29.30m km 0+376.28
PROJ. PRZEPUST Z 8e RUR STALOWYCH d=1.20m
389/1
390/3
391/3
392/1
393/1
394/1
395/1
396/3
396/6
397/3
397/4
398/1
398/2
399/1
399/2
400/1
400/2
SP-09/4 km 0+352
SP-09/2 km 0+340
WD-3
PROJ. WIADUKT DROGOWY W CIĄGU DROGI POWIATOWEJ T0298 km 536+186.24
Początek bariery drogowej SP-09/1.33
Początek balustrady
Koniec bariery mostowej km 0+328
R=150
A=54.77
R=∞
2%
3.5 3.5
LEGENDA:
proj. krawężnik
proj. krawężnik wtopiony
proj. krawędź drogi
– oś proj. jezdni
– proj. ściek
– proj. obrzeże
– proj. linie rozgraniczające
000,00 4.00 – proj. wjazd
– proj. rów
2% – proj.spadek poprzeczny
– proj. gazacią średniego ciśniena
– istn. gazociąg do likwidacji
– przepust rurowy ø 50
– przepust skrzynkowy

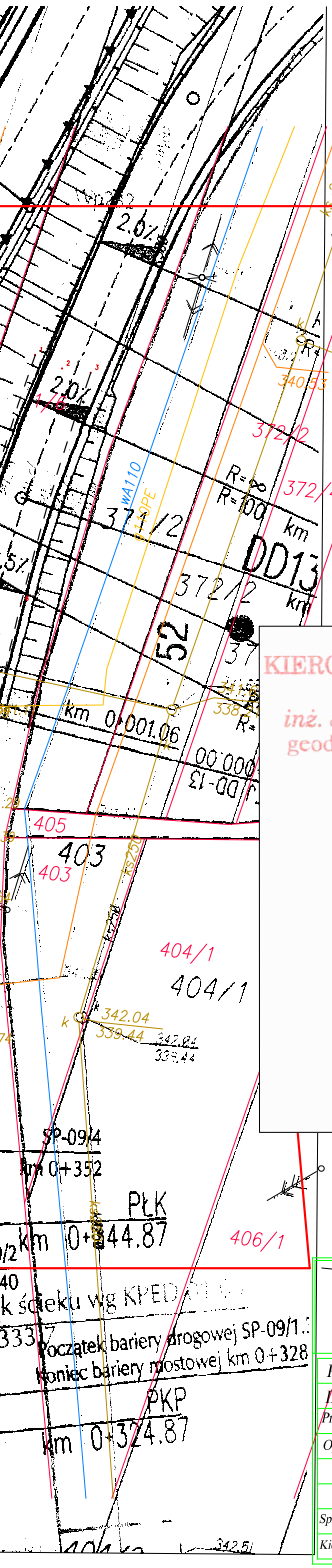
2.0%
2.0%
WA110
3SPE
371/2
372/2
372/2
372/4
340.89
340.53
R=∞
R=100
km
DD13
52
km 0+001.06
00.000
DD-15
405
403
403
404/1
404/1
342.04
339.44
342.04
339.44
SP-09/4
km 0+352
PŁK
km 0+344.87
406/1
k ścieku wg KPED
Początek bariery drogowej SP-09/1
Koniec bariery mostowej km 0+328
PKP
km 0+324.87
342.51

MAPA DO CELÓW PROJEKTOWYCH

skala 1:500

dz: 215/1, 215/2

w. Kajetanów, gm. Zagnańsk

pow. kielecki, woj. świętokrzyskie

ark: 144.133.063 C7 C8 D D6 D7 D8

ark: 144.133.064 C1 C2 C3 C4 C5 C6 C7 C8 D1 D2 D3

ark: 144.133.073 B1 B2 C1 C2

GRANICE NIERUCHOMOŚCI PRZYJĘTO Z EWIDENCJI GRUNTÓW

wykonawca:
BPBK SA Kielce
Zespół Geodezyjny
Kielce, 30.03.2006

KIEROWNIK ROBOTY
inż. Jerzy Domański
geodeta upr. nr 10809

Starostwo Powiatowe w Kielcach
Powiatowy Ośrodek Dokumentacji Geodezyjnej i Kartograficznej

W obszarze oznaczonym linią według lokalizacji dokonano aktualizacji treści mapy zasadniczej.
Dokumenty z pomiaru uzupełniającego przyjęto do zasobu powiatowego w dniu 2006-04-04 zaewidencjonowano pod nr 2273-25/2006
Niniejsza mapa może służyć do celów projektowych.
Projektowane obiekty budowlane wymagające pozwolenia na budowę podlegają wytyczeniu i inwentaryzacji powykonawczej przez jednostki uprawnione do wykonywania prac geodezyjnych.

Kielce, dn. 13 KWI. 2006

Z up. STAROSTY
(imię i nazwisko, podpis)
mgr inż. Antoni Mor[illegible]

BIURO PROJEKTÓW
Budownictwa Komunalnego S.A. Kielce

NR REJ. KL **21/2005**

PRACOWNIA		ZP-2			OBIEKT: **BUDOWA CHODNIKA I REMONT DROGI W MSC. ZABŁOCIE**	SKALA 1:500
IMIĘ I NAZWISKO		Nr upraw.	PODPIS	DATA		
Projekt.	K. Grosicki	24/80		08.07		
Oprac.	mgr inż. S. Zatorski			08.07	STADIUM: Proj. architekt. - budowlany	POW. DM ^{2}
					BRANŻA: Drogowa	
					PRZEDMIOT RYSUNKU: PROJEKT ZAGOSPODAROWANIA TERENU	NR RYS. **2**
Sprawdz.	mgr inż. Z. Kubicki	144/91		08.07		
Kier.Prac.	K. Grosicki	24/80		08.07		