

**UCHWAŁA NR 9/2010**  
**Rady Gminy w Zagnańsku**  
**z dnia 19 stycznia 2010**

**w sprawie Zmiany Nr 3 w miejscowym planie zagospodarowania przestrzennego**  
**sołectwa Tumlin na terenie gminy Zagnańsk.**

Na podstawie art. 18 ust. 2 pkt 5 ustawy z dnia 8 marca 1990 r. o samorządzie gminnym (Dz. U. z 2001 r. Nr 142, poz. 1591 ze zmianami) oraz art. 20 ust. 1 ustawy z dnia 27 marca 2003 r. o planowaniu i zagospodarowaniu przestrzennym (Dz. U. Nr 80, poz. 717 ze zmianami) po przedłożeniu przez Wójta Gminy Zagnańsk Zmiany Nr 3 w miejscowym planie zagospodarowania przestrzennego sołectwa Tumlin na terenie gminy Zagnańsk, Rada Gminy w Zagnańsku, po stwierdzeniu zgodności zmiany Nr 3 ze Studium uwarunkowań i kierunków zagospodarowania przestrzennego gminy Zagnańsk, uchwala co następuje:

**DZIAŁ I**  
**Postanowienia ogólne**

**ROZDZIAŁ 1**  
**Ustalenia wprowadzające**

**§ 1**

1. Uchwaleniu podlega Zmiana Nr 3 w miejscowym planie zagospodarowania przestrzennego sołectwa Tumlin, na terenie gminy Zagnańsk, zwana dalej „zmianą planu”.
2. Zmiana planu obejmuje teren położony w granicach określonych w załączniku graficznym na terenie sołectwa Tumlin, o którym mowa w Uchwale 57/2008 Rady Gminy w Zagnańsku z dnia z dnia 18 czerwca 2008 r., w sprawie przystąpienia do sporządzenia Zmiany Nr 3 w miejscowym planie zagospodarowania przestrzennego sołectwa Tumlin, na terenie gminy Zagnańsk,
3. Części składowe zmiany planu stanowią:
  - 1) Treść niniejszej uchwały,
  - 2) Zał. Nr 1 - Rysunek Zmiany nr 3 w miejscowym planie zagospodarowania przestrzennego sołectwa Tumlin na terenie gminy Zagnańsk – „Przeznaczenie i zasady zagospodarowania terenu; skala 1: 1000”,
  - 3) Zał. Nr 2 – Rozstrzygnięcie w sprawie rozpatrzenia uwag wniesionych do wyłożonego do publicznego wglądu projektu zmiany planu,
  - 4) Zał. Nr 3 - Rozstrzygnięcie Rady Gminy w Zagnańsku w sprawie sposobu realizacji, zapisanych w planie inwestycji z zakresu infrastruktury technicznej, które należą do zadań własnych gminy oraz zasad ich finansowania.
4. Do zmiany planu dołączone zostały, jako odrębne opracowania nie podlegające uchwaleniu:
  - 1) Prognoza oddziaływania Zmiany Nr 3 w miejscowym planie zagospodarowania przestrzennego sołectwa Tumlin, na terenie gminy Zagnańsk na środowisko przyrodnicze,
  - 2) Prognoza skutków finansowych uchwalenia Zmiany Nr 3 w miejscowym planie zagospodarowania przestrzennego sołectwa Tumlin, na terenie gminy Zagnańsk.

**§ 2**

Ileokroć w uchwale jest mowa o:

- 1) **zmianie planu** – rozumie się przez to Zmianę Nr 3 w miejscowym planie zagospodarowania przestrzennego sołectwa Tumlin na terenie gminy Zagnańsk,
- 2) **rysunku zmiany planu** – rozumie się przez to rysunek opracowany na mapie katastralnej w skali 1: 1000, przyjętej do państwowego zasobu geodezyjnego i kartograficznego w dniu ..... i zaewidencjonowanej pod nr ....., stanowiący Załącznik Nr 1 do niniejszej uchwały,
- 3) **ustawie** – rozumie się przez to przepisy ustawy z dnia 27 marca 2003 r. o planowaniu i zagospodarowaniu przestrzennym (Dz. U. Nr 80, poz. 717 z późniejszymi zmianami),
- 4) **działce budowlanej** - rozumie się przez to nieruchomości gruntową lub działkę gruntu, której wielkość cechy geometryczne, dostęp do drogi publicznej oraz wyposażenie w urządzenia infrastruktury technicznej spełniają wymogi realizacji obiektów budowlanych wynikające z odrębnych przepisów i aktów prawa miejscowego,

- 5) **intensywności zabudowy terenu (działki budowlanej)** - rozumie się przez to wskaźnik definiowany jako stosunek powierzchni wszystkich kondygnacji nadziemnych budynków zlokalizowanych na danym terenie (działce budowlanej) do powierzchni tego terenu; powierzchnię budynku liczy się w obrysie ścian zewnętrznych lub, w przypadku kondygnacji poddasza, w obrysie stropodachu na wysokości 1,0m od poziomu podłogi,
- 6) **powierzchni biologicznie czynnej** - należy przez to rozumieć grunt rodzimy oraz wodę powierzchniową na terenie działki budowlanej, a także 50 % sumy powierzchni tarasów i stropodachów o powierzchni nie mniejszej niż 10,0m<sup>2</sup> urządzonych jako stałe trawniki lub kwietniki na podłożu zapewniającym im naturalną vegetację,
- 7) **liniach rozgraniczających** - należy przez to rozumieć linie rozgraniczające tereny o różnym przeznaczeniu lub różnych zasadach zagospodarowania,
- 8) **nieprzekraczalnej linii zabudowy** - należy przez to rozumieć wyznaczone na działce linie określające najmniejszą, dopuszczalną odległość zewnętrznego lica ściany budynku od ulicy, ciągu pieszego, granicy działki lub innego obiektu, zgodnie z rysunkiem planu, bez wysuniętych poza ten obrys schodów, okapów, otwartych ganków oraz balkonów, które mogą maksymalnie wykraczać poza tę linię 1,5m,
- 9) **dostępie do drogi publicznej** – należy przez to rozumieć bezpośredni dostęp do tej drogi albo przez drogę wewnętrzną,
- 10) **przeznaczeniu podstawowym** – należy przez to rozumieć planowany rodzaj użytkowania terenu, który przeważa w min. 70% na danym terenie wraz z elementami zagospodarowania towarzyszącego, związanego bezpośrednio z funkcją terenu,
- 11) **przeznaczeniu dopuszczalnym** – należy przez to rozumieć rodzaj użytkowania inny niż podstawowy, który nie stanowi więcej niż 30% na danym terenie wydzielonym liniami rozgraniczającymi,
- 12) **usługach komercyjnych podstawowych** – rozumie się przez to usługi i urządzenia usługowe w zakresie: handlu detalicznego, gastronomii, turystyki i rekreacji, finansów i ubezpieczeń, edukacji, administracji gospodarczej, obsługi komunikacji gabinetów lekarskich, optycznych i protetycznych, pralni, kwiaciarni oraz drobnego rzemiosła realizowane w obiektach mieszkalnych lub wolnostojących.

## ROZDZIAŁ 2

### Zakres przedmiotowy oraz cel opracowania zmiany planu

#### § 3

1. Przedmiotem ustaleń zmiany planu są zagadnienia określone w art. 15 ust. 2 ustawy.
2. W zmianie planu uwzględniono uwarunkowania wynikające z powszechnie obowiązujących przepisów prawnych oraz z ustaleń studium uwarunkowań i kierunków zagospodarowania przestrzennego gminy Zagnańsk.
3. Przy wydawaniu na podstawie ustaleń zmiany planu rozstrzygnięć administracyjnych, których przedmiotem jest sposób zagospodarowania terenów, należy uwzględnić łącznie:
  - 1) wymogi wynikające z ustaleń zmiany planu, w tym:
    - a) warunki ochrony i kształtowania środowiska przyrodniczego, kulturowego, krajobrazu i ładu przestrzennego,
    - b) ogólne zasady zagospodarowania terenów i kształtowania zabudowy,
    - c) przeznaczenie i zasady zagospodarowania terenów,
    - d) ustalenia w zakresie komunikacji i infrastruktury technicznej,
  - 2) wymogi wynikające z przepisów powszechnie obowiązujących oraz przepisów prawa miejscowego.

#### § 4

Rysunek zmiany planu zawiera:

- 1) oznaczenia literowe terenów wydzielonych liniami rozgraniczającymi,
- 2) oznaczenia będące ustaleniami zmiany planu, w tym w szczególności:
  - a) linie rozgraniczające tereny o różnym przeznaczeniu lub różnych zasadach zagospodarowania,
  - b) nieprzekraczalne linie zabudowy

## **§ 5**

Zamierzeniem ustaleń zmiany planu jest uwzględnienie zasady zrównoważonego rozwoju i zapewnienie integracji wszelkich działań podejmowanych w jego granicach, w celu:

1. Ochrony interesu publicznego,
2. Zapewnienia warunków przestrzennych dla poprawy zaspokojenia potrzeb mieszkaniowych,
3. Łagodzenia konfliktów pomiędzy użytkownikami przestrzeni.

## **ROZDZIAŁ 3** **Ogólne ustalenia realizacyjne**

### **§ 6**

1. Ustalenia zawarte w niniejszej uchwale stanowią podstawę do określenia sposobu zabudowy i zagospodarowania terenu objętego zmianą planu.
2. Ustalenia ogólne zmiany planu wraz z ustaleniami szczegółowymi dotyczącymi, poszczególnych terenów i infrastruktury technicznej, stanowią integralną część ustaleń zmiany planu. Pominięcie lub wybiórcze stosowanie poszczególnych ustaleń, powoduje niezgodność z niniejszą zmianą planu.
3. Zmiana przepisów szczególnych związanych z treścią ustaleń zmiany planu nie powoduje potrzeby zmiany tych ustaleń, jeżeli w sposób oczywisty daje się je dostosować do nowego stanu prawnego, bez uszczerbku dla ich istoty.

### **§ 7**

1. Na terenie objętym zmianą planu, sposób usytuowania nowych obiektów i urządzeń budowlanych, pozostawia się do uściślenia w postępowaniu administracyjnym w sprawie wydania pozwolenia na budowę, z zachowaniem wymogów wynikających z przepisów odrębny oraz Norm Polskich, mających odniesienie do określonego w zmianie planu, sposobu użytkowania terenu w oparciu o skonkretyzowany wniosek inwestorski.
2. Jako zgodne ze zmianą planu uznaje się wyznaczenie tras urządzeń liniowych oraz terenów urządzeń związanych z rozbudową systemów infrastruktury technicznej, o których mowa w rozdziale 10 działu II, stosownie do warunków wynikających ze szczegółowych rozwiązań technicznych, nie kolidujących z innymi ustaleniami zmiany planu.

### **§ 8**

Na obszarze objętym ustaleniami zmiany planu dopuszcza się realizację sieci i urządzeń infrastruktury technicznej niezbędnych dla potrzeb lokalnych z zakresu:

- 1) zaopatrzenia w wodę,
- 2) odprowadzania ścieków,
- 3) zaopatrzenia w energię elektryczną,
- 4) zaopatrzenia w gaz i ciepło oraz telekomunikację,

### **§ 9**

Dla całego obszaru objętego zmianą planu w zakresie ochrony przeciwpożarowej i przeciwdziałania poważnym awariom ustala się:

1. Pokrycie zapotrzebowania w wodę dla celów przeciwpożarowych, zgodnie z przepisami szczególnymi, przez istniejący i rozbudowywany system zaopatrzenia w wodę,
2. Wyposażenie nowo projektowanych przewodów wodociągowych w hydranty zewnętrzne, zgodnie z przepisami i normami obowiązującymi w zakresie ochrony przeciwpożarowej,
3. Teren znajduje się w zasięgu istniejących syren alarmowych.

## **DZIAŁ II**

### **ROZDZIAŁ 1**

#### **Przeznaczenie terenów oraz linie rozgraniczające tereny o różnym przeznaczeniu lub różnych zasadach zagospodarowania**

##### **§ 10**

1. Stosuje się następujące symbole identyfikujące tereny wyznaczone liniami rozgraniczającymi, wskazanymi na rysunku zmiany planu:
  - 1) MN – tereny zabudowy mieszkaniowej jednorodzinnej,
  - 2) KDW – teren projektowanej drogi wewnętrznej.
2. Określa się wyposażenie terenu w następujące systemy infrastruktury technicznej:
  - 1) zaopatrzenia w wodę,
  - 2) odprowadzenia ścieków,
  - 3) zaopatrzenia w gaz,
  - 4) zasilania energetycznego,
  - 5) telekomunikacji,
  - 6) gospodarki odpadami,
  - 7) zaopatrzenia w ciepło.

### **ROZDZIAŁ 2**

#### **Zasady ochrony i kształtowania ładu przestrzennego**

##### **§ 11**

1. Dla obszaru objętego zmianą planu ustala się zasady ochrony i kształtowania ładu przestrzennego zgodnie z ustanowionymi odrębnymi przepisami obowiązującymi w tym zakresie oraz ustaleniami określonymi w przepisach niniejszego paragrafu.
2. Realizacja nowych obiektów, budowa ogrodzeń i obiektów małej architektury powinna uwzględniać warunki i zasady określone w niniejszym paragrafie oraz ustalenia dotyczące parametrów i wskaźników określone w Rozdziale 6 niniejszego działu,
3. Utrzymanie podstawowych elementów rozplanowania i kompozycji przestrzennej, tj. nieprzekraczalne linie zabudowy oraz charakter zabudowy.
4. Ujednolicenie charakteru i wysokości zabudowy zgodnie z dalszymi przepisami niniejszej uchwały.
5. Rozwiązania architektoniczne dla realizacji i rozbudowy budynków ogrodzeń i obiektów małej architektury w obrębie działki budowlanej należy kształtować w sposób ujednoczony, aby uniknąć powstawania elementów dysharmonijnych, pogarszających odbiór wizualny, przy czym:
  - 1) zaleca się stosowanie materiałów tradycyjnych, naturalnych w szczególności takich jak: dachówka, kamień, cegła, drewno,
  - 2) zaleca się stosowanie odcieni czerwieni, zieleni, brązu i szarości na pokryciach dachowych,
  - 3) dopuszcza się stosowanie cegły klinkierowej w elewacjach i ogrodzeniach,
  - 4) ogrodzenie działek:
    - a) zalecana wysokość ogrodzenia działki do 1,8m,
    - b) zabrania się budowy ogrodzeń pełnych od strony dróg publicznych.

### **ROZDZIAŁ 3**

#### **Zasady ochrony środowiska, przyrody i krajobrazu kulturowego**

##### **§ 12**

W zakresie ochrony środowiska obowiązują następujące zasady:

- 1) zakaz przekraczania dopuszczalnych norm hałasu,

- 2) ograniczenie uciążliwości lokalizowanych obiektów do terenu, do którego odnosi się tytuł prawny na podstawie udokumentowania zasięgu uciążliwości,
- 3) zakaz budowy ujęć wód podziemnych do celów nie związanych z zaopatrzeniem w wodę ludności lub produkcją żywności.

### § 13

1. Teren objęty ustaleniami zmiany planu położony jest w obrębie wieloprzestrzennego systemu ochrony przyrody województwa świętokrzyskiego, który na terenie objętym zmianą planu tworzy Suchedniowsko-Oblęgorski Obszar Chronionego Krajobrazu, w obrębie którego wprowadza się następujące zakazy:
  - 1) zabijania dziko występujących zwierząt, niszczenia ich nor, legowisk, innych schronień i miejsc rozrodu oraz tarlisk, złożonej ikry, z wyjątkiem amatorskiego połowu ryb oraz wykonywania czynności związanych z racjonalną gospodarką rolną, leśną, rybacką i łowiecką;
  - 2) likwidowania i niszczenia zadrzewień śródpolnych, przydrożnych i nadwodnych, jeżeli nie wynikają one z potrzeby ochrony przeciwpowodziowej i zapewnienia bezpieczeństwa drogowego lub wodnego lub budowy, odbudowy, utrzymania, remontów lub naprawy urządzeń wodnych;
  - 3) dokonywania zmian stosunków wodnych, jeżeli służą innym celom niż ochrona przyrody lub zrównoważone wykorzystanie użytków rolnych i leśnych oraz racjonalna gospodarka wodna lub rybacka;
  - 4) likwidowania naturalnych zbiorników wodnych, starorzeczy i obszarów wodno-błotnych.
2. W zakresie czynnej ochrony ekosystemów na terenie OChK ustala się:
  - 1) zachowanie i ochronę zbiorników wód powierzchniowych naturalnych i sztucznych, utrzymanie meandrów na wybranych odcinkach cieków;
  - 2) zachowanie śródpolnych i śródleśnych torfowisk, terenów podmokłych, oczek wodnych, polan wrzosowisk, muraw, niedopuszczenie do ich uproduktywienia lub też sukcesji;
  - 3) utrzymanie ciągłości i trwałości ekosystemów leśnych;
  - 4) zachowanie i ewentualne odtwarzanie lokalnych i regionalnych korytarzy ekologicznych;
  - 5) ochrona stanowisk chronionych gatunków roślin, zwierząt i grzybów;
  - 6) szczególna ochrona ekosystemów i krajobrazów wyjątkowo cennych, poprzez uznawanie ich za rezerwy przyrody, zespoły przyrodniczo-krajobrazowe i użytki ekologiczne;
  - 7) zachowanie wyróżniających się tworów przyrody nieożywionej.

### § 14

Ustala się dopuszczalny poziom hałasu w rozumieniu przepisów art. 113 ust. 2 w związku z art. 114 ustawy z dnia 27 kwietnia 2001 r. Prawo ochrony środowiska (jednolity tekst z 2008 r. Dz. U. Nr 25 poz. 150 ze zmianami), dla terenów oznaczonych w zmianie planu symbolem MN przypisuje się dopuszczalny poziom hałasu jak dla terenów przeznaczonych pod zabudowę mieszkaniową.

### § 15

Na całym obszarze objętym zmianą planu wprowadza się zakaz lokalizacji przedsięwzięć mogących znacząco oddziaływać na środowisko, dla których raport o oddziaływaniu jest obowiązkowy za wyjątkiem sieci i urządzeń infrastruktury technicznej.

### § 16

Z uwagi na położenie terenu zmiany planu w obszarze o wysokich zasobach w wody podziemne – obszar Głównego Zbiornika Wód Podziemnych GZWP Nr 414 „ZAGNAŃSK” planowane na tym terenie budownictwo uwarunkowane jest niedopuszczeniem do pogorszenia bardzo dobrej jakości wód podziemnych i poprawą jakości wód powierzchniowych, co w szczególności nakłada obowiązek uporządkowania gospodarki wodno-ściekowej i zakaz bezpośredniego zrzutu ścieków do wód powierzchniowych i gleby. Ponadto ustala się:

- 1) zakaz budowy ujęć wód podziemnych do celów nie związanych z zaopatrzeniem w wodę ludności lub produkcją żywności,

- 2) zakaz prowadzenia rurociągów transportujących substancje chemiczne mogące zanieczyścić wody podziemne,
- 3) nakaz stosowania odpowiednich zabezpieczeń przed przenikaniem zanieczyszczeń do wód podziemnych.

#### **ROZDZIAŁ 4**

##### **Zasady ochrony dziedzictwa kulturowego i zabytków oraz dóbr kultury współczesnej**

#### **§ 17**

Na terenie objętym ustaleniami zmiany planu nie występują obiekty wpisane do rejestru i ewidencji zabytków oraz stanowiska archeologiczne.

#### **ROZDZIAŁ 5**

##### **Wymagania wynikające z potrzeb kształtowania przestrzeni publicznej**

#### **§ 18**

W zakresie potrzeb wynikających z kształtowania przestrzeni publicznej zmiana planu nie wymaga ustaleń.

#### **ROZDZIAŁ 6**

##### **Parametry i wskaźniki kształtowania zabudowy oraz zagospodarowania terenu, w tym linie zabudowy, gabaryty obiektów i wskaźniki intensywności zabudowy.**

#### **§ 19**

Dla terenów, wydzielonych liniami rozgraniczającymi na obszarze opracowania zmiany planu, oznaczonych na rysunku zmiany planu, ustala się następujące warunki zabudowy i zagospodarowania terenu:

1. Warunkiem realizacji zabudowy na działce jest uregulowany dostęp tej działki do drogi publicznej, bezpośrednio, poprzez projektowaną drogę wewnętrzną lub służebność,
2. Warunkiem realizacji zabudowy jest zapewnienie ochrony przeciwpożarowej zgodnie z przepisami odrębnymi.

#### **§ 20**

1. Dla terenów oznaczonych na rysunku zmiany planu symbolem **MN** – teren zabudowy mieszkaniowej jednorodzinnej ustala się:
  - 1) jako przeznaczenie podstawowe: zabudowa mieszkaniowa jednorodzinna.
  - 2) jako przeznaczenie dopuszczalne:
    - a) usługi komercyjne podstawowe,
    - b) obiekty, urządzenia i sieci infrastruktury technicznej.
2. Dla terenu, o którym mowa w ust. 1 ustala się następujące zasady zabudowy i zagospodarowania:
  - 1) ustala się lokalizację budynków gospodarczych i garaży w odległości 4,0m od granicy z działką nr 526 (obecne boisko sportowe),
  - 2) wskaźnik intensywności zabudowy nie może przekraczać 0,4,
  - 3) wielkość powierzchni biologicznie czynnej min. 30% powierzchni działki.
3. Dla terenu MN ustala się następujące zasady kształtowania zabudowy:
  - 1) ograniczenie wysokości budynków mieszkalnych i usługowych do 2 kondygnacji nadziemnych,
  - 2) dopuszcza się budowę budynków mieszkalnych w zabudowie bliźniaczej,
  - 3) wysokość budynków mieszkalnych i usługowych nie może być większa niż 11,0m ponad średni poziom terenu,
  - 4) wysokość budynków gospodarczych lub garaży – 1 kondygnacja nadziemna, przy czym nie więcej niż 7,0m ponad średni poziom terenu,
  - 5) geometria dachów głównych brył budynków – dwuspadowe, czterospadowe lub wielospadowe, o kącie nachylenia połaci dachowych 35<sup>0</sup> do 50<sup>0</sup> z możliwością wprowadzenia naczółków,

- 6) dopuszcza się budowę dachów jednospadowych o nachyleniu połaci dachowych min. 20° na budynkach gospodarczych i garażach, jedynie w przypadku lokalizacji takiego budynku w granicy działki lub w odległości 1,5m metra od granicy działki,
  - 7) zakazuje się realizowania obiektów budowlanych z dachem płaskim, pulpitowym, kopertowym, uskokowym i asymetrycznym,
  - 8) w celu zapewnienia właściwej obsługi parkingowej ustala się min. 1 miejsce parkingowe na działce przeznaczonej pod zabudowę mieszkaniową jednorodzinną.
  - 9) nieprzekraczalna linia zabudowy 6,0m od projektowanej drogi wewnętrznej.
4. Dopuszcza się podział działek na nieruchomości budowlane, na następujących zasadach:
- 1) każda nieruchomość budowlana powinna mieć dostęp do drogi publicznej – bezpośrednio, poprzez drogę wewnętrzną,
  - 2) kąt zawarty pomiędzy granicami działki a granicą drogi wewnętrznej powinien być zbliżony do kąta prostego,
  - 3) szerokość frontu działki powinna pozwalać na zachowanie warunków technicznych, odległości pomiędzy budynkami i być nie mniejsza niż 25,0m,
  - 4) powierzchnia nowo wydzielonych nieruchomości budowlanych (działek budowlanych) położonych w terenach MN nie może być mniejsza niż 800m<sup>2</sup>,
  - 5) wymieniona w pkt 4 niniejszego ustępu minimalna wielkość działek nie obowiązuje w przypadku dokonywania podziałów pod drogę wewnętrzną lub dojazdową oraz mających na celu regulację stanu faktycznego na gruncie, a także podziałów mających na celu powiększenie działek sąsiednich.

## § 21

Projektowana droga wewnętrzna obsługująca tereny zabudowy mieszkaniowej jednorodzinnej, oznaczona na rysunku zmiany planu symbolem **KDW** zakończona placem do zawracania, dla której ustala się następujące parametry techniczne:

- 1) szerokość w liniach rozgraniczających 5,0m, plac do zawracania zgodnie z rysunkiem zmiany planu,
- 2) szerokość jezdni min. 3,0m,
- 3) linia zabudowy min. 4,0m mierzona od granicy linii rozgraniczających.

## ROZDZIAŁ 7

**Granice i sposoby zagospodarowania terenów lub obiektów podlegających ochronie, ustalonych na podstawie przepisów szczególnych, w tym terenów górniczych, a także narażonych na niebezpieczeństwo powodzi oraz zagrożonych osuwaniem się mas ziemnych**

## § 22

1. Na obszarze objętym ustaleniami zmiany planu występują tereny chronione na podstawie przepisów szczególnych, tj. Suchedniowsko-Oblęgorski Obszar Chronionego Krajobrazu, stanowiący otulinę Suchedniowsko-Oblęgorskiego Parku Krajobrazowego, w obrębie którego obowiązują zakazy zgodnie z §13.
2. Na terenie objętym ustaleniami zmiany planu tereny górnicze nie występują.
3. Tereny zagrożone osuwaniem się mas ziemnych – nie występują
4. Tereny zagrożone niebezpieczeństwem powodzi – nie występują.

## ROZDZIAŁ 8

**Szczegółowe zasady i warunki scalania i podziału nieruchomości objętych zmianą planu miejscowego**

## § 23

W obrębie obszaru objętego ustaleniami zmiany planu nie wyznacza się granic obszarów wymagających przeprowadzenia scaleń i podziału nieruchomości w rozumieniu ustawy z dnia 21 sierpnia 1997 r. o gospodarce nieruchomościami (Dz. U. z 2004 r. Nr 261, poz. 2603 z późniejszymi zmianami).

**ROZDZIAŁ 9**  
**Szczegółowe warunki zagospodarowania terenów oraz ograniczenia w ich użytkowaniu, w tym zakaz zabudowy**

**§ 24**

1. W obrębie obszaru objętego zmianą planu wprowadza się zakaz:
  - 1) budowy przedsięwzięć mogących znacząco oddziaływać na środowisko dla których sporządzenie raportu oddziaływania na środowisko jest obligatoryjne za wyjątkiem sieci i urządzeń infrastruktury technicznej i komunikacji,
  - 2) wznoszenia obiektów stwarzających uciążliwość dla zabudowy mieszkaniowej jednorodzinnej,
  - 3) lokalizacji obiektów naruszających krajobrazową kompozycję obszaru,
2. W zakresie ograniczania uciążliwości obiektów obowiązuje nakaz podłączenia obiektów mieszkalnych i usługowych, będących w zasięgu obsługi sieci kanalizacji sanitarnej, w przypadku kiedy taka sieć zostanie wybudowana.

**ROZDZIAŁ 10**  
**Zasady modernizacji i budowy systemów komunikacji i infrastruktury technicznej**

**§ 25**

1. **W zakresie zaopatrzenia w wodę, ustala się:** obszar objęty zmianą planu przewiduje się zasilić w wodę z istniejącej sieci wodociągowej poprzez jej rozbudowę, na warunkach zarządcy sieci.
2. **W zakresie odprowadzania ścieków sanitarno-bytowych, ustala się:**
  - 1) Docelowo ścieki sanitarno-bytowe z obszaru zmiany planu należy odprowadzić do projektowanej sieci kanalizacji sanitarnej, na warunkach określonych przez zarządzającego siecią,
  - 2) Do czasu budowy sieci kanalizacji sanitarnej dopuszcza się budowę indywidualnych systemów odprowadzania i oczyszczania ścieków sanitarnych (budowa szczelnego zbiornika bezodpływowego lub indywidualnej oczyszczalni ścieków).
3. **W zakresie odprowadzania wód opadowych, ustala się:** odprowadzenie wód opadowych z terenów zabudowy powierzchniowo do istniejących rowów otwartych, w przypadku ich braku powierzchniowo na teren własnej działki.
4. **W zakresie zaopatrzenia w gaz, ustala się:**
  - 1) Rozwiązania indywidualne w oparciu o gaz butlowy propan – butan.
  - 2) Przewiduje się realizację programu gazyfikacji sołectwa Tumlin.
  - 3) Dopuszcza się zastosowanie gazu ziemnego do celów grzewczych dla odbiorców indywidualnych.
5. **W zakresie zaopatrzenia w energię elektryczną, ustala się:**
  - 1) Zasilanie terenu objętego zmianą planu z istniejących i projektowanych sieci niskiego napięcia poprzez jej budowę oraz rozbudowę i przebudowę na warunkach określonych przez właściciela sieci.
  - 2) Budowa nowych oraz rozbudowa i przebudowa istniejących sieci rozdzielczych preferowana jest w wykonaniu kablowym z uwzględnieniem ust. 1.
  - 3) W celu ochrony przed promieniowaniem elektromagnetycznym, ustala się dla budynków przeznaczonych na stały pobyt ludzi odległość min. 3,0m od osi linii elektromagnetycznej niskiego napięcia.
6. **W zakresie łączności telekomunikacyjnej, ustala się:**
  - 1) Usługi telekomunikacji mogą świadczyć wszyscy uprawnieni operatorzy sieci telekomunikacyjnych.
  - 2) Na obszarze objętym planem dopuszcza się lokalizację obiektów z urządzeniami infrastruktury telekomunikacyjnej. Obowiązuje zakaz budowy telefonii komórkowej.
7. **W zakresie zaopatrzenia w ciepło, ustala się:**

W systemie zaopatrzenia w ciepło przyjmuje się rozwiązania oparte na paliwach stałych i ekologicznych (gaz, energia elektryczna, olej opałowy, itp.). Dla kotłowni opalanych olejem opałowym zbiorniki z tym medium grzewczym należy posadowić w szczelnych wannach plastikowych lub stalowych z uwagi na ochronę wód powierzchniowych i podziemnych.



**8. W zakresie gospodarki odpadami stałymi, ustala się:** W zakresie gospodarowania odpadami stałymi ustala się zasadę odbioru odpadów w systemie zorganizowanym pod nadzorem Urzędu Gminy lub na zasadzie indywidualnych umów z odbiorcą odpadów i wywóz ich na wysypisko odpadów, ze szczególnym uwzględnieniem segregacji odpadów u źródła ich powstawania.

**9. W zakresie komunikacji ustala się warunki i zasady:** zgodnie z § 21.

## **ROZDZIAŁ 11**

### **Sposób i termin tymczasowego zagospodarowania, urządzenia i użytkowania terenów**

#### **§ 26**

Do czasu zabudowy i zagospodarowania terenów objętych zmianą planu zagospodarowania przestrzennego na cele określone w § 10 pozostają one w dotychczasowym użytkowaniu bez dopuszczenia zabudowy tymczasowej.

## **ROZDZIAŁ 12**

### **Stawki procentowe, na podstawie, których ustala się opłatę, o której mowa w art. 36 ust. 4 ustawy**

#### **§ 27**

W celu naliczenia opłaty, o której mowa w art. 36 ust. 4 ustawy o planowaniu i zagospodarowaniu przestrzennym, ustala się stawkę procentową wzrostu wartości nieruchomości w wysokości 7%.

## **DZIAŁ III**

### **Ustalenia końcowe**

## **ROZDZIAŁ 1**

### **Przepisy uzupełniające**

#### **§ 28**

Ustala się zakaz lokalizacji obiektów handlowych powyżej 2000m<sup>2</sup> powierzchni sprzedaży na całym obszarze opracowania.

#### **§ 29**

Teren objęty ustaleniami zmiany planu nie wymagał uzyskania zgody na przeznaczenie gruntów rolnych i leśnych na cele nierolnicze i nieleśne zgodnie z art. 7 ustawy z dnia 3 lutego 1995 r. o ochronie gruntów rolnych i leśnych (Dz. U. Nr 16, poz. 78 z późniejszymi zmianami).

#### **§ 30**

Dla terenu objętego Zmianą Nr 3 tracą moc ustalenia miejscowego planu zagospodarowania przestrzennego sołectwa Tumlin na terenie gminy Zagnańsk, uchwalonego Uchwałą Nr 50/2006 Rady Gminy w Zagnańsku z dnia 17 maja 2006 r. w sprawie miejscowego planu zagospodarowania przestrzennego sołectwa Tumlin na terenie Gminy Zagnańsk (Dz. Urz. Woj. Świętokrzyskiego z 2006 Nr 233, poz. 2655).

## **ROZDZIAŁ 2**

### **Przepisy końcowe**

#### **§ 31**

Wykonanie uchwały powierza się Wójtowi Gminy Zagnańsk.

#### **§ 32**

Uchwała obowiązuje po upływie 30 dni od ogłoszenia w Dzienniku Urzędowym Województwa Świętokrzyskiego.

**Załącznik Nr 2 do Uchwały Nr 9/2010 Rady Gminy w Zagnańsku z dnia 19 stycznia 2010r. w sprawie zmiany Nr 3 w miejscowym planie zagospodarowania przestrzennego sołectwa Tumlin na terenie gminy Zagnańsk.**

Rozstrzygnięcie Rady Gminy w Zagnańsku w sprawie sposobu rozpatrzenia uwag wniesionych do wyłożonego do publicznego wglądu projektu zmiany Nr 3 w miejscowym planie zagospodarowania przestrzennego sołectwa Tumlin na terenie gminy Zagnańsk.

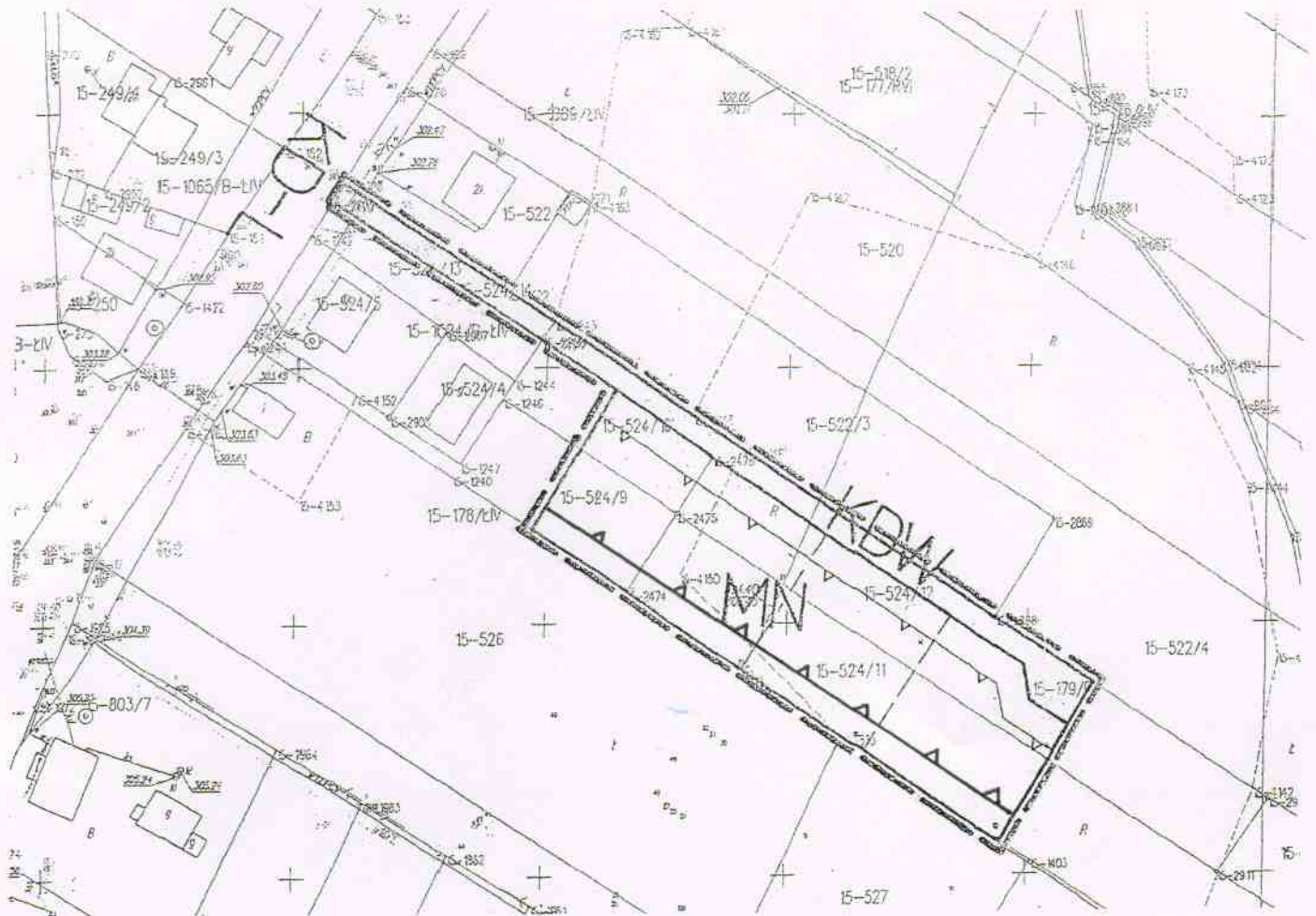
Uwagi do zmiany Nr 3 w miejscowym planie zagospodarowania przestrzennego sołectwa Tumlin na terenie gminy Zagnańsk nie wpłynęły.

**Załącznik Nr 3 do Uchwały Nr 9/2010 Rady Gminy w Zagnańsku z dnia 19 stycznia 2010r. w sprawie zmiany Nr 3 w miejscowym planie zagospodarowania przestrzennego sołectwa Tumlin, na terenie gminy Zagnańsk.**

Rozstrzygnięcie Rady Gminy w Zagnańsku w sprawie sposobu realizacji zapisanych w planie inwestycji z zakresu infrastruktury technicznej, które należą do zadań własnych gminy oraz zasad ich finansowania.

Na podstawie art. 20 ust. 1 ustawy z dnia 27 marca 2003 r. o planowaniu i zagospodarowaniu przestrzennym (Dz. U. Nr 80, poz. 717 z późniejszymi zmianami) po zapoznaniu się z projektem zmiany Nr 3 w miejscowym planie zagospodarowania przestrzennego sołectwa Tumlin, na terenie gminy Zagnańsk, Rada Gminy postanawia, co następuje:

1. Zadania inwestycyjne z zakresu infrastruktury technicznej wynikające z przedstawionego Radzie Gminy w Zagnańsku projektu zmiany Nr 3 w miejscowym planie zagospodarowania przestrzennego sołectwa Tumlin, na terenie gminy Zagnańsk będą realizowane zgodnie ze Strategią rozwoju gminy Zagnańsk,
2. Finansowanie inwestycji ze środków budżetu gminy – środki własne gminy i pozyskane fundusze zgodnie z przepisami odrębnymi.



Rysunek zmiany Nr 3 w miejscowym planie zagospodarowania przestrzennego  
sołectwa Tumlin na terenie gminy Zagnańsk - Skala 1: 1000  
- Przeznaczenie i zasady zagospodarowania terenu

ZALĄCZNIK NR 1 DO UCHWAŁY NR 9/2010

RADY GMINY W ZAGNAŃSKU Z DNIA 19 sierpnia 2010

PRZEWODNICZĄCA  
Rady Gminy  
*Justyna Ślewa*


Objaśnienia:



Granica obszaru objętego zmianą planu



Linie rozgraniczające tereny o różnym przeznaczeniu  
lub różnych zasadach zagospodarowania




Nieprzekraczalna linia zabudowy



Tereny zabudowy mieszkaniowej jednorodzinnej



Teren drogi wewnętrznej



Teren drogi lokalnej

WYRYS ZE STUDIUM UWARUNKOWAŃ I KIERUNKÓW  
ZAGOSPODAROWANIA PRZESTRZENNEGO GMINY ZAGNAŃSK