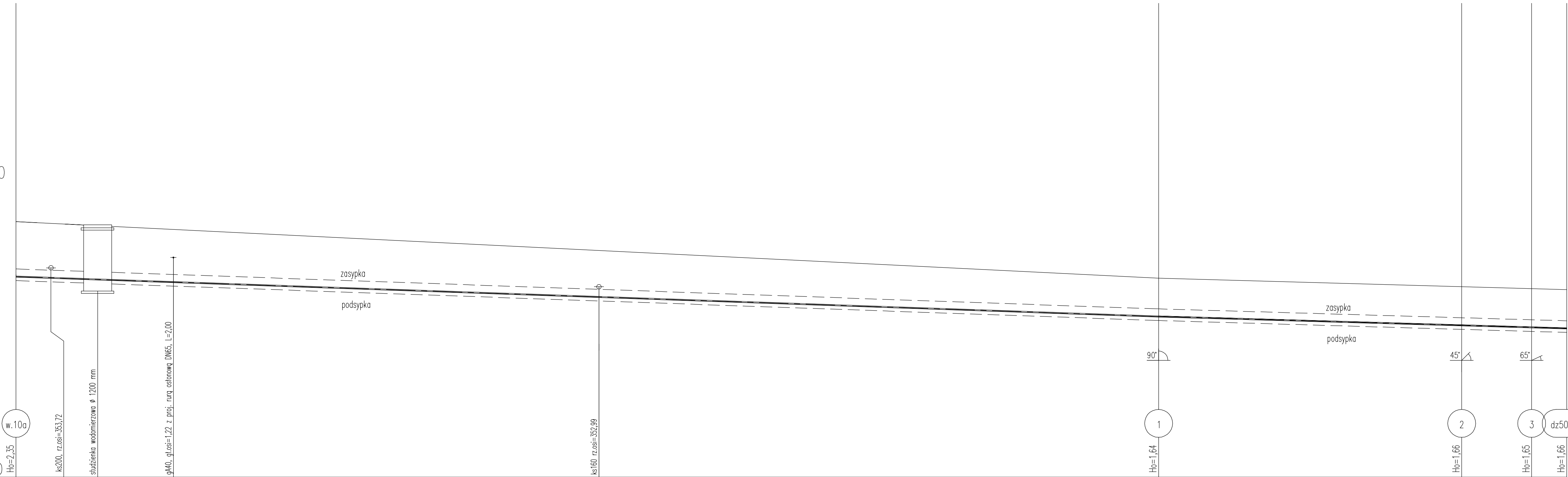



w10a
Podziałka 1:100/100



Rzędna istniejącego terenu	355,94	353,77	353,52	353,16	353,07	353,03
Rzędna osi proj. rurociągu	353,59	353,47	351,88	351,50	351,42	351,37
Długość odcinka	0,00	49,00	13,00	3,00	1,50	
Proj. spadek rurociągu, odległość	L=49,00		i=3,50%	i=2,9%		L=17,50
Proj. średnica nominalna, materiał	DN40, PE					
Prędkość, przepływ	Q=0,00 l/s					
Hektometr i odległości	0,00	1,50	3,50	6,75	25,00	49,00

FIRMA PRODUKCYJNO-HANDLOWO-USŁUGOWA "EKO - DOM" SPÓŁKA Z O.O. MÓJCZA, Ul. Chabrowa 114, 25-224 Kielce	
Investor	GMINA ZAGNAŃSK zarn. ul. Spacerowa 8, 26-050 Zagnańsk
Adres	mśc. Kojetanów gm. Zagnańsk
Temat	Przyłącza wod. Kojetanów gm. Zagnańsk
Wykonanie	Profil przyłącze wodociągowe
Projektował	mgr inż. Zbigniew Wojciechowski 135/2002
Opracował	mgr inż. Paweł Wojciechowski 57/2002
Data	06.2008
Skala	1:100
Nr rym.	S-2

w45
Podziatka 1:100/100

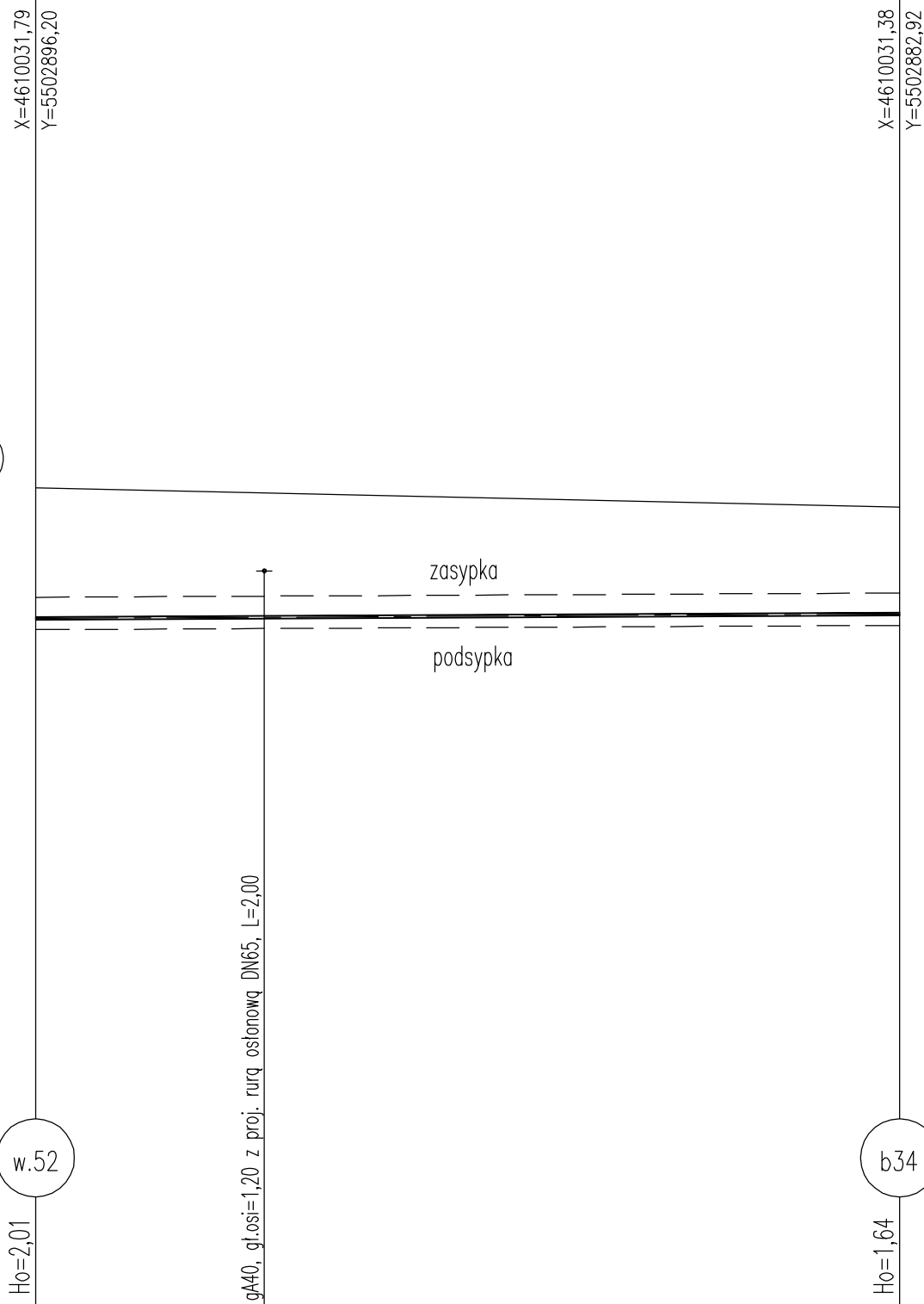


P.p. = 345,00

Rzędna istniejącego terenu	357,60	357,60	357,60	357,60	357,60	357,60	357,60	357,60	357,60	357,60	357,60
Rzędna osi proj. rurociągu	355,88	355,88	355,88	355,88	355,88	355,88	355,88	355,88	355,88	355,88	355,88
Długość odcinka	0,00	49,19	49,19	5,20	5,20	5,20	5,20	5,20	5,20	5,20	5,20
Proj. spadek rurociągu, odległość	L=54,39	i=0,3 %									
Proj. średnica nominalna, materiał	DN40, PE										
Prędkość, przepływ	Q=0,00 l/s										
Hektometr i odległości	0,50	4,73	6,30	11,22	20,10	35,69	49,19	49,74	53,53	54,39	54,39

FIRMA PRODUKCYJNO-HANDLOWO-USŁUGOWA "EKO - DOM" SPÓŁKA Z O.O. MÓJCZA, Ul. Chabrowa 114, 25-224 Kielce			
Investor	GMINA ZAGNAŃSK zam. ul. Spacerowa 8, 26-050 Zagnańsk msc. Kajetanów gm. Zagnańsk		
	Przyłęcz wod. Kajetanów gm. Zagnańsk		
		Data	06.2008
Rysunek	Profil przyłęcz wodociągowe		Skala 1:100
Projektował	mgr inż. Zbigniew Wojciechowski	Uprawnienia	133/2002
Opracował	mgr inż. Paweł Wojciechowski	Podpis	
		Nr rys.	S-2

w51
Podziatka 1:100/100



P.p.=345,00

Rzędna istniejącego terenu	357,60	357,30
Rzędna osi proj. rurociągu	355,59	355,66
Długość odcinka	0,00	13,29
Proj. spadek rurociągu, odległość	L=13,29	i=0,5 %
Proj. średnica nominalna, materiał	DN40, PE	
Prędkość, przepływ	Q=0,00 l/s	
Hektometr i odległości	00	13,29


FIRMA PRODUKCYJNO-HANDLOWO-USŁUGOWA "EKO - DOM" SPÓŁKA Z O.O MÓJCZA, Ul. Chabrowa 114, 25-224 Kielce			
Inwestor	GMINA ZAGNAŃSK zam. ul. Spacerowa 8, 26-050 Zagnańsk		
Adres	mśc. Kajetanów gm. Zagnańsk		
Temat	Przyłącza wod. Kajetanów gm.Zagnańsk	Data	06.2008
Rysunek	Profil przyłącze wodociągowe		Skala 1:100
Projektował	mgr inż. Zbigniew Wojciechowski	Uprawnienia 133/2002	Podpis
Opracował	mgr inż. Paweł Wojciechowski	57/2002	Nr rys. S-2

w56
Podziątka 1:100/100

X=4610078,83
Y=5502896,35

X=4610078,63
Y=5502919,72

X=4610082,31
Y=5502920,57



Rzędna istniejącego terenu	357,30				
Rzędna osi proj. rurowodu	355,67				
Długość odcinka		23,36		3,78	
Proj. spadek rurowodu, odległość	L=23,36		i=1,0 ‰	L=3,78	i=0,3 ‰
Proj. średnica nominalna, materiał		DN40, PE			
Prędkość, przepływ		Q=0,00 l/s			
Hektometr i odległości	00	5,56	12,43	23,36	27,14

FIRMA PRODUKCYJNO-HANDLOWO-USŁUGOWA "EKO - DOM" SPÓŁKA Z O.O. MÓJCZA, ul. Chabrowa 114, 25-224 Kielce	
Investor	GMINA ZAGNAŃSK zam. ul. Spacerowa 8, 26-050 Zagnańsk
Adres	msc. Kajetanów gm. Zagnańsk
Temat	Przyłącza wod. Kajetanów gm.Zagnańsk
Rysunek	Profil przyłącze wodociągowe
Projektował	mgr inż. Zbigniew Wojciechowski
Opracował	mgr inż. Paweł Wojciechowski
Data	06.2008
Skala	1:100
Nr rys.	S-2

w69
 Podziałka 1:100/100

X=4610184,65
 Y=5502894,84

X=4610183,82
 Y=5502879,81

w.70

b21

P.p. = 340,00

H₀ = 1,83

g440, gł.osi=1,20 z proj. rurq osłonową DN65, L=2,00

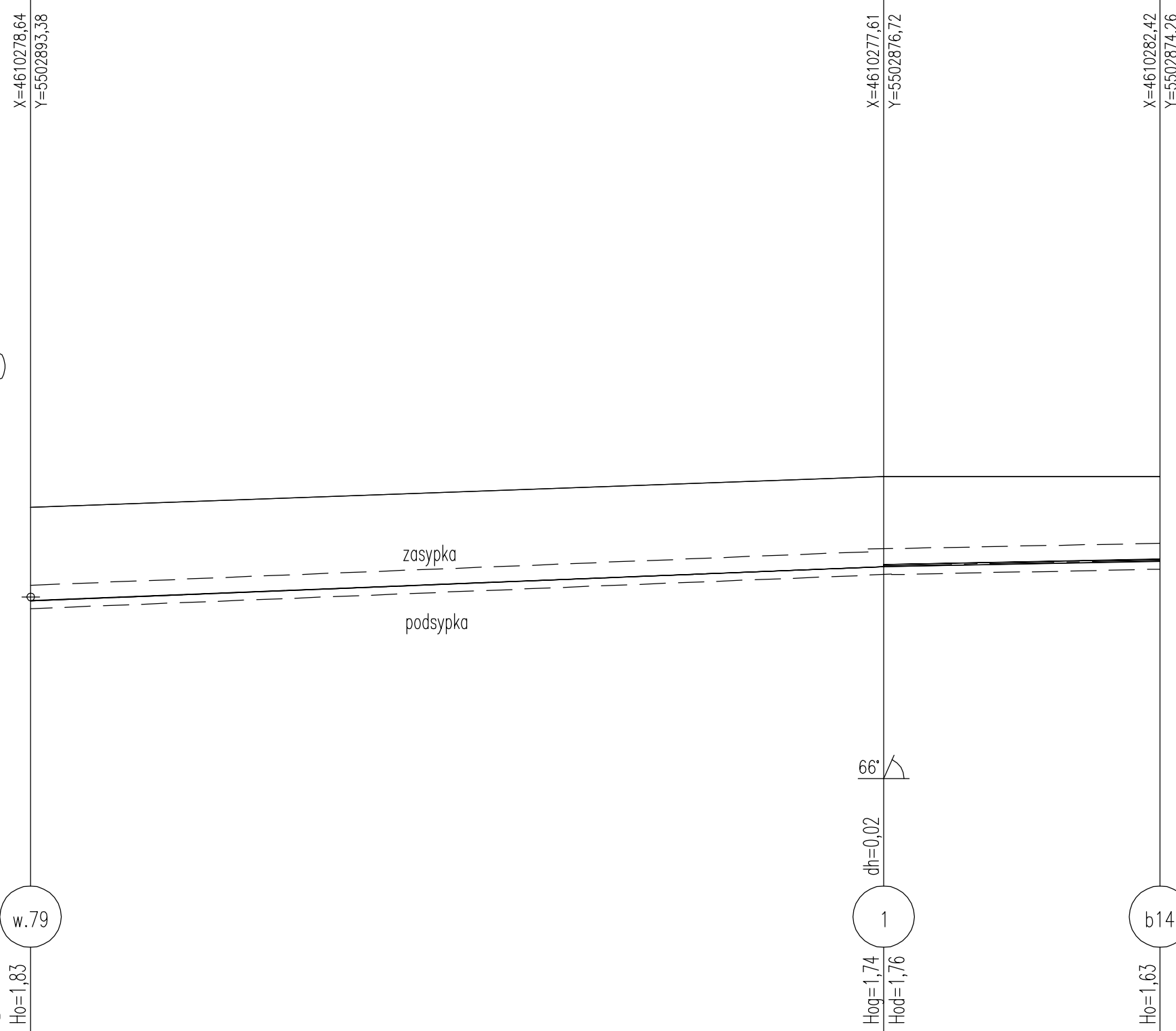
H₀ = 1,66

Rzędna istniejącego terenu	354,60	354,20
Rzędna osi proj. rurociągu	352,77	352,54
Długość odcinka	0,00	15,06
Proj. spadek rurociągu, odległość	L=15,06	i=1,5 %
Proj. średnica nominalna, materiał	DN40, PE	
Prędkość, przepływ	Q=0,00 l/s	
Hektometr i odległości	7,33	15,06

FIRMA PRODUKCYJNO-HANDLOWO-USŁUGOWA "EKO - DOM" SPÓŁKA Z O.O MÓJCZA, Ul. Chabrowa 114, 25-224 Kielce			
Investor	GMINA ZAGNAŃSK zam. ul. Spacerowa 8, 26-050 Zagnańsk		
Adres	msc. Kajetanów gm. Zagnańsk		
Temat	Przyłącza wod. Kajetanów gm.Zagnańsk	Data	06.2008
Rysunek	Profil przyłącze wodociągowe		Skala 1:100
Projektował	mgr inż. Zbigniew Wojciechowski	Uprawnienia	133/2002
Opracował	mgr inż. Paweł Wojciechowski	57/2002	Podpis
			Nr rys. S-2

w78

Podziatka 1:100/100

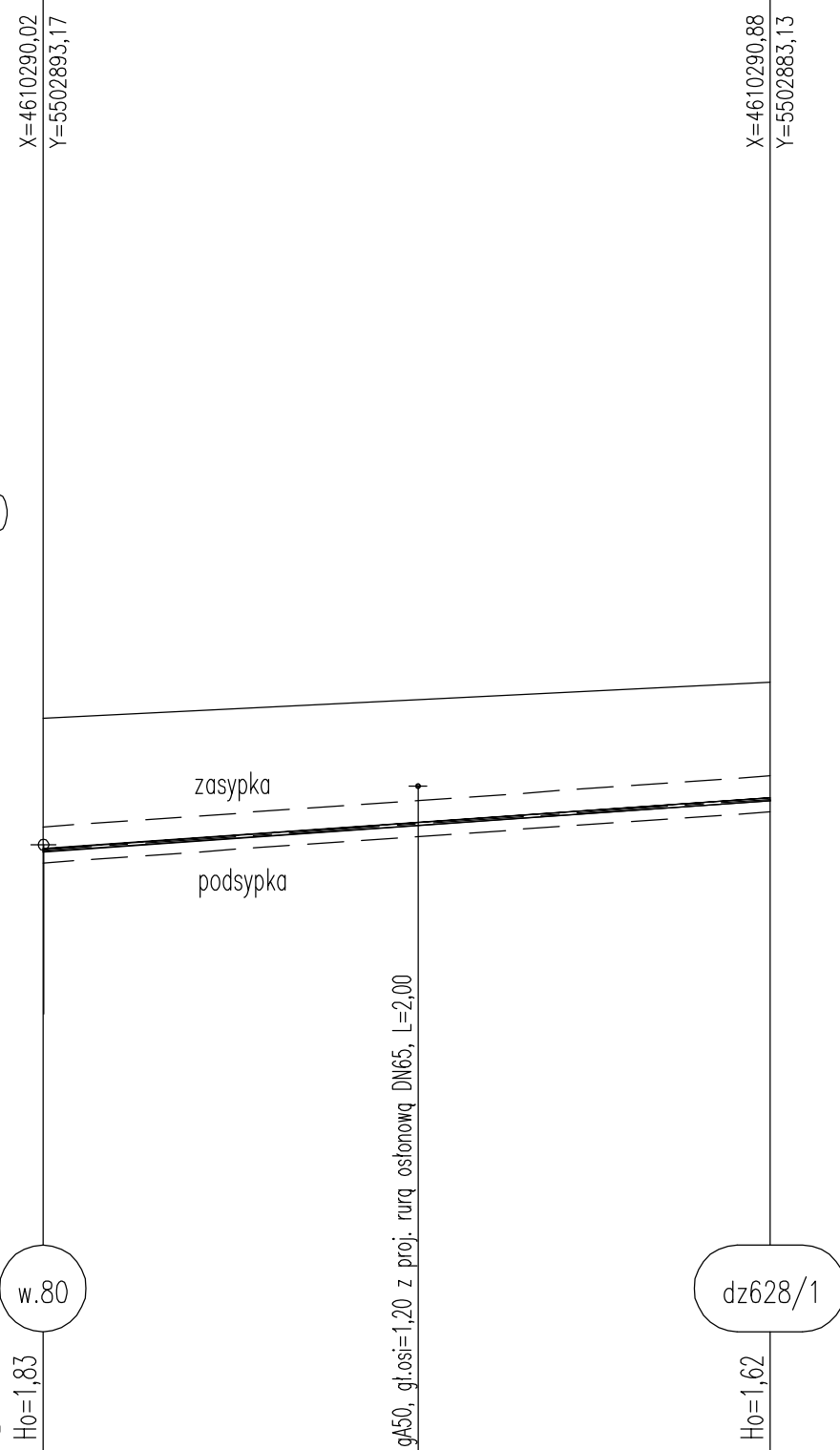


Rzędna istniejącego terenu	350,30	350,90	350,90
Rzędna osi proj. rurociągu	348,47	349,14 349,16	349,27
Długość odcinka	0,01	16,67 16,68	0,00 5,40 5,40
Proj. spadek rurociągu, odległość	L=16,68	i=4,0 %	L=5,40 i=2,0 %
Proj. średnica nominalna, materiał	DNO, PE		DN40, PE
Prędkość, przepływ	Q=0,00 l/s		
Hektometr i odległości	00	16,68	22,09

FIRMA PRODUKCYJNO-HANDLOWO-USŁUGOWA "EKO - DOM" SPÓŁKA Z O.O MÓJCZA, Ul. Chabrowa 114, 25-224 Kielce			
Inwestor	GMINA ZAGNAŃSK zam. ul. Spacerowa 8, 26-050 Zagnańsk		
Adres	msc. Kajetanów gm. Zagnańsk		
Temat	Przyłącza wod. Kajetanów gm. Zagnańsk		Data 06.2008
Rysunek	Profil przyłączy wodociągowe		Skala 1:100
Projektował	mgr inż. Zbigniew Wojciechowski	Uprawnienia 133/2002	Podpis
Opracował	mgr inż. Paweł Wojciechowski	57/2002	Nr rys. S-2

w79

Podziałka 1:100/100

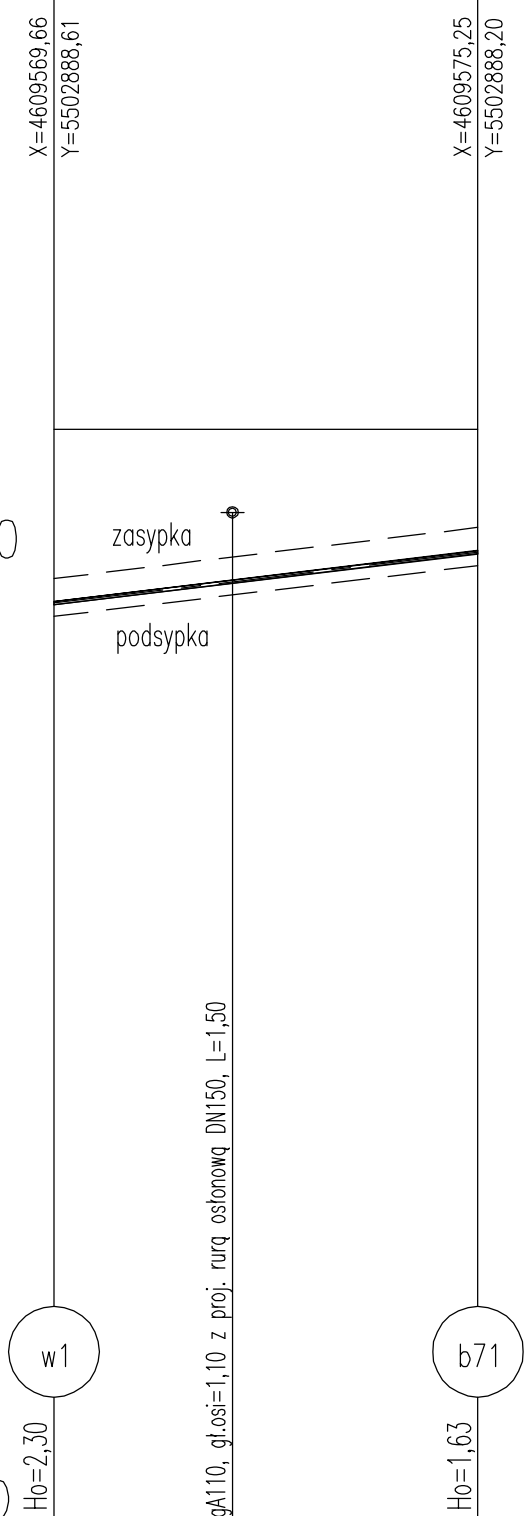


P.p.=340,00

Rzędna istniejącego terenu	350,20	350,70
Rzędna osi proj. rurociągu	348,37	349,08
Długość odcinka	0,00	9,96
		10,08
Proj. spadek rurociągu, odległość	L=10,08	i=7,0 %
Proj. średnica nominalna, materiał	DN40, PE	
Prędkość, przepływ	Q=0,00 l/s	
Hektometr i odległości	00	5,20
		10,08

FIRMA PRODUKCYJNO-HANDLOWO-USŁUGOWA "EKO - DOM" SPÓŁKA Z O.O MÓJCZA, Ul. Chabrowa 114, 25-224 Kielce			
Inwestor	GMINA ZAGNAŃSK zam. ul. Spacerowa 8, 26-050 Zagnańsk		
Adres	msc. Kajetanów gm. Zagnańsk		
Temat	Przytęcza wod. Kajetanów gm.Zagnańsk		Data 06.2008
Rysunek	Profil przytęcze wodociągowe		Skala 1:100
Projektował	mgr inż. Zbigniew Wojciechowski	Uprawnienia 133/2002	Podpis
Opracował	mgr inż. Paweł Wojciechowski	57/2002	Nr rys. S-2

w1
Podziałka 1:100/100



P.p.=345,00

Rzędna istniejącego terenu	359,50	359,50
Rzędna osi proj. ruociągu	357,20	357,87
Długość odcinka	0,00	5,61
		5,61
Proj. spadek ruociągu, odległość	L=5,61	i=12,0 %
Proj. średnica nominalna, materiał	DN40, PE	
Prędkość, przepływ	Q=0,00 l/s	
Hektometr i odległości	0	5,61
	2,36	

FIRMA PRODUKCYJNO-HANDLOWO-USŁUGOWA "EKO - DOM" SPÓŁKA Z O.O MÓJCZA, Ul. Chabrowa 114, 25-224 Kielce			
Inwestor	GMINA ZAGNAŃSK zam. ul. Spacerowa 8, 26-050 Zagnańsk		
Adres	msc. Kajetanów gm. Zagnańsk		
Temat	Przytącza wod. Kajetanów gm.Zagnańsk		Data 06.2008
Rysunek	Profil przytącze wodociągowe		Skala 1:100
Projektował	mgr inż. Zbigniew Wojciechowski	Uprawnienia 133/2002	Podpis
Opracował	mgr inż. Paweł Wojciechowski	57/2002	Nr rys. S-2

w2

Podziatka 1:100/100

X=4609568,62
Y=5502896,56
X=4609567,98
Y=5502896,61

w2

b72

P.p. = 345,00

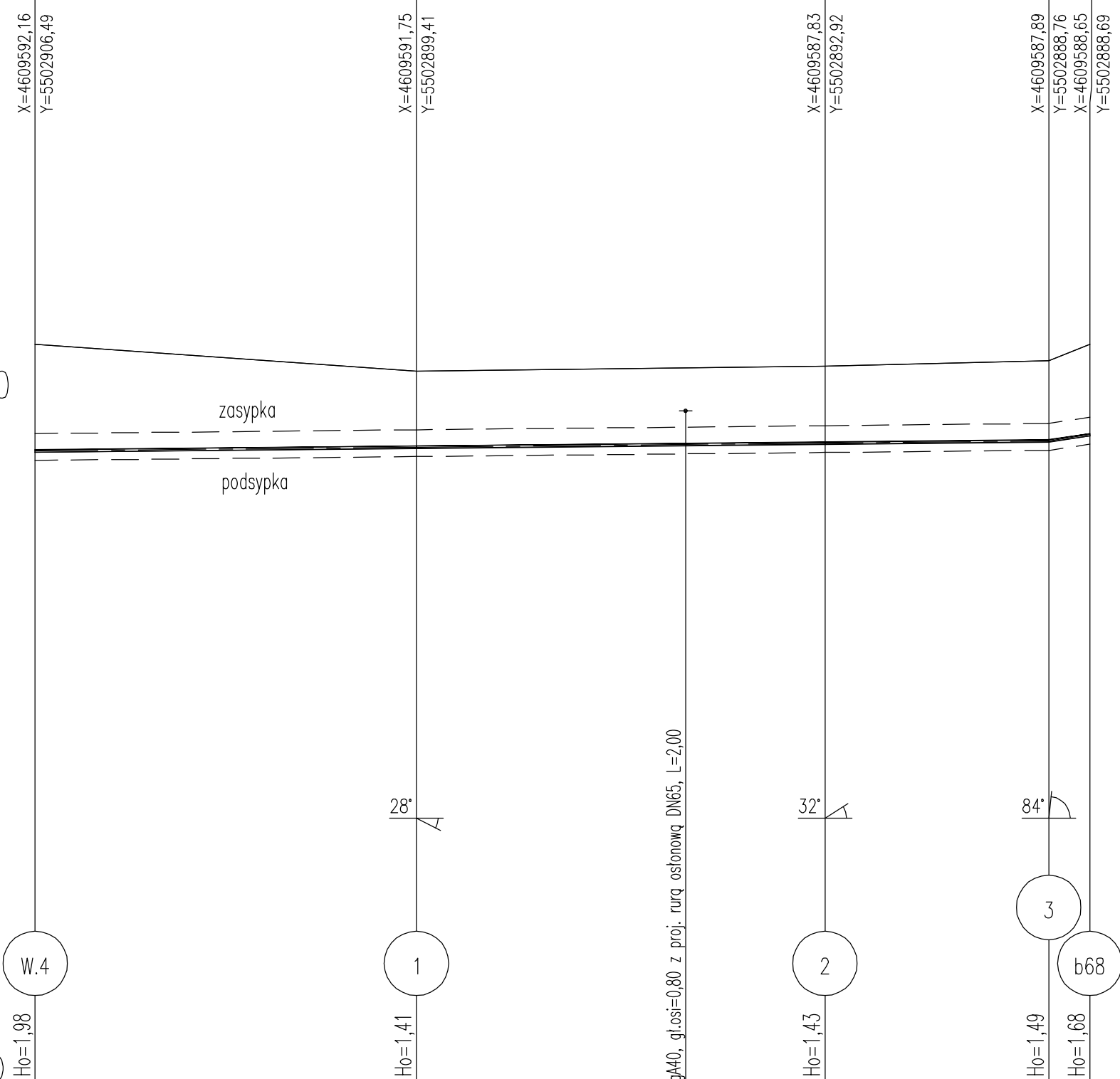
Ho=1,80

Ho=1,70

Rzędna istniejącego terenu	359,30
Rzędna osi proj. rurociągu	357,60
Długość odcinka	0,64
Proj. spadek rurociągu, odległość	L=0,64 15,0 %
Proj. średnica nominalna, materiał	DN140, PE
Prędkość, przepływ	Q=0,00 l/s
Hektometr i odległości	0,64

FIRMA PRODUKCYJNO-HANDLOWO-USŁUGOWA "EKO - DOM" SPÓŁKA Z O.O MÓJCZA, Ul. Chabrowa 114, 25-224 Kielce	
Investor	GMINA ZAGNAŃSK zam. ul. Spacerowa 8, 26-050 Zagnańsk
Adres	msc. Kajetanów gm. Zagnańsk
Temat	Przyłącza wod. Kajetanów gm. Zagnańsk
Rysunek	Profil przyłącze wodociągowe
Projektował	mgr inż. Zbigniew Wojciechowski
Opracował	mgr inż. Paweł Wojciechowski
	Uprawnienia 133/2002
	Podpis 57/2002
	Data 06.2008
	Skala 1:100
	Nr rys. S-2

w3
Podziatka 1:100/100

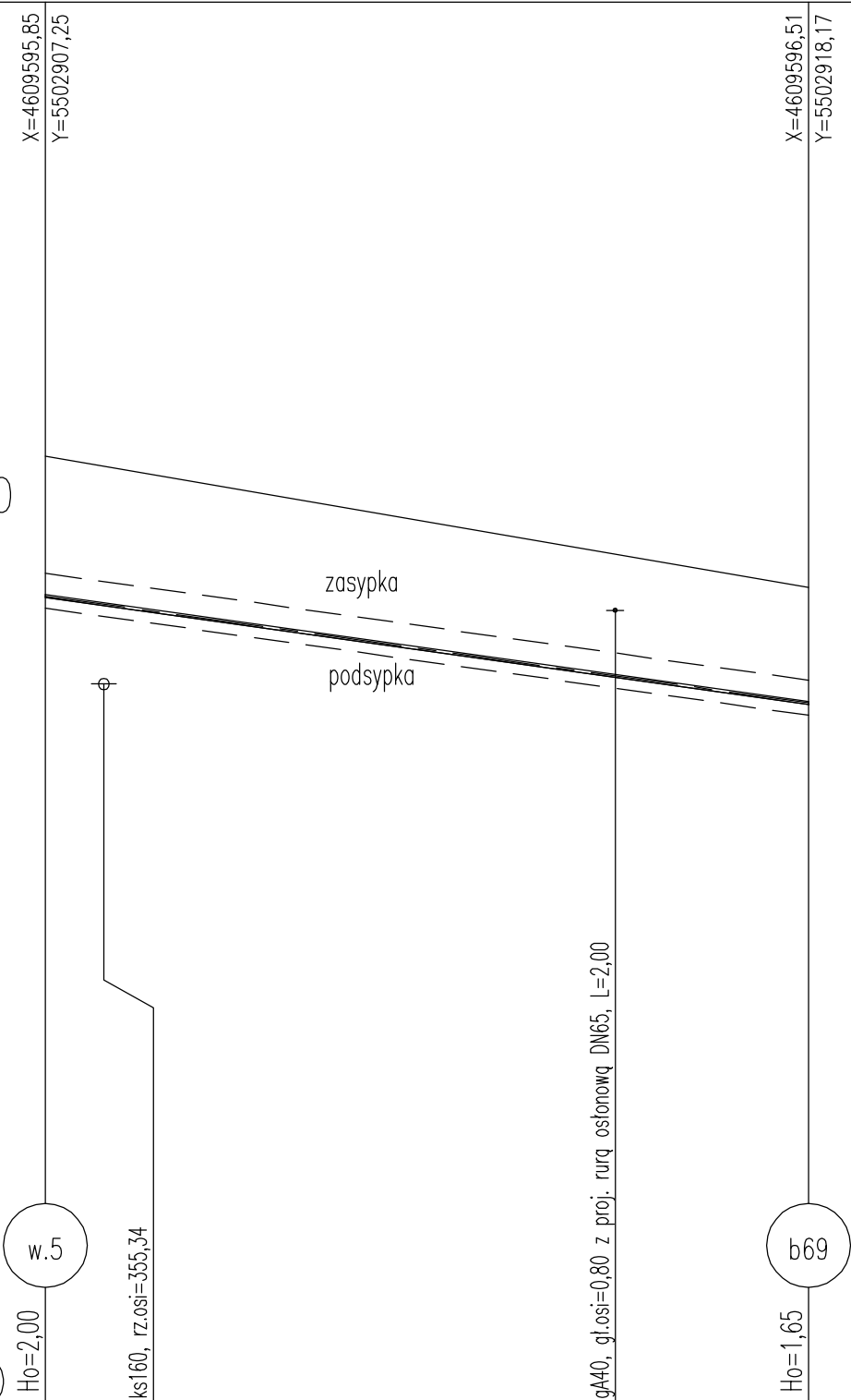


P.p.=345,00

Rzędna istniejącego terenu	358,80	358,30	358,40	358,50	358,80
Rzędna osi proj. rurociągu	356,82	356,89	356,97	357,01	357,12
Długość odcinka	0,00	7,09	7,59	4,16	0,76
Proj. spadek rurociągu, odległość	L=18,83				L=0,76
Proj. średnica nominalna, materiał	DN40, PE				
Prędkość, przepływ	Q=0,00 l/s				
Hektometr i odległości	00	7,09	12,09	14,68	18,83
				18,83	19,60

FIRMA PRODUKCYJNO-HANDLOWO-USŁUGOWA "EKO - DOM" SPÓŁKA Z O.O MÓJCZA, Ul. Chabrowa 114, 25-224 Kielce			
Investor	GMINA ZAGNAŃSK zam. ul. Spacerowa 8, 26-050 Zagnańsk		
Adres	msc. Kajetanów gm. Zagnańsk		
Temat	Przyłącza wod. Kajetanów gm. Zagnańsk	Data	06.2008
Rysunek	Profil przyłącze wodociągowe		Skala 1:100
Projektował	mgr inż. Zbigniew Wojciechowski	Uprawnienia	133/2002
Opracował	mgr inż. Paweł Wojciechowski	57/2002	Podpis
			Nr rys. S-2

w4
Podziatka 1:100/100

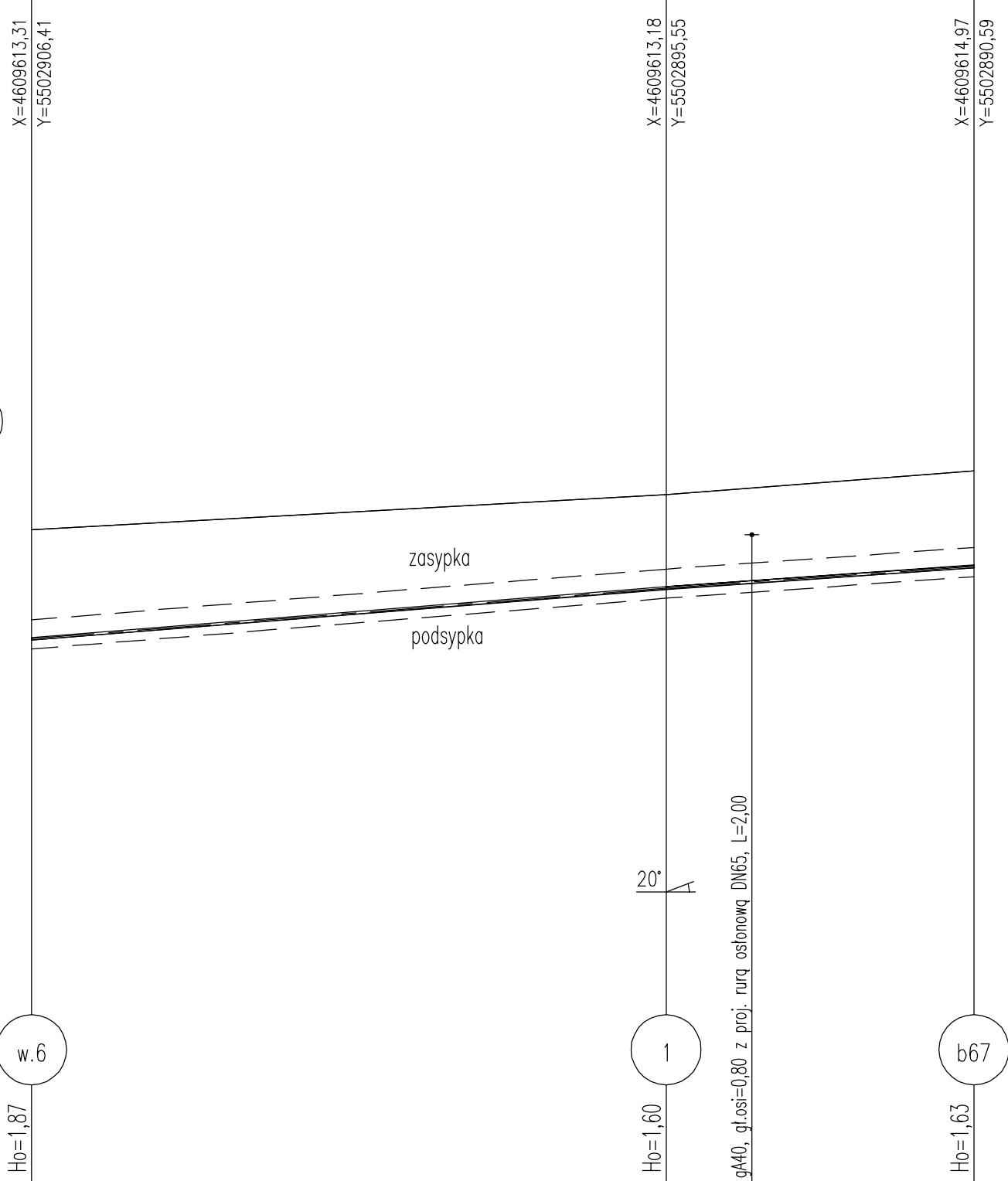


P.p.=345,00

Rzędna istniejącego terenu	358,60	356,72
Rzędna osi proj. rurociągu	356,60	355,07
Długość odcinka	0,00	10,94
Proj. spadek rurociągu, odległość	L=10,94	i=14,0 %
Proj. średnica nominalna, materiał	DN40, PE	
Prędkość, przepływ	Q=0,00 l/s	
Hektometr i odległości	0,84	8,17 10,94

FIRMA PRODUKCYJNO-HANDLOWO-USŁUGOWA "EKO - DOM" SPÓŁKA Z O.O MÓJCZA, Ul. Chabrowa 114, 25-224 Kielce			
Inwestor	GMINA ZAGNAŃSK zam. ul. Spacerowa 8, 26-050 Zagnańsk		
Adres	mśc. Kajetanów gm. Zagnańsk		
Temat	Przyłącza wod. Kajetanów gm.Zagnańsk		Data 06.2008
Rysunek	Profil przyłącze wodociągowe		Skala 1:100
Projektował	mgr inż. Zbigniew Wojciechowski	Uprawnienia 133/2002	Podpis
Opracował	mgr inż. Paweł Wojciechowski	57/2002	Nr rys. S-2

w5
Podziałka 1:100/100

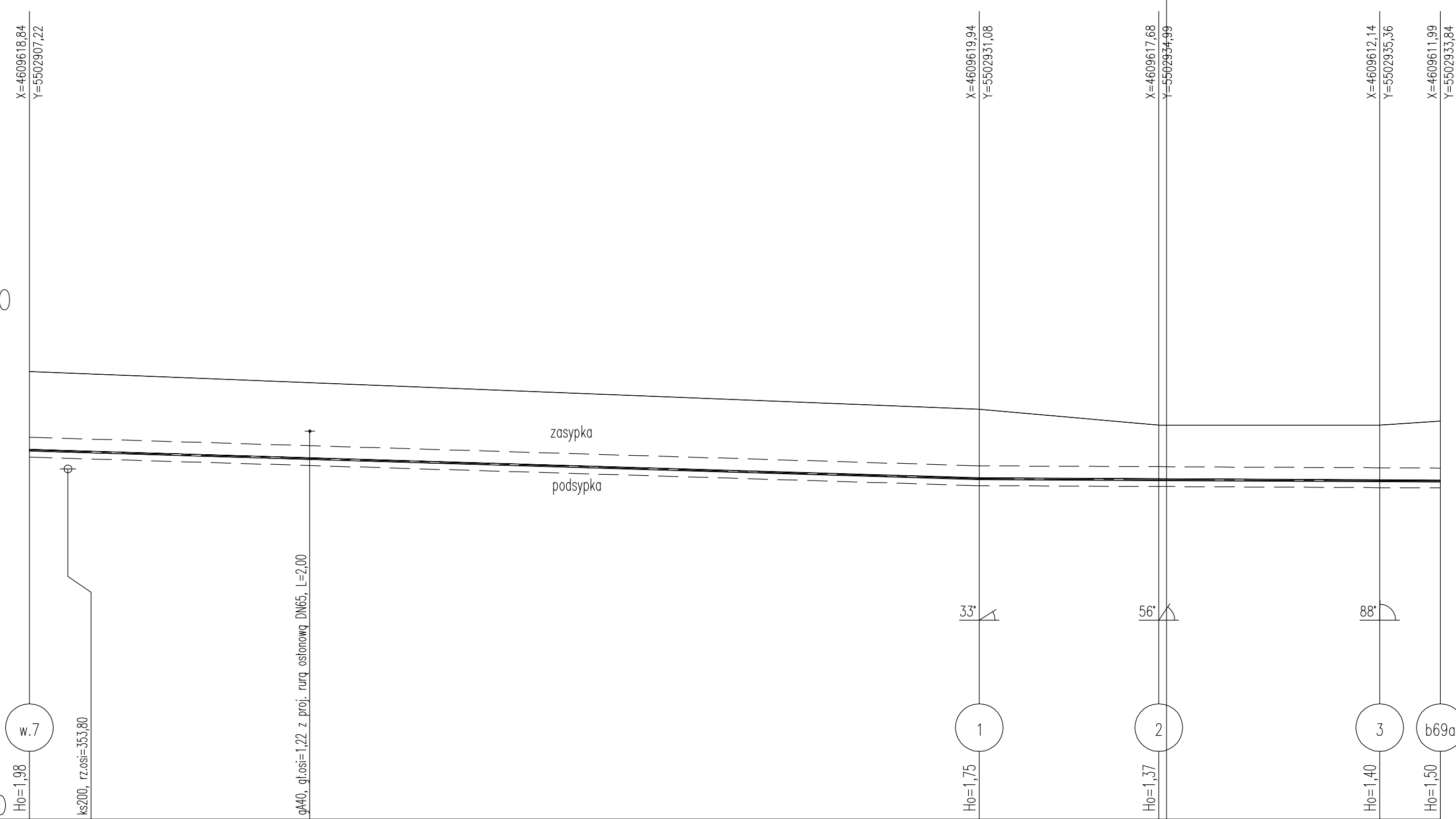


P.p. = 345,00

Rzędna istniejącego terenu	356,20	356,80	357,20
Rzędna osi proj. rurociągu	354,33	355,20	355,57
Długość odcinka	0,00	10,86	5,27
Proj. spadek rurociągu, odległość	L=10,86	i=8,0 %	L=5,27 i=7,0 %
Proj. średnica nominalna, materiał	DN40, PE		
Prędkość, przepływ	Q=0,00 l/s		
Hektometr i odległości	00	10,86	16,13

FIRMA PRODUKCYJNO-HANDLOWO-USŁUGOWA "EKO - DOM" SPÓŁKA Z O.O MÓJCZA, Ul. Chabrowa 114, 25-224 Kielce			
Inwestor	GMINA ZAGNAŃSK zam. ul. Spacerowa 8, 26-050 Zagnańsk		
Adres	mśc. Kajetanów gm. Zagnańsk		
Temat	Przyłącza wod. Kajetanów gm. Zagnańsk	Data	06.2008
Rysunek	Profil przyłącze wodociągowe		Skala 1:100
Projektował	mgr inż. Zbigniew Wojciechowski	Uprawnienia 133/2002	Podpis
Opracował	mgr inż. Paweł Wojciechowski	57/2002	Nr rys. S-2

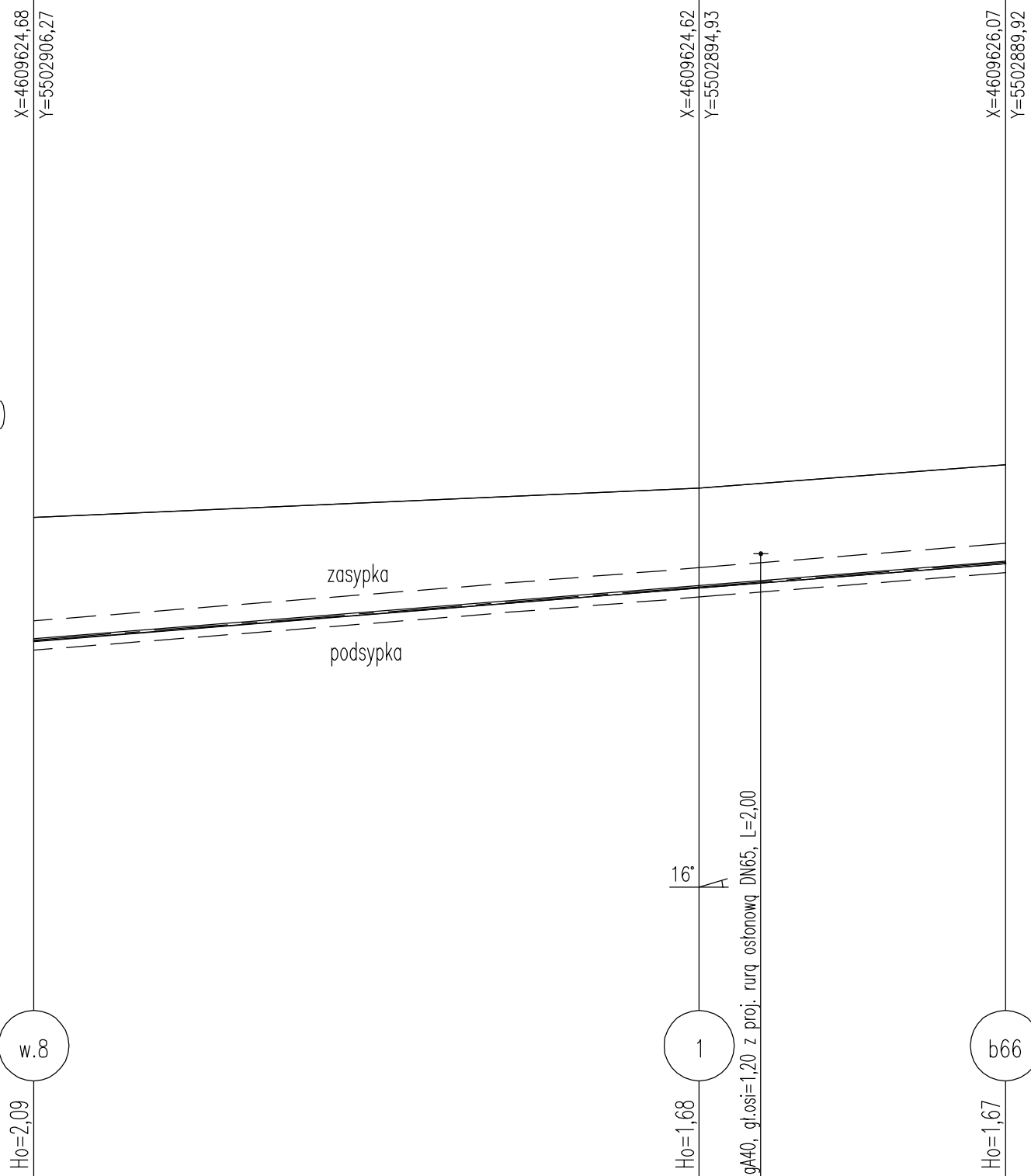
w6
Podziatka 1:100/100



Rzędna istniejącego terenu	356,25	355,30	354,90	355,00
Rzędna osi proj. rurociągu	354,27	353,55	353,53	353,50
Długość odcinka	0,00	23,88	4,52	5,55
Proj. spadek rurociągu, odległość	L=23,88	i=3,0 %	L=11,59	i=0,5 %
Proj. średnica nominalna, materiał	DN40, PE			
Prędkość, przepływ	Q=0,00 l/s			
Hektometr i odległości	0,97	7,05	23,88	28,40

FIRMA PRODUKCYJNO-HANDLOWO-USŁUGOWA "EKO - DOM" SPÓŁKA Z O.O. MÓJCZA, Ul. Chabrowa 114, 25-224 Kielce			
Inwestor	GMINA ZAGNAŃSK zam. ul. Spacerowa 8, 26-050 Zagnańsk		
Adres	mśc. Kajetanów gm. Zagnańsk		
Temat	Przyłącza wod. Kajetanów gm. Zagnańsk	Data	06.2008
Rysunek	Profil przyłącze wodociągowe		Skala 1:100
Projektował	mgr inż. Zbigniew Wojciechowski	Uprawnienia	133/2002
Opracował	mgr inż. Paweł Wojciechowski	Podpis	57/2002
			Nr rys. S-2

w7
Podziatka 1:100/100

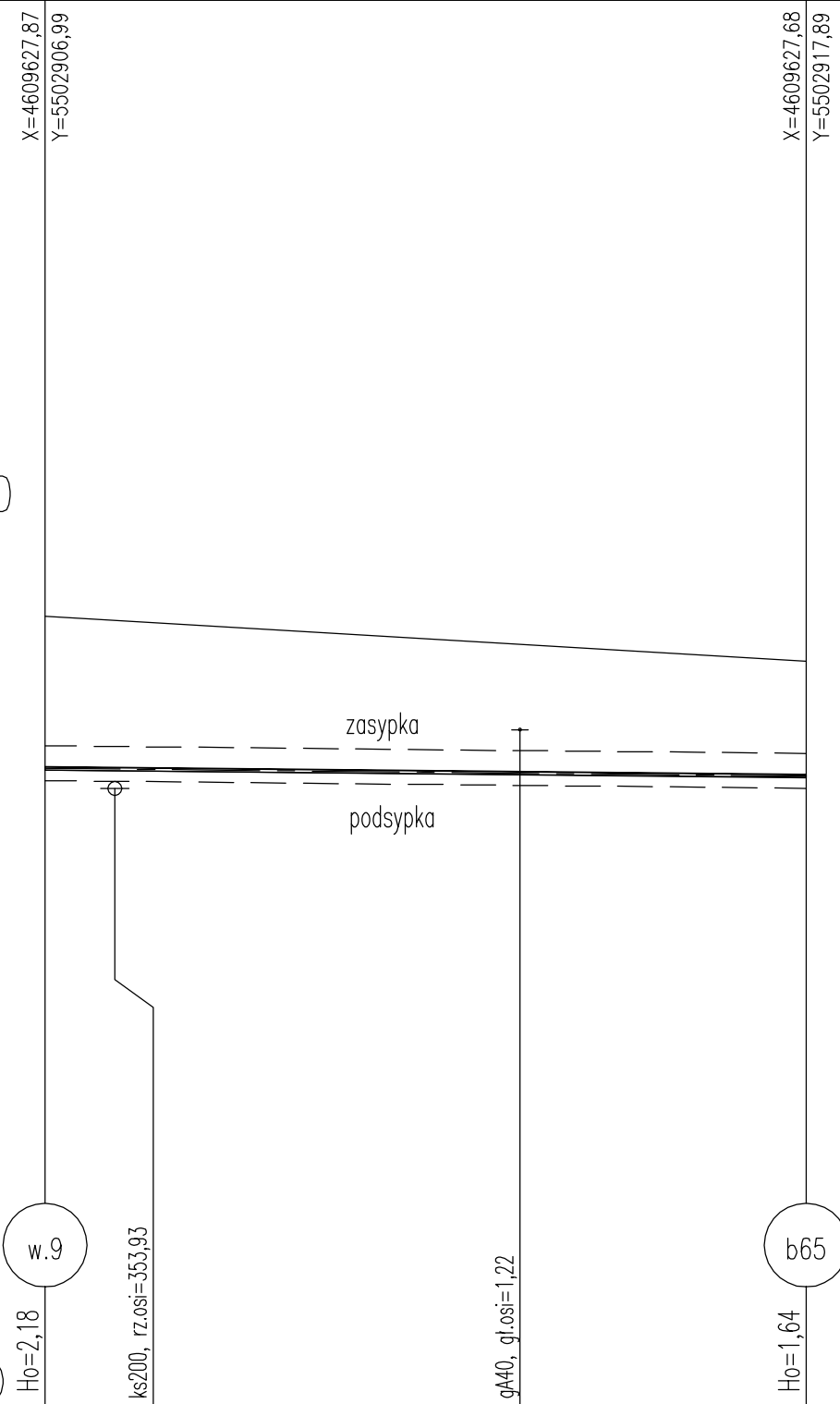


P.p.=345,00

Rzędna istniejącego terenu	356,30	356,80	357,20
Rzędna osi proj. rurociągu	354,21	355,12	355,53
Długość odcinka	11,34		5,22
Proj. spadek rurociągu, odległość	L=16,56 i=8,0 %		
Proj. średnica nominalna, materiał	DN40, PE		
Prędkość, przepływ	Q=0,00 l/s		
Hektometr i odległości	00	11,34	12,39
			16,56

FIRMA PRODUKCYJNO-HANDLOWO-USŁUGOWA "EKO - DOM" SPÓŁKA Z O.O. MÓJCZA, Ul. Chabrowa 114, 25-224 Kielce			
Inwestor	GMINA ZAGNAŃSK zam. ul. Spacerowa 8, 26-050 Zagnańsk		
Adres	msc. Kajetanów gm. Zagnańsk		
Temat	Przyłącza wod. Kajetanów gm. Zagnańsk		Data 06.2008
Rysunek	Profil przyłącze wodociągowe		Skala 1:100
Projektował	mgr inż. Zbigniew Wojciechowski	Uprawnienia 133/2002	Podpis
Opracował	mgr inż. Paweł Wojciechowski	57/2002	Nr rys. S-2

w8
Podziatka 1:100/100



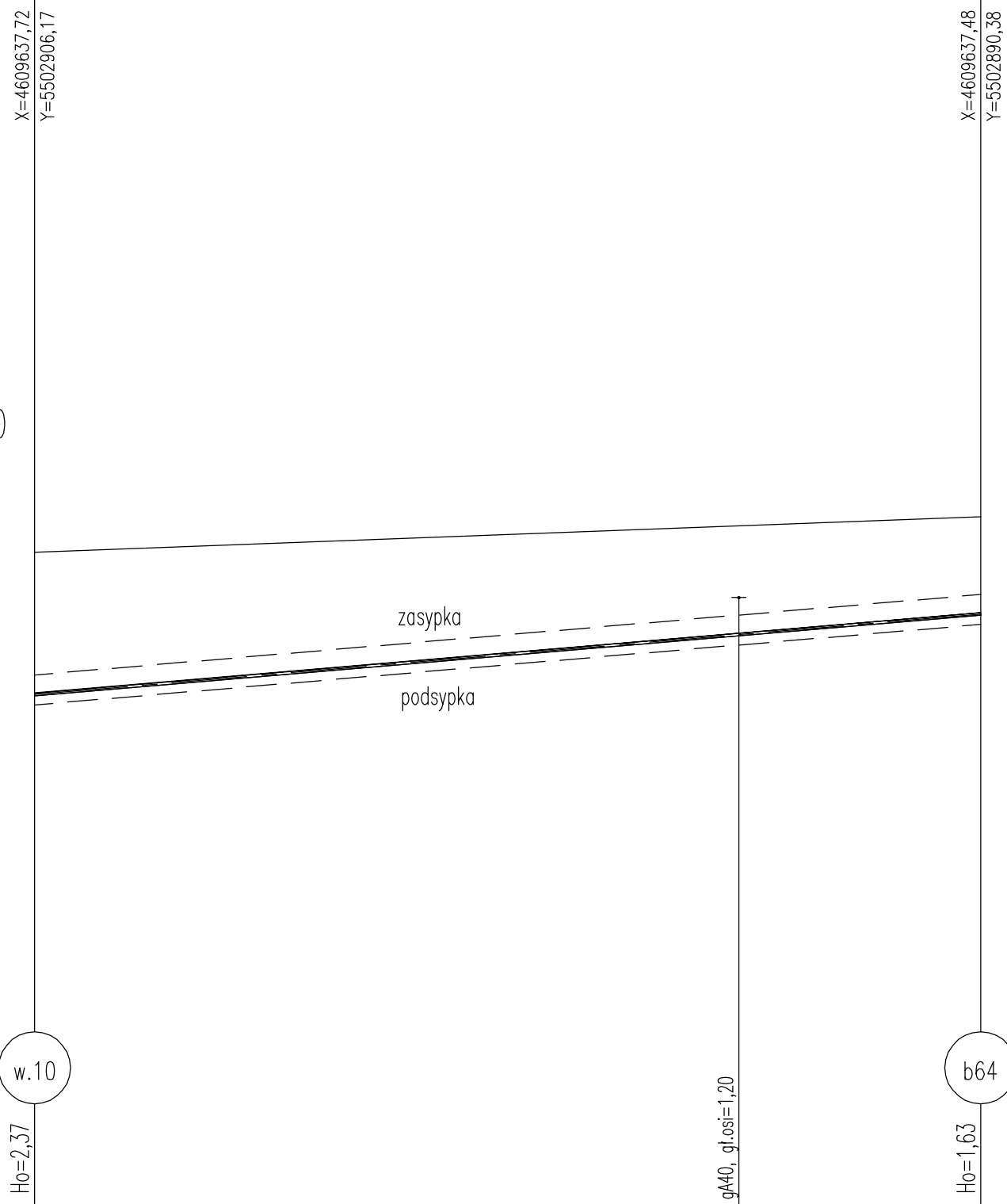
P.p.=345,00

Rzędna istniejącego terenu	356,30	355,65
Rzędna osi proj. rurociągu	354,12	354,01
Długość odcinka	0,00	10,90
Proj. spadek rurociągu, odległość	L=10,90	i=1,0 %
Proj. średnica nominalna, materiał	DN40, PE	
Prędkość, przepływ	Q=0,00 l/s	
Hektometr i odległości	00 1,00	6,80 10,90

FIRMA PRODUKCYJNO-HANDLOWO-USŁUGOWA "EKO - DOM" SPÓŁKA Z O.O MÓJCZA, Ul. Chabrowa 114, 25-224 Kielce			
Inwestor	GMINA ZAGNAŃSK zam. ul. Spacerowa 8, 26-050 Zagnańsk		
Adres	msc. Kajetanów gm. Zagnańsk		
Temat	Przyłącza wod. Kajetanów gm. Zagnańsk		Data 06.2008
Rysunek	Profil przyłącze wodociągowe		Skala 1:100
Projektował	mgr inż. Zbigniew Wojciechowski	Uprawnienia 133/2002	Podpis
Opracował	mgr inż. Paweł Wojciechowski	57/2002	Nr rys. S-2

w9

Podziałka 1:100/100



P.p.=345,00

Ho=2,37

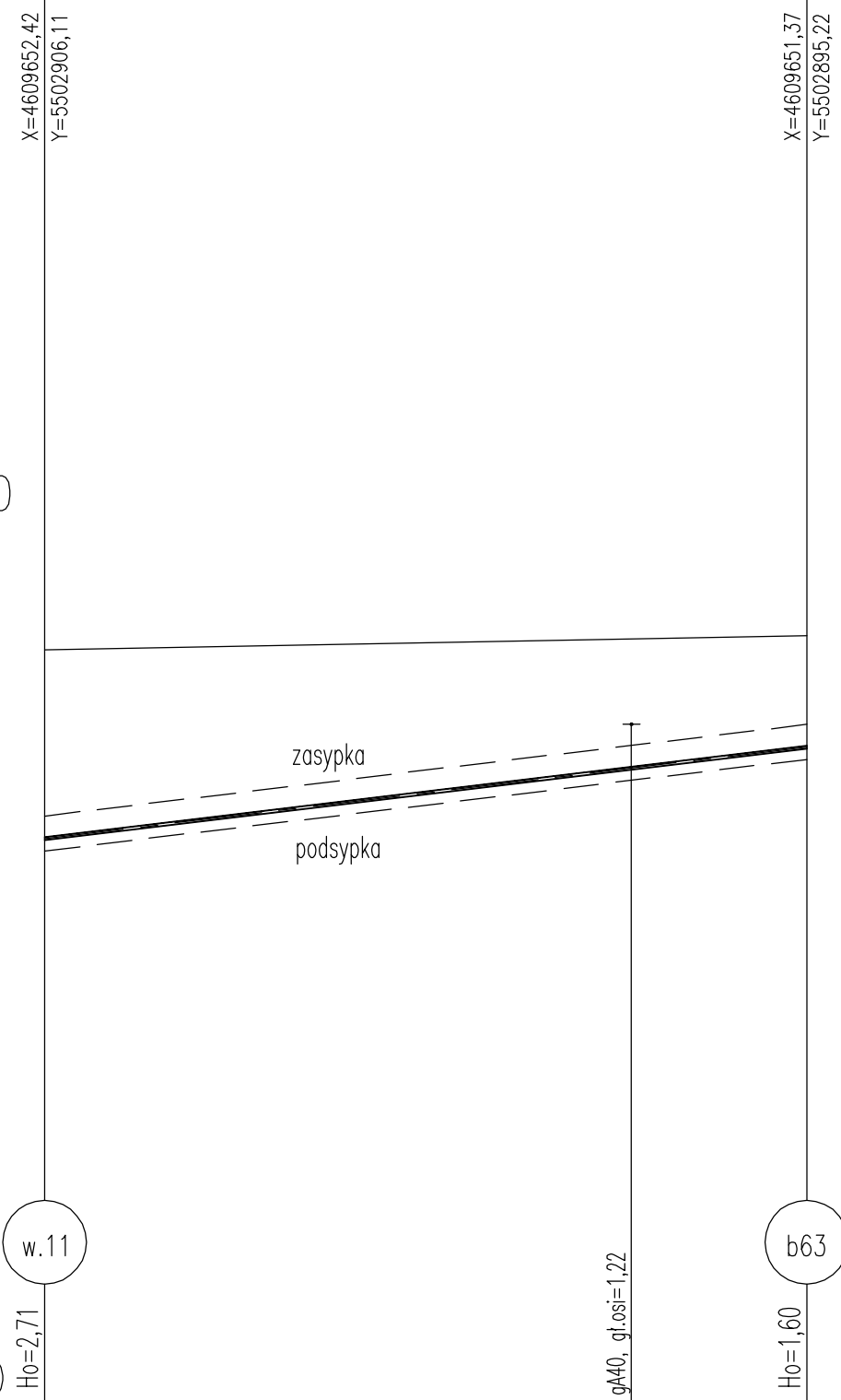
g40, gl.osi=1,20

Ho=1,63

Rzędna istniejącego terenu	355,90	356,50
Rzędna osi proj. rurociągu	353,53	354,87
Długość odcinka	0,00	15,80
Proj. spadek rurociągu, odległość	L=15,80	i=8,5 %
Proj. średnica nominalna, materiał	DN40, PE	
Prędkość, przepływ	Q=0,00 l/s	
Hektometr i odległości	00	11,76 15,80

FIRMA PRODUKCYJNO-HANDLOWO-USŁUGOWA "EKO - DOM" SPÓŁKA Z O.O. MÓJCZA, Ul. Chabrowa 114, 25-224 Kielce			
Inwestor	GMINA ZAGNAŃSK zam. ul. Spacerowa 8, 26-050 Zagnańsk		
Adres	msc. Kajetanów gm. Zagnańsk		
Temat	Przyłącza wod. Kajetanów gm.Zagnańsk		Data 06.2008
Rysunek	Profil przyłącze wodociągowe		Skala 1:100
Projektował	mgr inż. Zbigniew Wojciechowski	Uprawnienia 133/2002	Podpis
Opracował	mgr inż. Paweł Wojciechowski	57/2002	Nr rys. S-2

w10
Podziatka 1:100/100

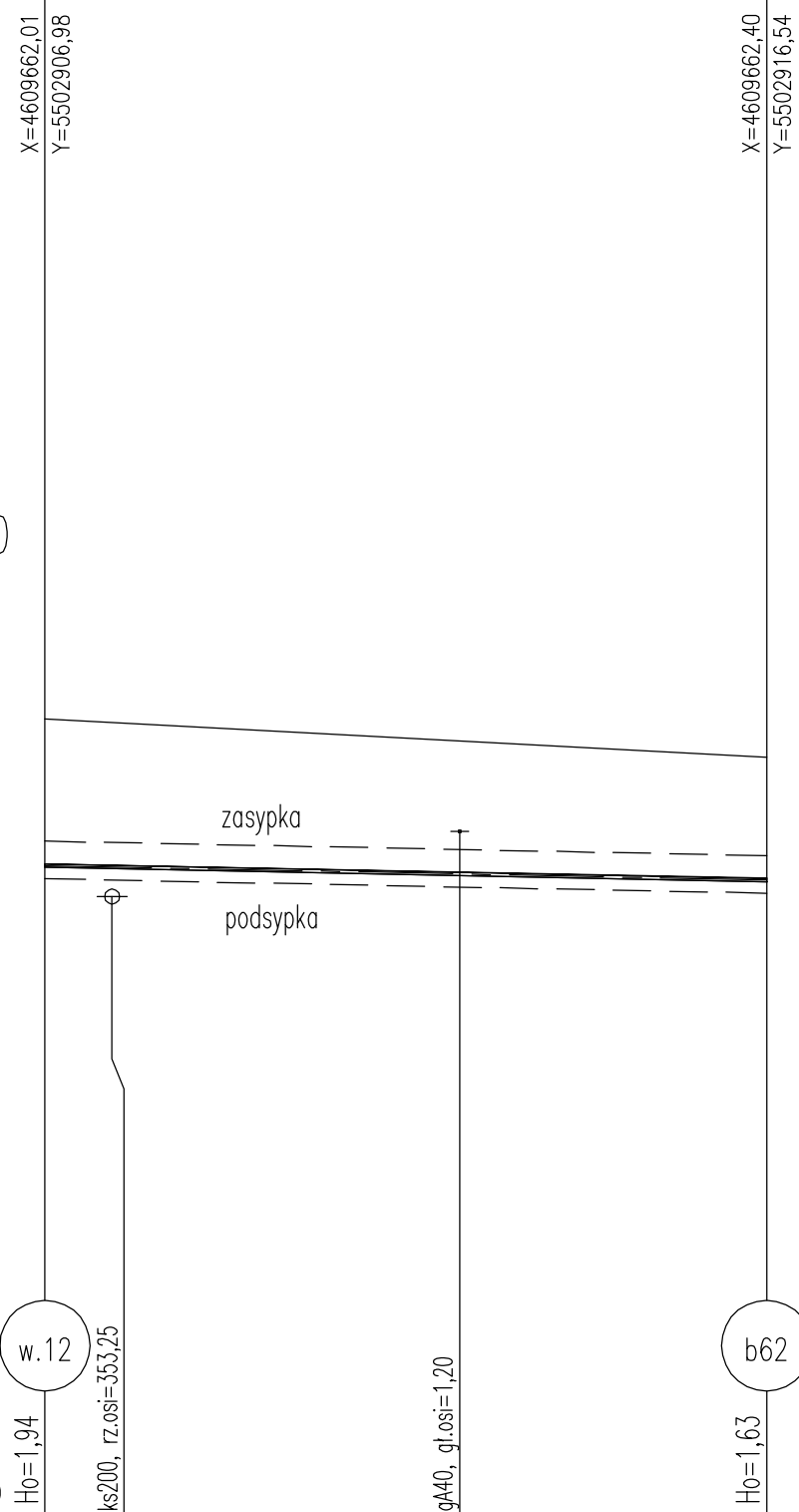


P.p.=345,00

Rzędna istniejącego terenu	355,80	356,00
Rzędna osi proj. rurociągu	353,09	354,40
Długość odcinka	0,00	10,95
Proj. spadek rurociągu, odległość	L=10,95	i=12,0 %
Proj. średnica nominalna, materiał	DN40, PE	
Prędkość, przepływ	Q=0,00 l/s	
Hektometr i odległości	00	10,95

FIRMA PRODUKCYJNO-HANDLOWO-USŁUGOWA "EKO - DOM" SPÓŁKA Z O.O MÓJCZA, Ul. Chabrowa 114, 25-224 Kielce			
Investor	GMINA ZAGNAŃSK zam. ul. Spacerowa 8, 26-050 Zagnańsk		
Adres	msc. Kajetanów gm. Zagnańsk		
Temat	Przyłącza wod. Kajetanów gm.Zagnańsk	Data	06.2008
Rysunek	Profil przyłącze wodociągowe		Skala 1:100
Projektował	mgr inż. Zbigniew Wojciechowski	Uprawnienia	133/2002
Opracował	mgr inż. Paweł Wojciechowski	57/2002	Podpis
			Nr rys. S-2

w11
Podziątka 1:100/100

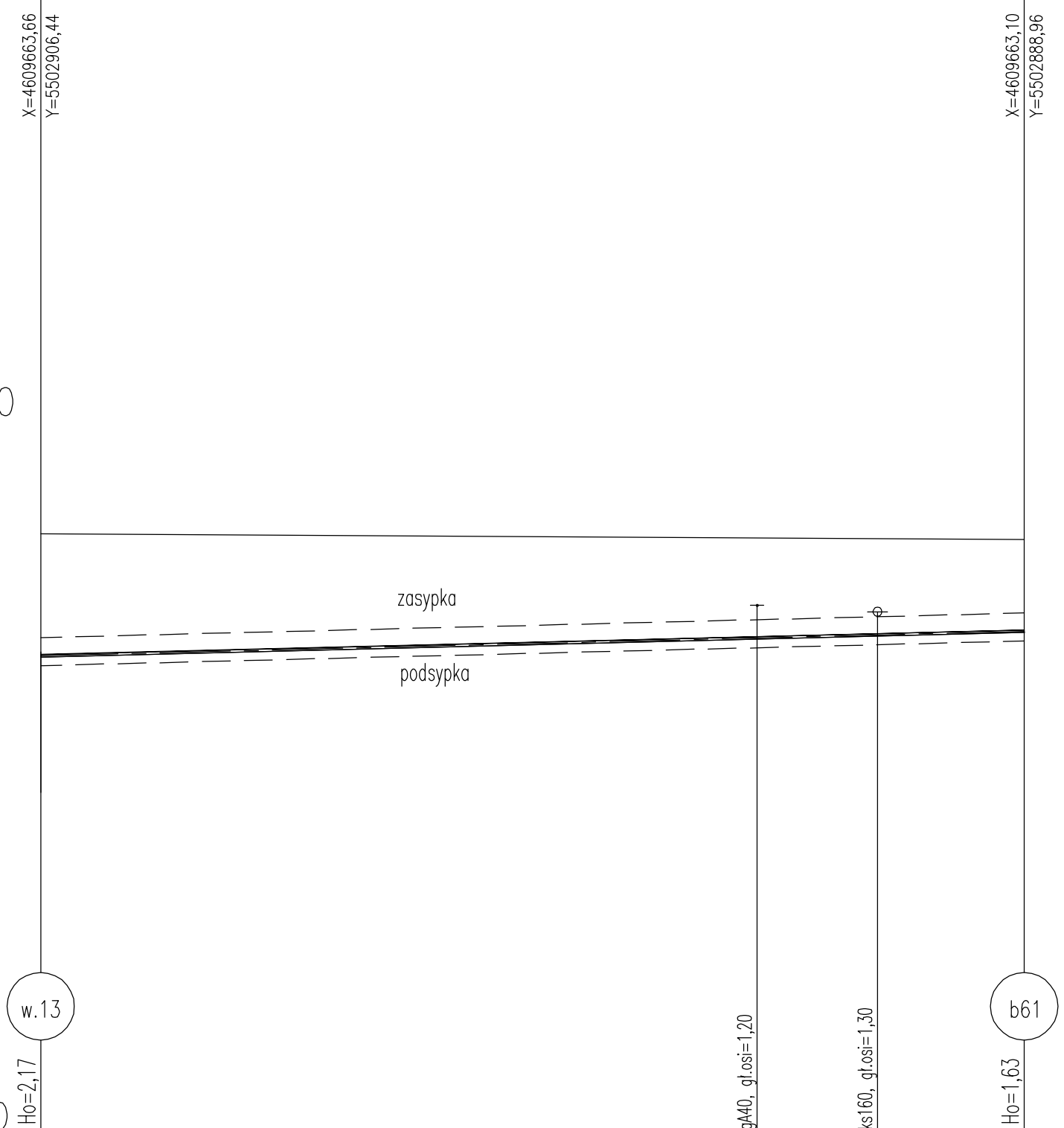


P.p.=345,00

Rzędna istniejącego terenu	355,60	355,10
Rzędna osi proj. rurociągu	353,66	353,47
Długość odcinka	9,57	
Proj. spadek rurociągu, odległość	L=9,57 i=2,0 %	
Proj. średnica nominalna, materiał	DN40, PE	
Prędkość, przepływ	Q=0,00 l/s	
Hektometr i odległości	0,89	9,57

FIRMA PRODUKCYJNO-HANDLOWO-USŁUGOWA "EKO - DOM" SPÓŁKA Z O.O MÓJCZA, Ul. Chabrowa 114, 25-224 Kielce			
Inwestor	GMINA ZAGNAŃSK zam. ul. Spacerowa 8, 26-050 Zagnańsk		
Adres	msc. Kajetanów gm. Zagnańsk		
Temat	Przyłącza wod. Kajetanów gm.Zagnańsk	Data	06.2008
Rysunek	Profil przyłącze wodociągowe		Skala 1:100
Projektował	mgr inż. Zbigniew Wojciechowski	Uprawnienia	133/2002
Opracował	mgr inż. Paweł Wojciechowski	57/2002	Podpis
			Nr rys. S-2

w12
 Podziałka 1:100/100

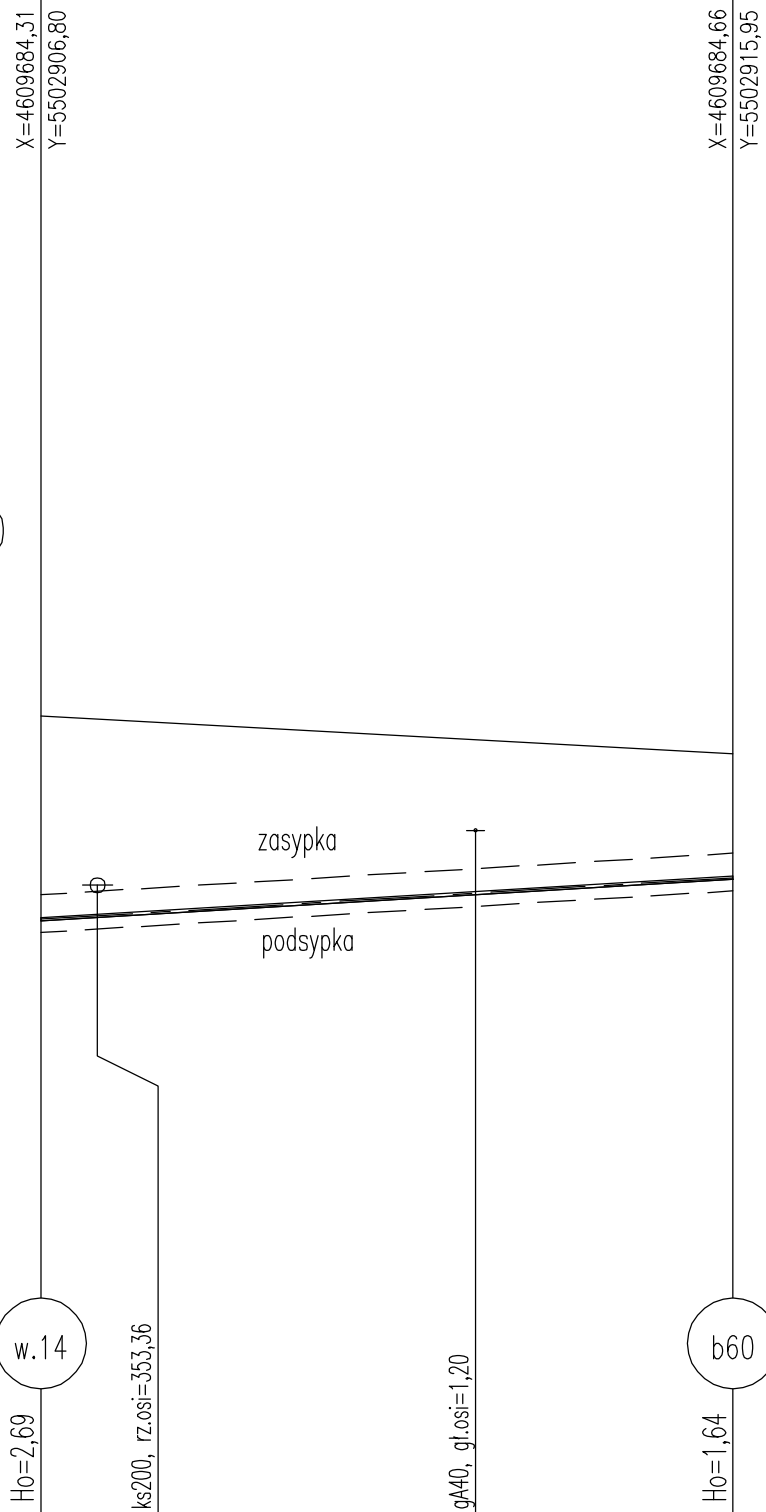


P.p.=345,00

Rzędna istniejącego terenu	355,70	355,60
Rzędna osi proj. rurociągu	353,53	353,97
Długość odcinka	0,00	17,49
Proj. spadek rurociągu, odległość	L=17,49	i=2,5 %
Proj. średnica nominalna, materiał	DN40, PE	
Prędkość, przepływ	Q=0,00 l/s	
Hektometr i odległości	00	12,74 14,88 17,49

FIRMA PRODUKCYJNO-HANDLOWO-USŁUGOWA "EKO - DOM" SPÓŁKA Z O.O MÓJCZA, Ul. Chabrowa 114, 25-224 Kielce			
Inwestor	GMINA ZAGNAŃSK zam. ul. Spacerowa 8, 26-050 Zagnańsk		
Adres	msc. Kajetanów gm. Zagnańsk		
Temat	Przyłącza wod. Kajetanów gm.Zagnańsk	Data	06.2008
Rysunek	Profil przyłącze wodociągowe		Skala 1:100
Projektował	mgr inż. Zbigniew Wojciechowski	Uprawnienia	133/2002
Opracował	mgr inż. Paweł Wojciechowski	Podpis	57/2002
			Nr rys. S-2

w13
 Podziatka 1:100/100



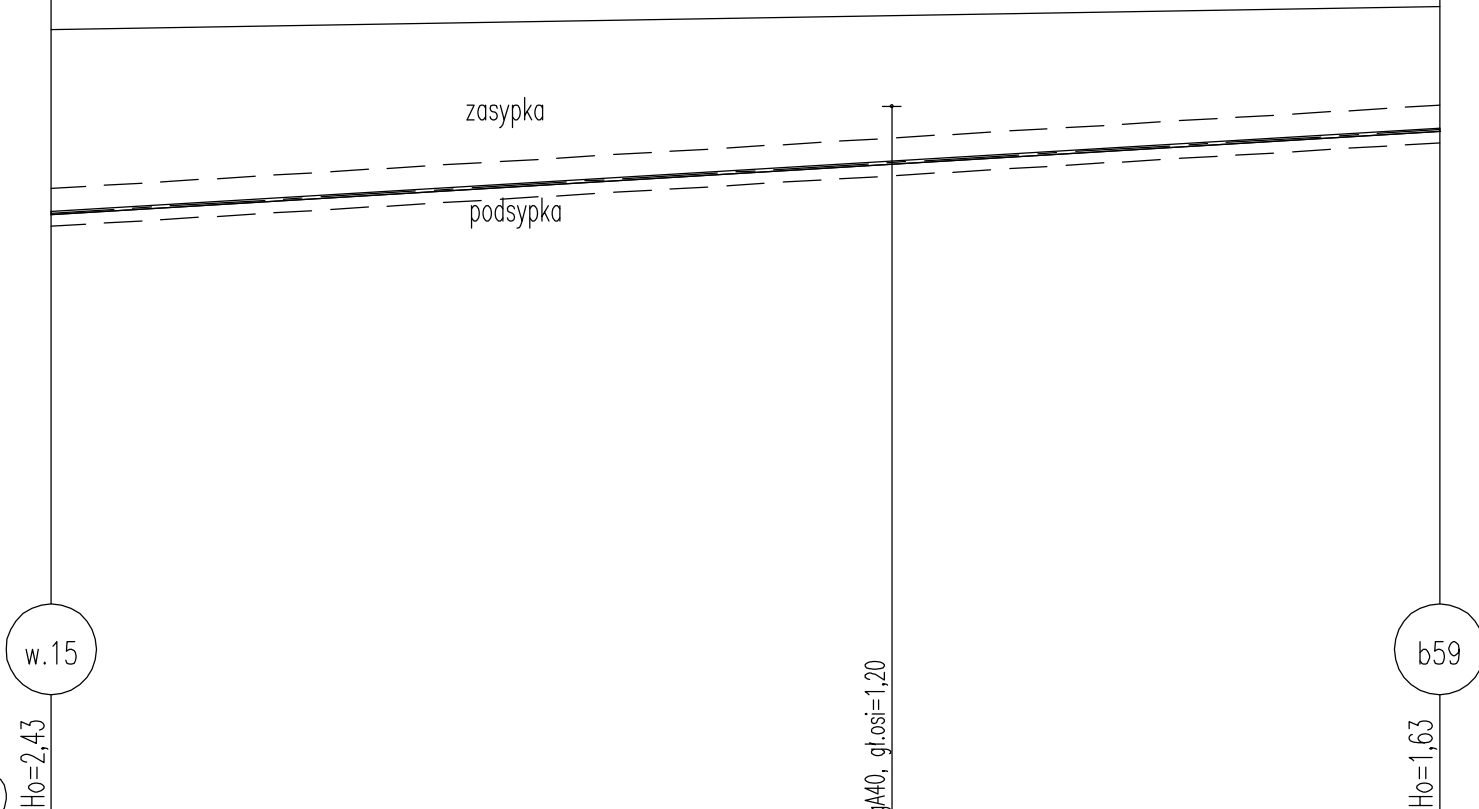
Rzędna istniejącego terenu	355,60	355,10
Rzędna osi proj. rurociągu	352,91	353,46
Długość odcinka	0,00	9,16
Proj. spadek rurociągu, odległość	L=9,16	i=6,0 %
Proj. średnica nominalna, materiał	DN40, PE	
Prędkość, przepływ	Q=0,00 l/s	
Hektometr i odległości	0,75	5,75
		9,16

FIRMA PRODUKCYJNO-HANDLOWO-USŁUGOWA "EKO - DOM" SPÓŁKA Z O.O MÓJCZA, Ul. Chabrowa 114, 25-224 Kielce			
Inwestor	GMINA ZAGNAŃSK zam. ul. Spacerowa 8, 26-050 Zagnańsk		
Adres	mśc. Kajetanów gm. Zagnańsk		
Temat	Przytęcza wod. Kajetanów gm.Zagnańsk		Data 06.2008
Rysunek	Profil przytęcze wodociągowe		Skala 1:100
Projektował	mgr inż. Zbigniew Wojciechowski	Uprawnienia 133/2002	Podpis
Opracował	mgr inż. Paweł Wojciechowski	57/2002	Nr rys. S-2

w14
Podziątka 1:100/100

X=4609688,31
Y=5502905,93

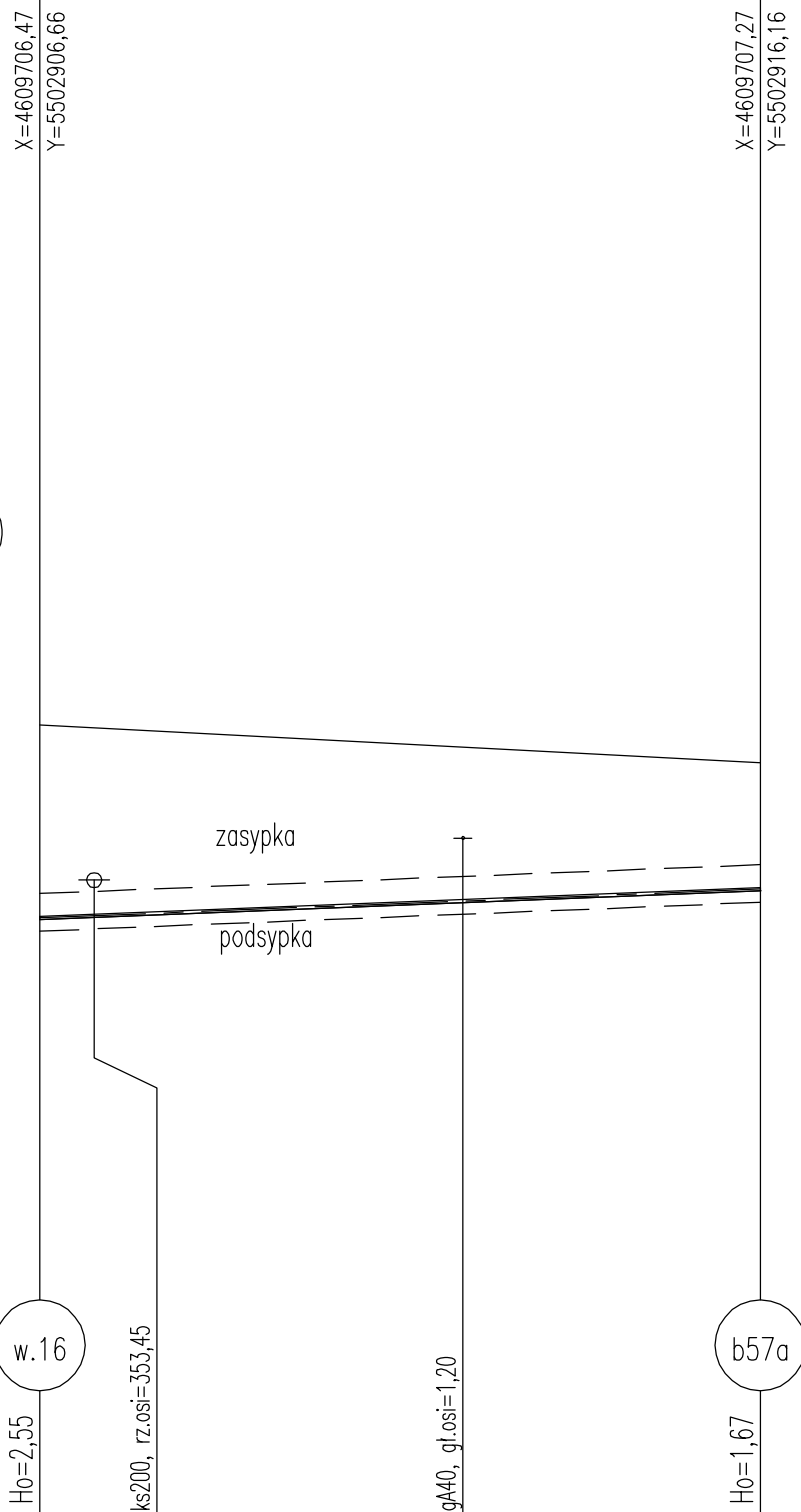
X=4609687,53
Y=5502887,57



Rzędna istniejącego terenu	355,50	355,80
Rzędna osi proj. rurociągu	353,07	354,17
Długość odcinka	0,00	18,37
Proj. spadek rurociągu, odległość	L=18,37	i=6,0 %
Proj. średnica nominalna, materiał	DN40, PE	
Prędkość, przepływ	Q=0,00 l/s	
Hektometr i odległości	00	11,12 18,37

FIRMA PRODUKCYJNO-HANDLOWO-USŁUGOWA "EKO - DOM" SPÓŁKA Z O.O MÓJCZA, Ul. Chabrowa 114, 25-224 Kielce			
Inwestor	GMINA ZAGNAŃSK zam. ul. Spacerowa 8, 26-050 Zagnańsk		
Adres	mśc. Kajetanów gm. Zagnańsk		
Temat	Przytącza wod. Kajetanów gm.Zagnańsk		Data 06.2008
Rysunek	Profil przytącze wodociągowe		Skala 1:100
Projektował	mgr inż. Zbigniew Wojciechowski	Uprawnienia 133/2002	Podpis
Opracował	mgr inż. Paweł Wojciechowski	57/2002	Nr rys. S-2

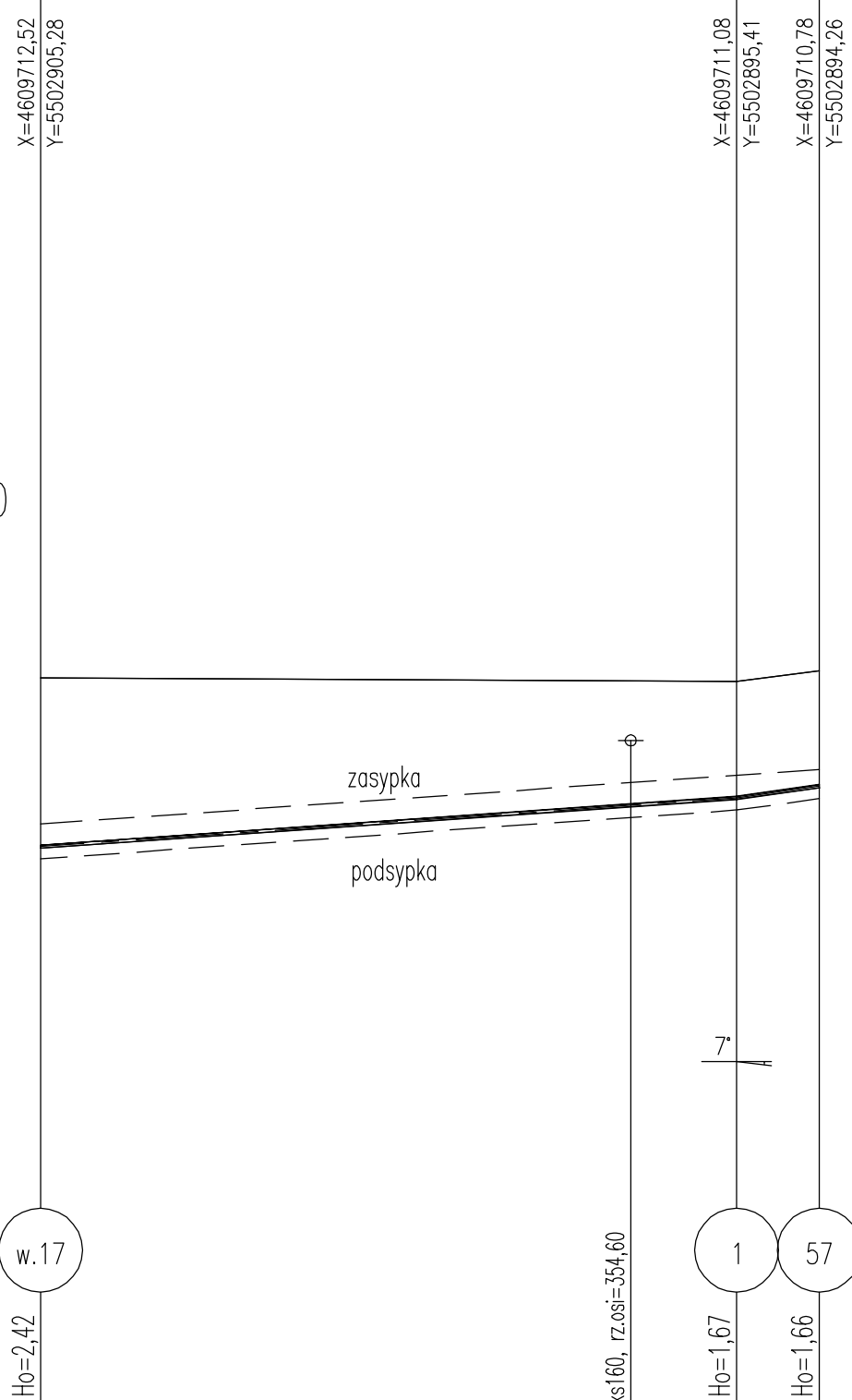
w15
Podziałka 1:100/100



Rzędna istniejącego terenu	355,50	355,00
Rzędna osi proj. rurociągu	352,95	353,33
Długość odcinka	0,00	9,53
Proj. spadek rurociągu, odległość	L=9,53	i=4,0 %
Proj. średnica nominalna, materiał	DN40, PE	
Prędkość, przepływ	Q=0,00 l/s	
Hektometr i odległości	0,72	5,60

FIRMA PRODUKCYJNO-HANDLOWO-USŁUGOWA "EKO - DOM" SPÓŁKA Z O.O MÓJCZA, Ul. Chabrowa 114, 25-224 Kielce			
Inwestor	GMINA ZAGNAŃSK zam. ul. Spacerowa 8, 26-050 Zagnańsk		
Adres	msc. Kajetanów gm. Zagnańsk		
Temat	Przyłącza wod. Kajetanów gm.Zagnańsk	Data	06.2008
Rysunek	Profil przyłącze wodociągowe		Skala 1:100
Projektował	mgr inż. Zbigniew Wojciechowski	Uprawnienia	133/2002
Opracował	mgr inż. Paweł Wojciechowski	Podpis	57/2002
			Nr rys. S-2

w16
Podziałka 1:100/100



P.p.=345,00

Rzędna istniejącego terenu	355,50	355,45	355,60
Rzędna osi proj. rurociągu	353,08	353,78	353,94
Długość odcinka	0,00	9,98	1,19
Proj. spadek rurociągu, odległość	L=9,98	i=7,0 ‰	L=1,19 i=14,0 ‰
Proj. średnica nominalna, materiał	DN40, PE		
Prędkość, przepływ	Q=0,00 l/s		
Hektometr i odległości	00	8,46	9,98
			11,16


FIRMA PRODUKCYJNO-HANDLOWO-USŁUGOWA "EKO - DOM" SPÓŁKA Z O.O. MÓJCZA, Ul. Chabrowa 114, 25-224 Kielce			
Inwestor	GMINA ZAGNAŃSK zam. ul. Spacerowa 8, 26-050 Zagnańsk		
Adres	msc. Kajetanów gm. Zagnańsk		
Temat	Przyłącza wod. Kajetanów gm. Zagnańsk		Data 06.2008
Rysunek	Profil przyłącze wodociągowe		Skala 1:100
Projektował	mgr inż. Zbigniew Wojciechowski	Uprawnienia 133/2002	Podpis
Opracował	mgr inż. Paweł Wojciechowski	57/2002	Nr rys. S-2

X=4609727,09
Y=5502906,54

X=4609728,53
Y=5502927,73

w17

Podziatka 1:100/100

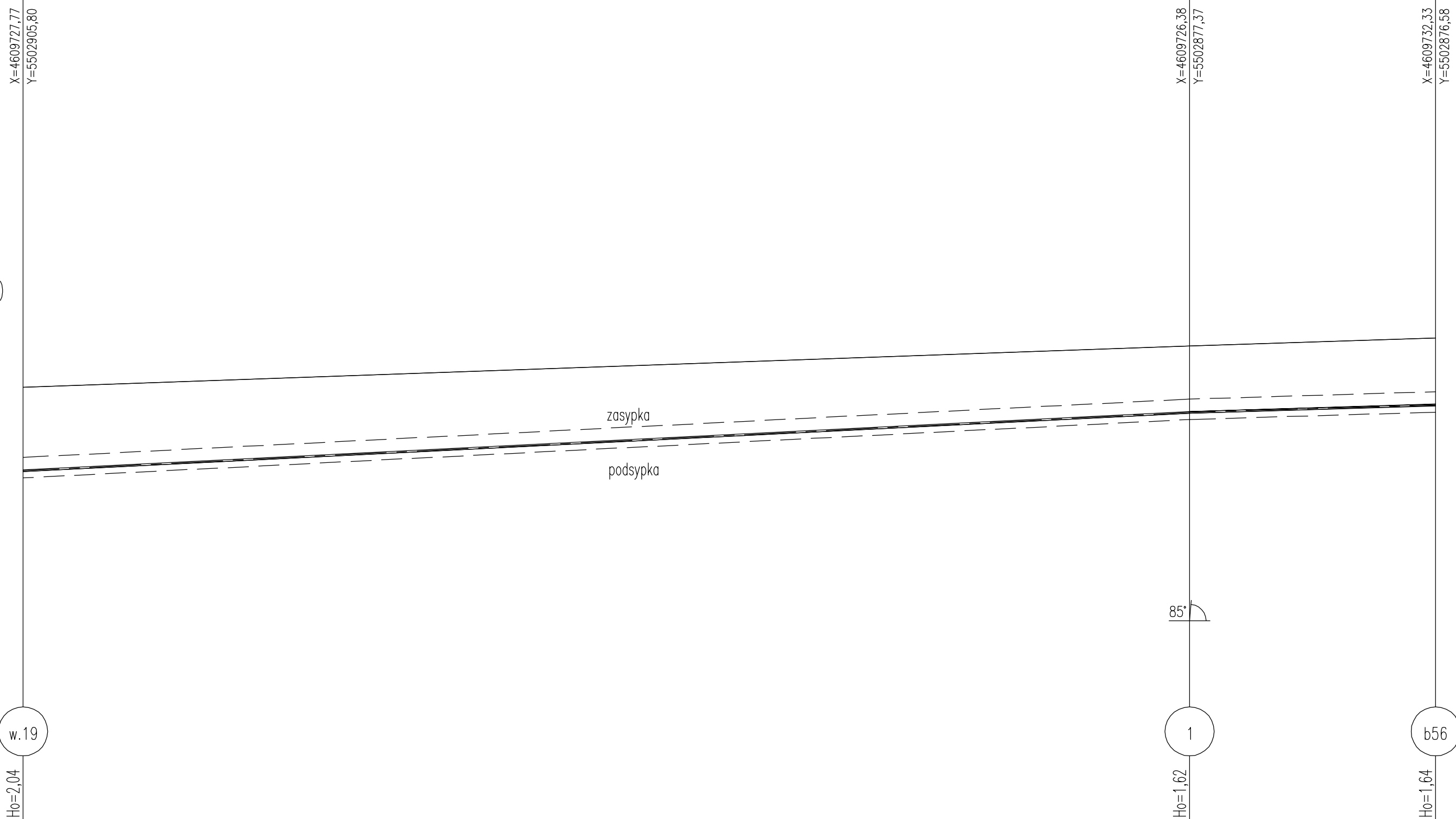


Rzędna istniejącego terenu	355,70	354,60
Rzędna osi proj. rurociągu	353,66	352,92
Długość odcinka	0,00	21,24
Proj. spadek rurociągu, odległość	L=21,24	i=3,5 %
Proj. średnica nominalna, materiał	DN40, PE	
Prędkość, przepływ	Q=0,00 l/s	
Hektometr i odległości	0,60	6,70

21,24

FIRMA PRODUKCYJNO-HANDLOWO-USŁUGOWA "EKO - DOM" SPÓŁKA Z O.O MÓJCZA, Ul. Chabrowa 114, 25-224 Kielce			
Inwestor	GMINA ZAGNAŃSK zam. ul. Spacerowa 8, 26-050 Zagnańsk		
Adres	msc. Kajetanów gm. Zagnańsk		
Temat	Przyłącza wod. Kajetanów gm.Zagnańsk		Data 06.2008
Rysunek	Profil przyłącze wodociągowe		Skala 1:100
Projektował	mgr inż. Zbigniew Wojciechowski	Uprawnienia 133/2002	Podpis
Opracował	mgr inż. Paweł Wojciechowski	57/2002	Nr rys. S-2

w18
 Podziałka 1:100/100



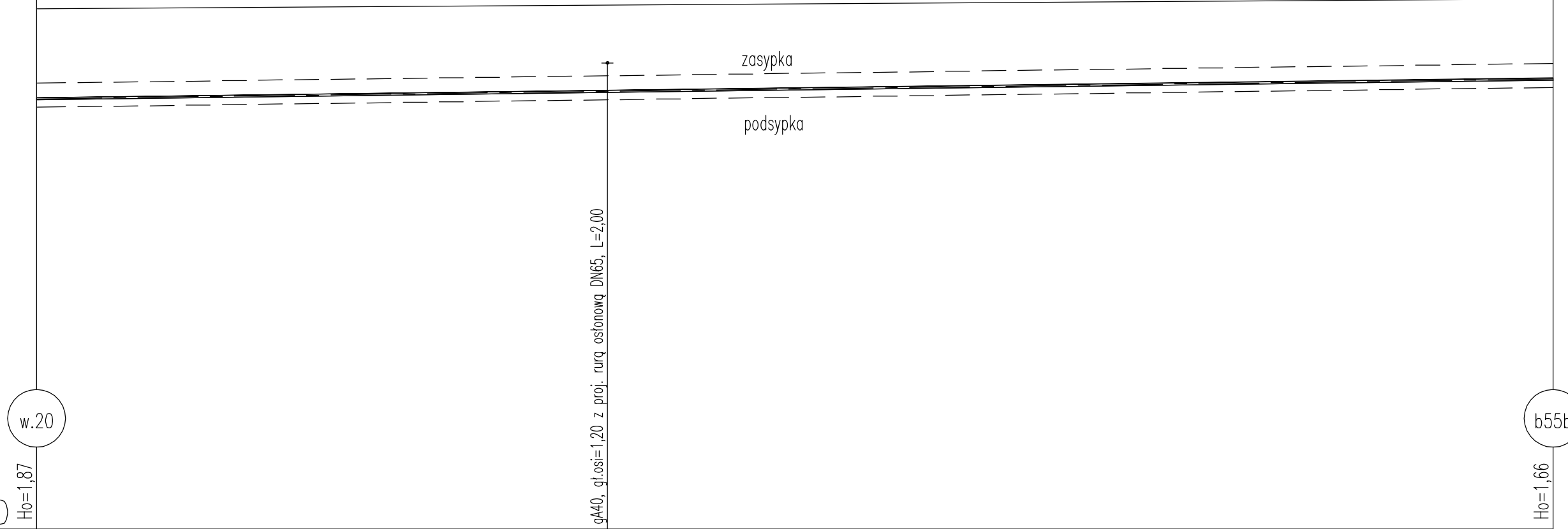
Rzędna istniejącego terenu	355,70	355,70	356,90
Rzędna osi proj. rurociągu	353,66	355,08	355,26
Długość odcinka	0,00	28,47	6,00
Proj. spadek rurociągu, odległość	L=28,47	i=5,0 %	L=6,00 i=3,0 %
Proj. średnica nominalna, materiał	DN40, PE		
Prędkość, przepływ	Q=0,00 l/s		
Hektometr i odległości	00	28,47	34,47

FIRMA PRODUKCYJNO-HANDLOWO-USŁUGOWA "EKO - DOM" SPÓŁKA Z O.O MÓJCZA, Ul. Chabrowa 114, 25-224 Kielce			
Inwestor	GMINA ZAGNAŃSK zam. ul. Spacerowa 8, 26-050 Zagnańsk		
Adres	mśc. Kajetanów gm. Zagnańsk		
Temat	Przyłącza wod. Kajetanów gm.Zagnańsk	Data	06.2008
Rysunek	Profil przyłącze wodociągowe		Skala 1:100
Projektował	mgr inż. Zbigniew Wojciechowski	Uprawnienia	133/2002
Opracował	mgr inż. Paweł Wojciechowski	Podpis	57/2002
			Nr rys. S-2

w19
Podziałka 1:100/100

X=4609753,99
Y=5502805,73

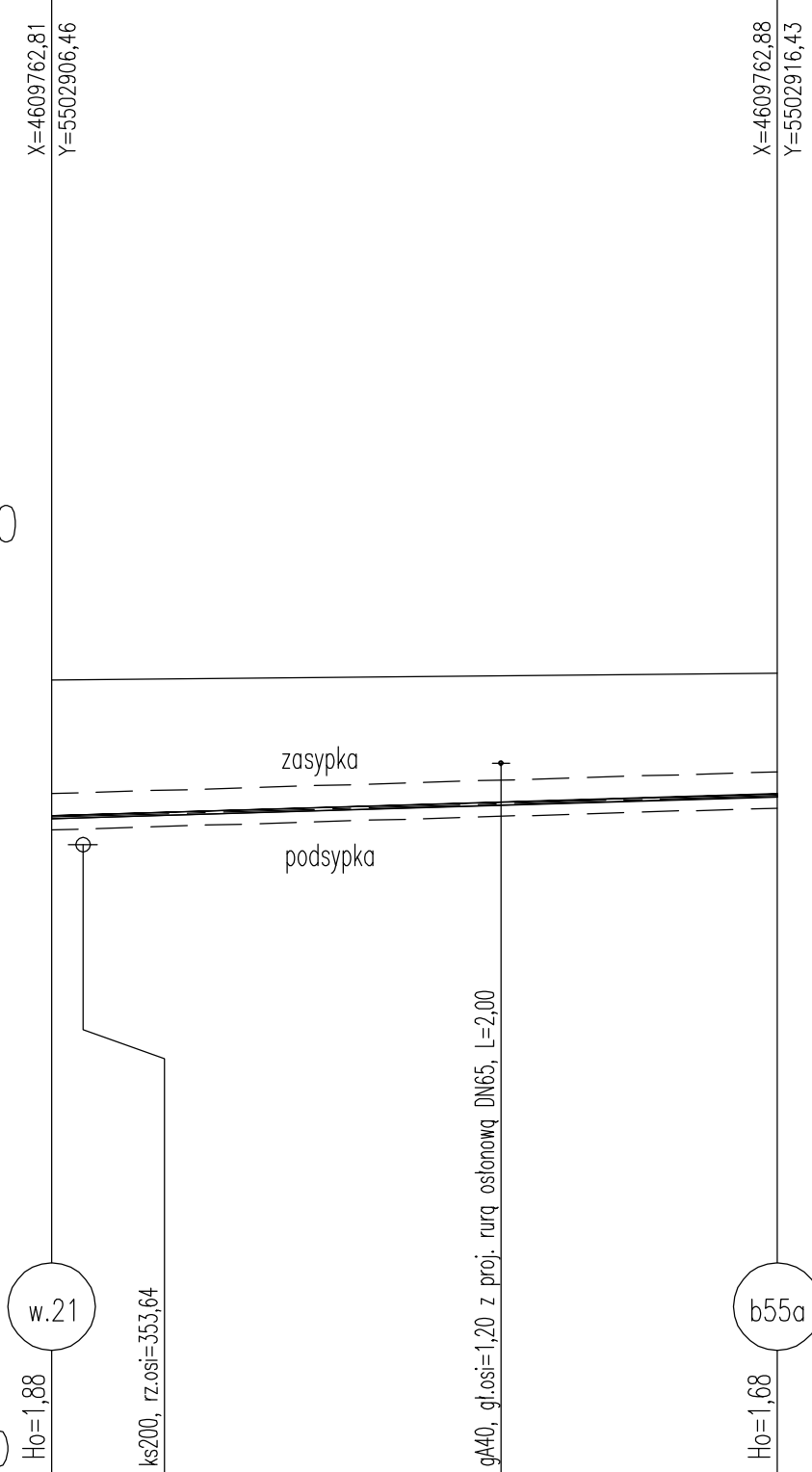
X=4609752,16
Y=5502874,33



Rzędna istniejącego terenu	355,80	356,00
Rzędna osi proj. rurociągu	353,93	354,34
Długość odcinka		
Proj. spadek rurociągu, odległość	L=31,45	i=1,3 ‰
Proj. średnica nominalna, materiał	DN40, PE	
Prędkość, przepływ		
Hektometr i odległości	0	31,45

FIRMA PRODUKCYJNO-HANDLOWO-USŁUGOWA "EKO - DOM" SPÓŁKA Z O.O MÓJCZA, Ul. Chabrowa 114, 25-224 Kielce			
Inwestor	GMINA ZAGNAŃSK zam. ul. Spacerowa 8, 26-050 Zagnańsk		
Adres	msc. Kajetanów gm. Zagnańsk		
Temat	Przyłącza wod. Kajetanów gm.Zagnańsk	Data	06.2008
Rysunek	Profil przyłącze wodociągowe		Skala 1:100
Projektował	mgr inż. Zbigniew Wojciechowski	Uprawnienia	133/2002
Opracował	mgr inż. Poweł Wojciechowski	Podpis	57/2002
			Nr rys. S-2

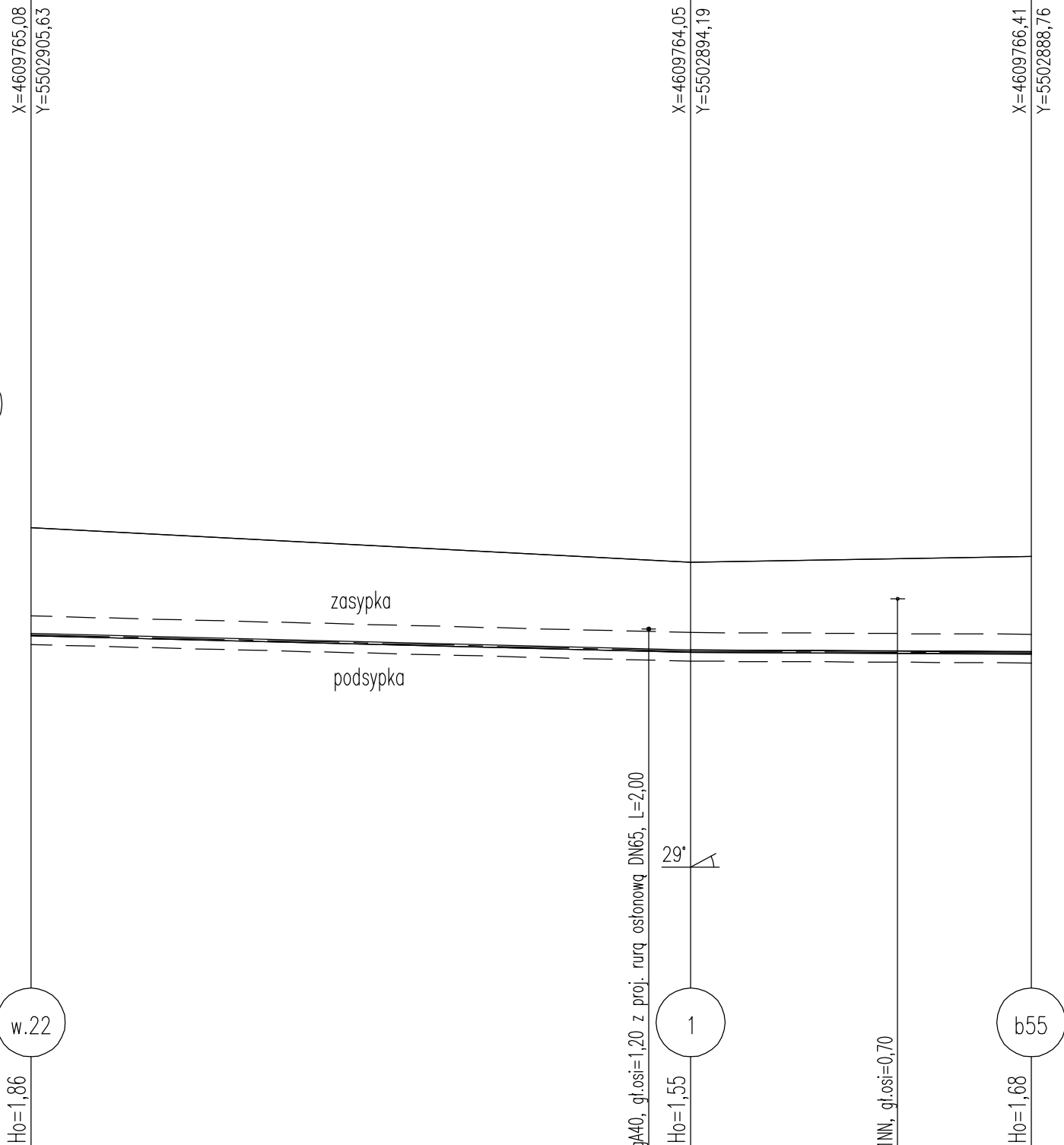
w20
Podziałka 1:100/100



Rzędna istniejącego terenu	355,90	356,00
Rzędna osi proj. rurociągu	354,02	354,32
Długość odcinka	0,00	9,97
Proj. spadek rurociągu, odległość	L=9,97	i=3,0 %
Proj. średnica nominalna, materiał	DN40, PE	
Prędkość, przepływ	Q=0,00 l/s	
Hektometr i odległości	00	6,17 9,97

FIRMA PRODUKCYJNO-HANDLOWO-USŁUGOWA "EKO - DOM" SPÓŁKA Z O.O MÓJCZA, Ul. Chabrowa 114, 25-224 Kielce			
Inwestor	GMINA ZAGNAŃSK zam. ul. Spacerowa 8, 26-050 Zagnańsk		
Adres	mśc. Kajetanów gm. Zagnańsk		
Temat	Przyłącza wod. Kajetanów gm.Zagnańsk		Data 06.2008
Rysunek	Profil przyłącze wodociągowe		Skala 1:100
Projektował	mgr inż. Zbigniew Wojciechowski	Uprawnienia 133/2002	Podpis
Opracował	mgr inż. Paweł Wojciechowski	57/2002	Nr rys. S-2

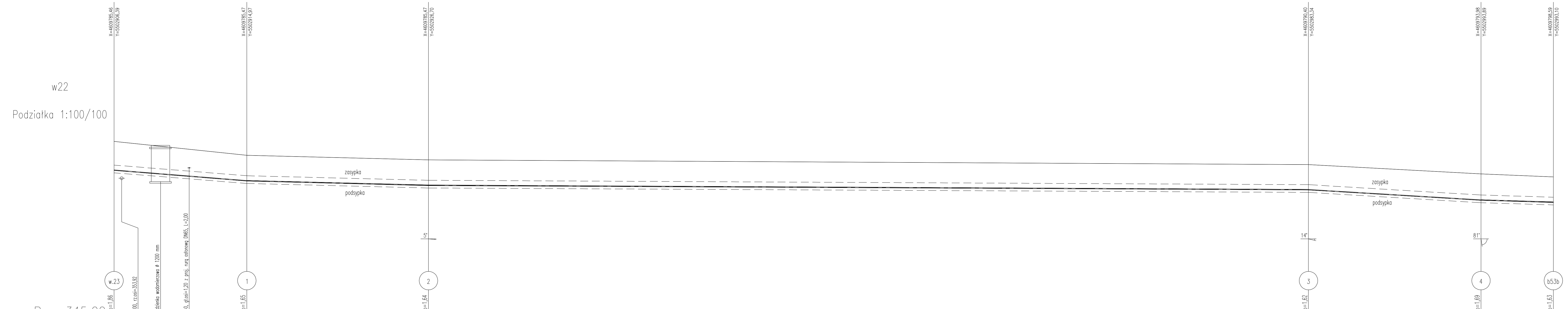
w21
Podziatka 1:100/100



P.p. = 345,00

Rzędna istniejącego terenu	355,90	355,30	355,40
Rzędna osi proj. rurociągu	354,04	353,75	353,72
Długość odcinka	0,00	11,48	5,92
Proj. spadek rurociągu, odległość	L=11,48	i=2,5 %	L=5,92 i=0,5 %
Proj. średnica nominalna, materiał	DN40, PE		
Prędkość, przepływ	Q=0,00 l/s		
Hektometr i odległości	00	10,75 11,48	15,08 17,40

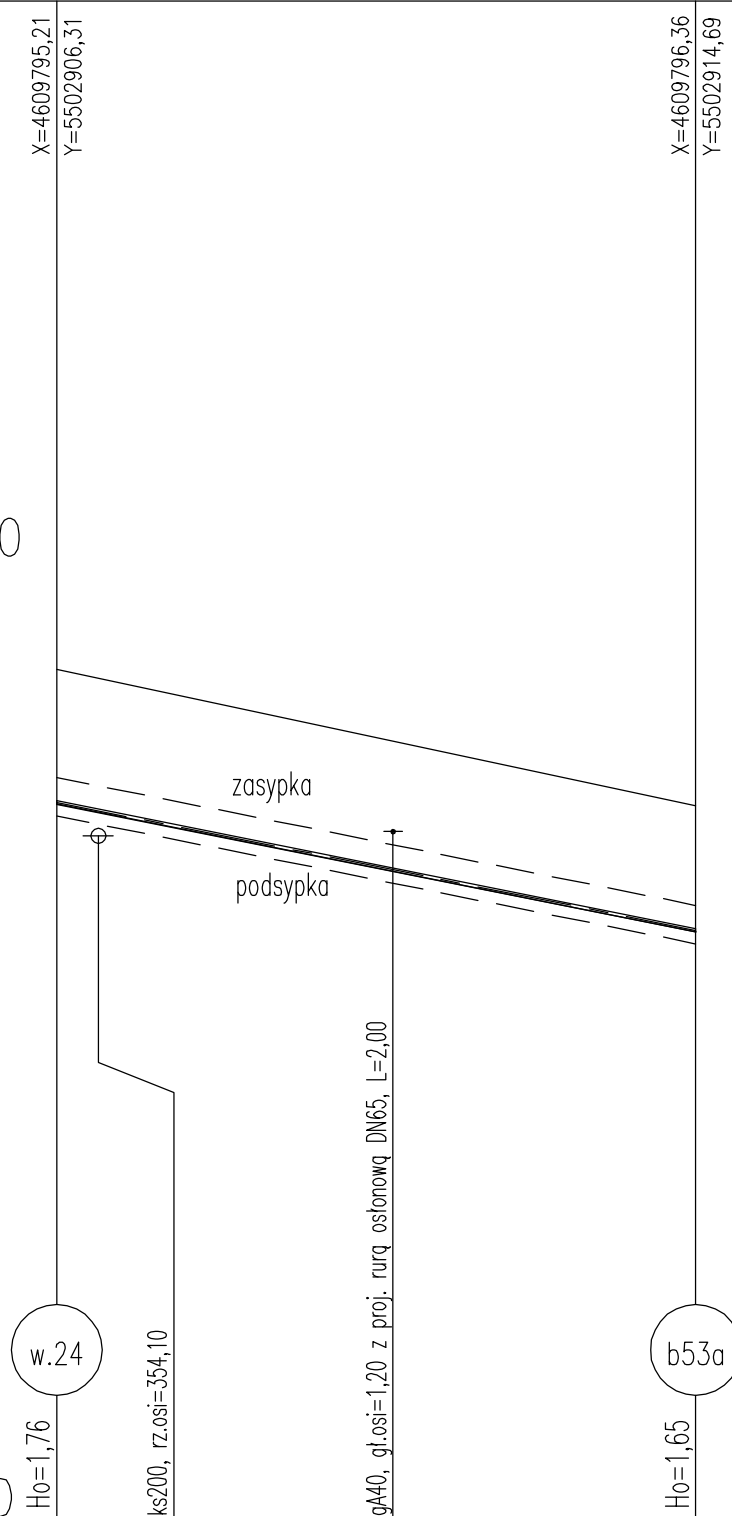
FIRMA PRODUKCYJNO-HANDLOWO-USŁUGOWA "EKO - DOM" SPÓŁKA Z O.O MÓJCZA, Ul. Chabrowa 114, 25-224 Kielce			
Investor	GMINA ZAGNAŃSK zam. ul. Spacerowa 8, 26-050 Zagnańsk		
Adres	msc. Kajetanów gm. Zagnańsk		
Temat	Przyłącza wod. Kajetanów gm. Zagnańsk		Data 06.2008
Rysunek	Profil przyłącze wodociągowe		Skala 1:100
Projektował	mgr inż. Zbigniew Wojciechowski	Uprawnienia 133/2002	Podpis
Opracował	mgr inż. Paweł Wojciechowski	57/2002	Nr rys. S-2



P.p. = 345,00	Ho=1,86	Ho=1,65	Ho=1,64	Ho=1,62	Ho=1,69	Ho=1,63
Rzędna istniejącego terenu	356,30	355,40	355,10	354,80	354,20	354,00
Rzędna osi proj. rurociągu	354,44	353,75	353,46	353,18	352,51	352,37
Długość odcinka	8,57		11,74		56,85	
Proj. spadek rurociągu, odległość	i=8,0% L=8,57		i=2,5% L=11,74		i=0,5% L=56,85	
Proj. średnica nominalna, materiał	DN40, PE					
Prędkość, przepływ	Q=0,00 l/s					
Hektometr i odległości	0	4,85	8,57	20,31	77,16	88,31

FIRMA PRODUKCYJNO-HANDLOWO-USŁUGOWA "EKO - DOM" SPÓŁKA Z O.O. MÓJCZA, Ul. Chabrowa 114, 25-224 Kielce			
Investor	GMINA ZAGNAŃSK zam. ul. Spacerowa 8, 26-050 Zagnańsk		
Adres	mśc. Kajetanów gm. Zagnańsk		
Temat	Przyłącza wod. Kajetanów gm. Zagnańsk	Data	06.2008
Rysunek	Profil przyłącze wodociągowe		Skala 1:100
Projektował	mgr inż. Zbigniew Wojciechowski	Upoważn. 133/2002	Nr rys. S-2
Opracował	mgr inż. Paweł Wojciechowski	57/2002	


w23
 Podziałka 1:100/100



Rzędna istniejącego terenu	356,30	354,50
Rzędna osi proj. rurociągu	354,54	352,85
Długość odcinka	0,00	8,46
Proj. spadek rurociągu, odległość	L=8,46	i=20,0 %
Proj. średnica nominalna, materiał	DN40, PE	
Prędkość, przepływ	Q=0,00 l/s	
Hektometr i odległości	0,00	4,45
		8,46

FIRMA PRODUKCYJNO-HANDLOWO-USŁUGOWA "EKO - DOM" SPÓŁKA Z O.O. MÓJCZA, Ul. Chabrowa 114, 25-224 Kielce			
Inwestor	GMINA ZAGNAŃSK zam. ul. Spacerowa 8, 26-050 Zagnańsk		
Adres	mśc. Kajetanów gm. Zagnańsk		
Temat	Przyłącza wod. Kajetanów gm.Zagnańsk		Data 06.2008
Rysunek	Profil przyłącze wodociągowe		Skala 1:100
Projektował	mgr inż. Zbigniew Wojciechowski	Uprawnienia 133/2002	Podpis
Opracował	mgr inż. Paweł Wojciechowski	57/2002	Nr rys. S-2

w24
Podziałka 1:100/100

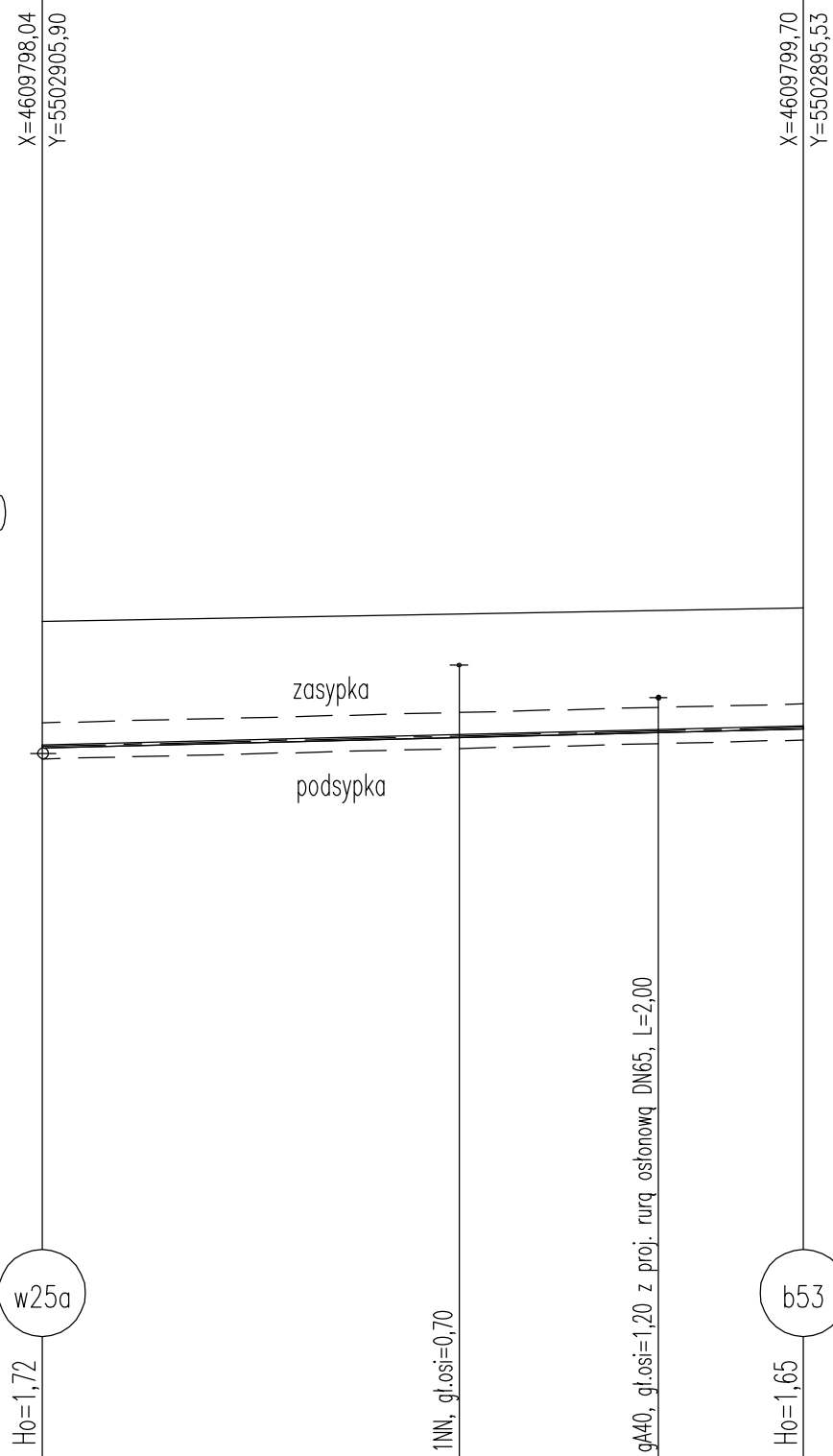


P.p.=345,00

Rzędna istniejącego terenu	356,30	356,30	356,80	357,40	357,90	358,00
Rzędna osi proj. rurociągu	354,55	354,66	355,24	355,77	356,24	356,35
Długość odcinka	5,60	38,43	5,28	6,76	7,11	
Proj. spadek rurociągu, odległość	L=5,60 i=2,0 %	L=38,43 i=1,5 %	L=5,28 i=10,0 %	L=6,76 i=7,0 %	L=7,11 i=7,0 %	L=7,11 i=1,5 %
Proj. średnica nominalna, materiał	DN40, PE					
Prędkość, przepływ	Q=0,00 l/s					
Hektometr i odległości	00	5,60	9,49	44,03	49,31	56,07


FIRMA PRODUKCYJNO-HANDLOWO-USŁUGOWA "EKO - DOM" SPÓŁKA Z O.O. MŁCZA, ul. Chabrowa 114, 23-224 Kielce	
Investor	GMINA ZAGNAŃSK zam. ul. Spacerowa 8, 26-050 Zagnańsk
Adres	msc. Kajetanów gm. Zagnańsk
Temat	Przyłącza wod. Kajetanów gm. Zagnańsk
Rybnik	Profil przyłącze wodociągowe
Projektant	mgr inż. Zbigniew Wojciechowski 133/2002
Opracował	mgr inż. Paweł Wojciechowski 57/2002
Data: 06.2008 Skala: 1:100 Nr rys. S-2	

w25a
Podziałka 1:100/100



Rzędna istniejącego terenu	356,55	356,74
Rzędna osi proj. rurociągu	354,83	355,09
Długość odcinka	0,01	10,49
		10,50
Proj. spadek rurociągu, odległość	L=10,50	i=2,5 %
Proj. średnica nominalna, materiał	DN40, PE	
Prędkość, przepływ	Q=0,00 l/s	
Hektometr i odległości	00	5,75 8,50 10,50

FIRMA PRODUKCYJNO-HANDLOWO-USŁUGOWA "EKO - DOM" SPÓŁKA Z O.O. MÓJCZA, Ul. Chabrowa 114, 25-224 Kielce			
Inwestor	GMINA ZAGNAŃSK zam. ul. Spacerowa 8, 26-050 Zagnańsk		
Adres	msc. Kajetanów gm. Zagnańsk		
Temat	Przyłącza wod. Kajetanów gm. Zagnańsk		Data 06.2008
Rysunek	Profil przyłącze wodociągowe		Skala 1:100
Projektował	mgr inż. Zbigniew Wojciechowski	Uprawnienia 133/2002	Podpis
Opracował	mgr inż. Paweł Wojciechowski	57/2002	Nr rys. S-2

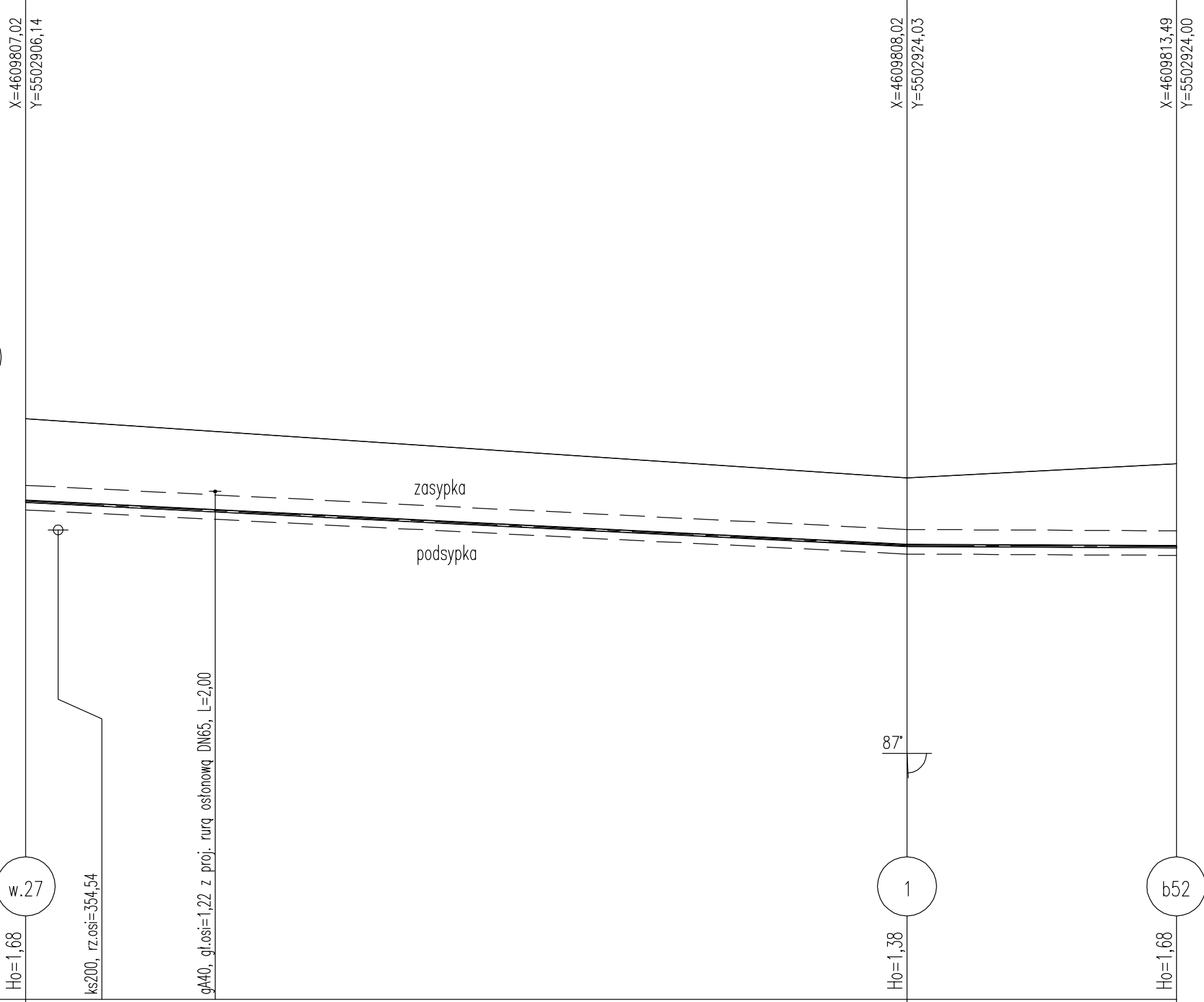


Rzędna istniejącego terenu	356,75	357,00	357,06	357,06	357,06	359,00
Rzędna osi proj. rurociągu	355,07	355,37	355,37	357,06	357,06	357,15
Długość odcinka	15,19	112,49	3,25			
Proj. spadek rurociągu, odległość	L=15,19	i=2,0 ‰	L=112,49	i=1,5 ‰	L=3,25	i=9,0 ‰
Proj. średnica nominalna, materiał	DN40, PE					
Prędkość, przepływ	Q=0,00 l/s					
Hektometr i odległości	0	5,75	9,17	15,19	27,69	30,95

FIRMA PRODUKCYJNO-HANDLOWO-USLUGOWA "EKO - DOM" SPÓŁKA Z O.O. MÓJCZA, Ul. Chabrowa 114, 25-224 Kielce			
Investor	GMINA ZAGNAŃSK zam. ul. Spacerowa 8, 26-050 Zagnańsk		
Adres	msc. Kajetanów gm. Zagnańsk		
Temat	Przyłącza wod. Kajetanów gm. Zagnańsk	Data	06.2008
Rysunek	Profil przyłącze wodociągowe	Skala	1:100
Projektował	mjr inż. Zdzisław Wojciechowski	Utworzenie	133/2002
Opracował	mjr inż. Paweł Wojciechowski	Poprawa	57/2002
			Nr rys. S-2

w26

Podziatka 1:100/100



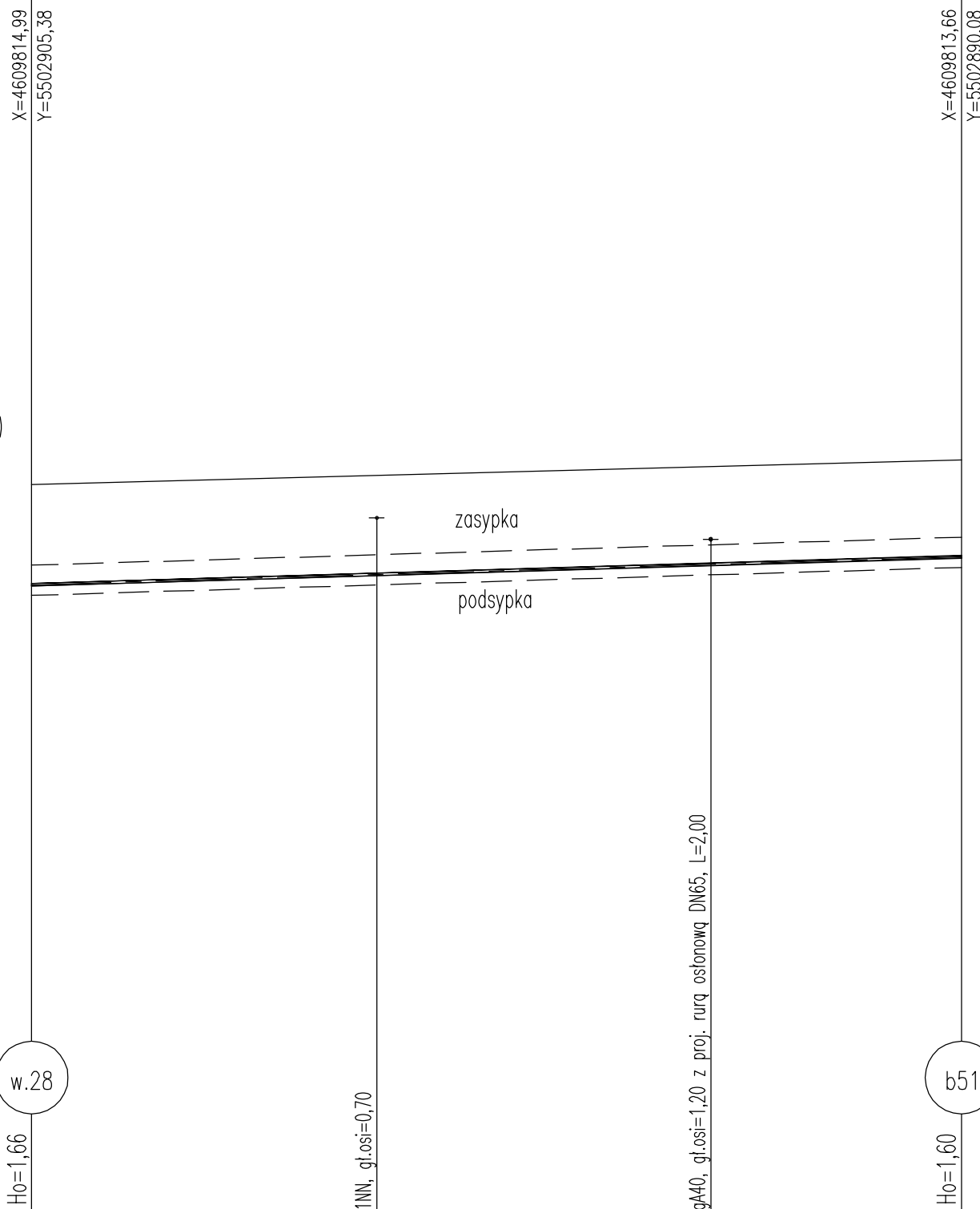
P.p.=345,00

Rzędna istniejącego terenu	356,80		
Rzędna osi proj. rurociągu	355,12		
Długość odcinka		17,91	5,48
Proj. spadek rurociągu, odległość	L=17,91	i=5,0 %	L=5,48 i=0,5 %
Proj. średnica nominalna, materiał	DN40, PE		
Prędkość, przepływ	Q=0,00 l/s		
Hektometr i odległości	0,60	3,85	17,91

FIRMA PRODUKCYJNO-HANDLOWO-USŁUGOWA "EKO - DOM" SPÓŁKA Z O.O MÓJCZA, Ul. Chabrowa 114, 25-224 Kielce			
Investor	GMINA ZAGNAŃSK zam. ul. Spacerowa 8, 26-050 Zagnańsk	Data	06.2008
Adres	msc. Kajetanów gm. Zagnańsk	Skala	1:100
Temat	Przyłącza wod. Kajetanów gm.Zagnańsk	Nr rys.	S-2
Rysunek	Profil przyłącze wodociągowe	Uprawnienia	
Projektował	mgr inż. Zbigniew Wojciechowski	Podpis	133/2002
Opracował	mgr inż. Paweł Wojciechowski		57/2002

w27

Podziałka 1:100/100

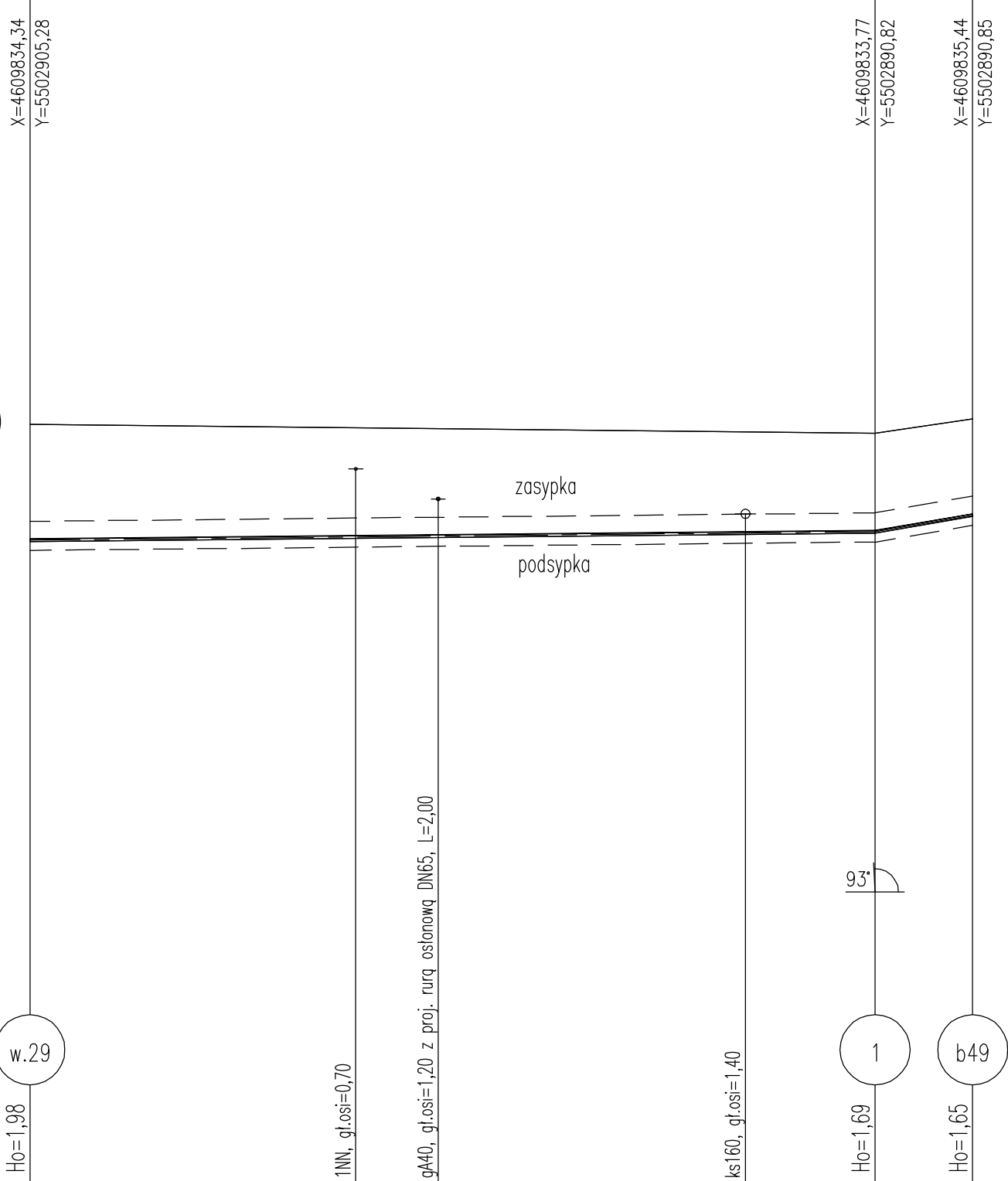


P.p.=345,00

Rzędna istniejącego terenu	357,10	357,50
Rzędna osi proj. rurociągu	355,44	355,90
Długość odcinka	0,00	15,36
Proj. spadek rurociągu, odległość	L=15,36	i=3,0 %
Proj. średnica nominalna, materiał	DN40, PE	
Prędkość, przepływ	Q=0,00 l/s	
Hektometr i odległości	00	5,70 11,22 15,36

FIRMA PRODUKCYJNO-HANDLOWO-USŁUGOWA "EKO - DOM" SPÓŁKA Z O.O MÓJCZA, Ul. Chabrowa 114, 25-224 Kielce			
Inwestor	GMINA ZAGNAŃSK zam. ul. Spacerowa 8, 26-050 Zagnańsk		
Adres	msc. Kajetanów gm. Zagnańsk		
Temat	Przyłącza wod. Kajetanów gm.Zagnańsk	Data	06.2008
Rysunek	Profil przyłącze wodociągowe		Skala 1:100
Projektował	mgr inż. Zbigniew Wojciechowski	Uprawnienia 133/2002	Podpis
Opracował	mgr inż. Paweł Wojciechowski	57/2002	Nr rys. S-2

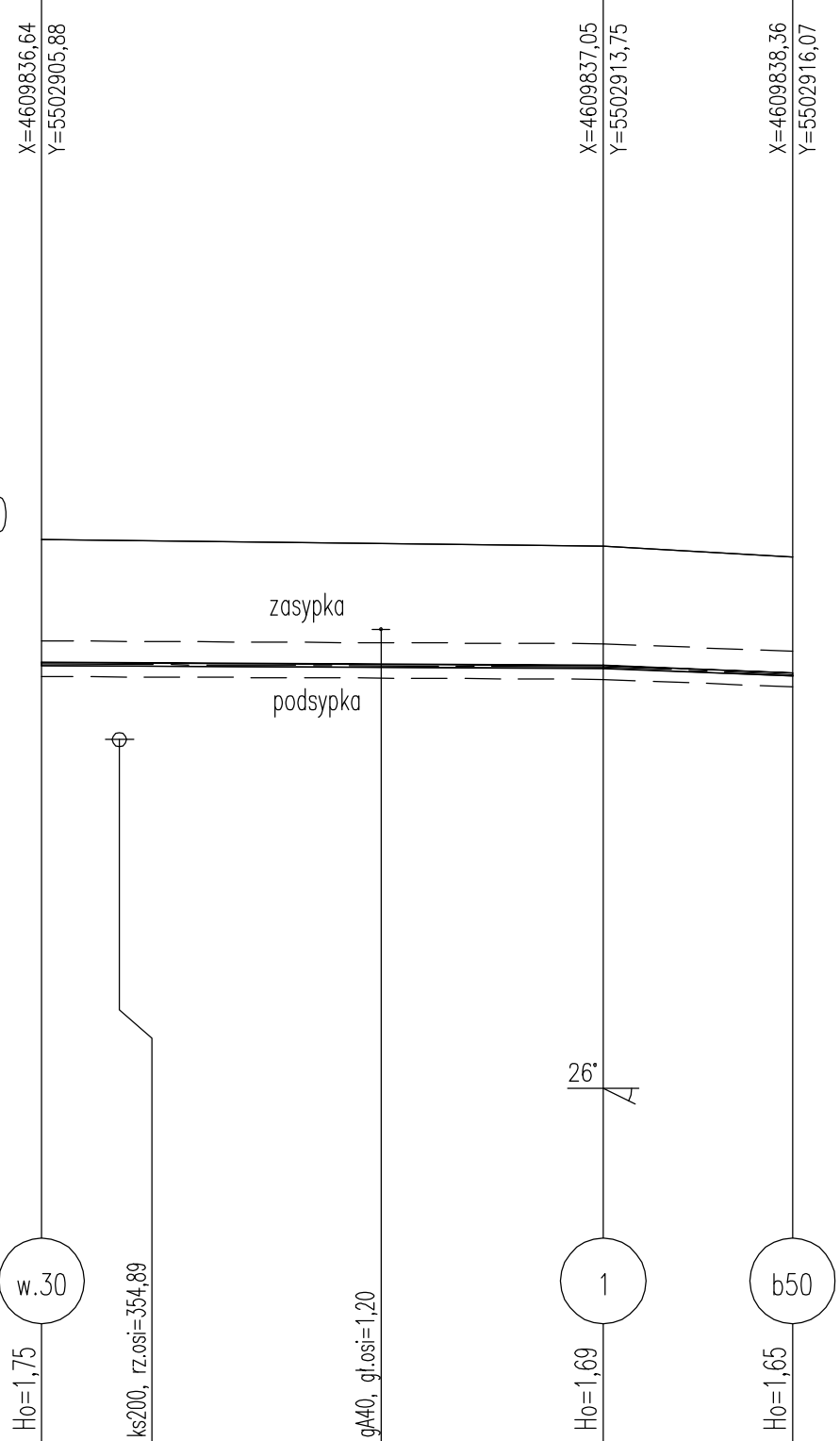
w28
Podziałka 1:100/100



Rzędna istniejącego terenu	358,00	358,10
Rzędna osi proj. rurociągu	356,02	356,45
Długość odcinka	0,00	14,47
Proj. spadek rurociągu, odległość	L=14,47	L=1,67
Proj. średnica nominalna, materiał	DN40, PE	
Prędkość, przepływ	Q=0,00 l/s	
Hektometr i odległości	0	16,14

FIRMA PRODUKCYJNO-HANDLOWO-USŁUGOWA "EKO - DOM" SPÓŁKA Z O.O MÓJCZA, Ul. Chabrowa 114, 25-224 Kielce			
Investor	GMINA ZAGNAŃSK zam. ul. Spacerowa 8, 26-050 Zagnańsk		
Adres	msc. Kajetanów gm. Zagnańsk		
Temat	Przyłącza wod. Kajetanów gm.Zagnańsk	Data	06.2008
Rysunek	Profil przyłącze wodociągowe		Skala 1:100
Projektował	mgr inż. Zbigniew Wojciechowski	Uprawnienia	133/2002
Opracował	mgr inż. Paweł Wojciechowski	Podpis	57/2002
			Nr rys. S-2

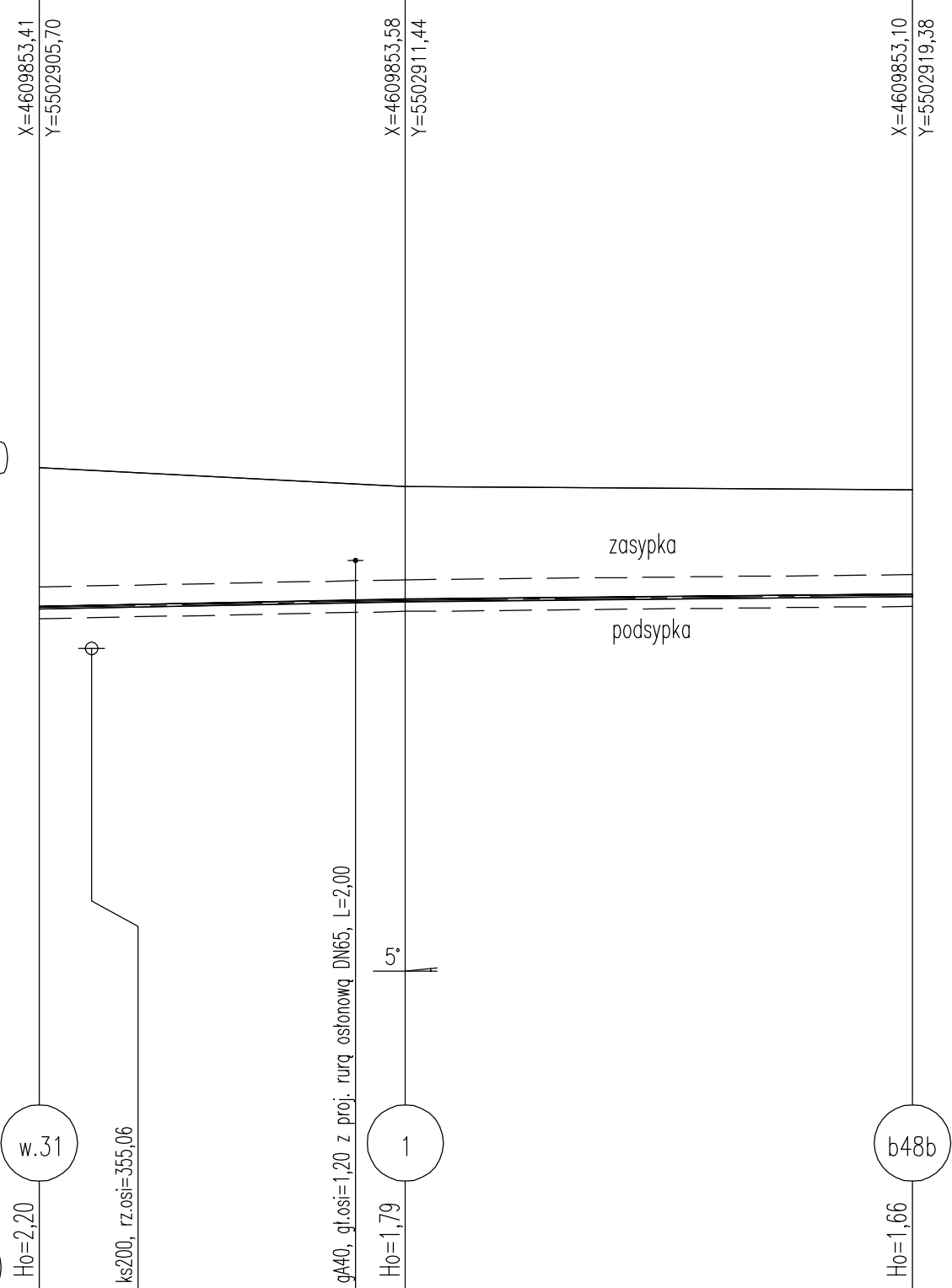
w29
 Podziałka 1:100/100



Rzędna istniejącego terenu	357,70	357,60	357,45
Rzędna osi proj. rurociągu	355,95	355,91	355,80
Długość odcinka	7,88		2,65
Proj. spadek rurociągu, odległość	L=7,88 i=0,5 %		L=2,65 i=4,0 %
Proj. średnica nominalna, materiał	DN40, PE		
Prędkość, przepływ	Q=0,00 l/s		
Hektometr i odległości	1,09	4,76	7,88
			10,53

FIRMA PRODUKCYJNO-HANDLOWO-USŁUGOWA "EKO - DOM" SPÓŁKA Z O.O MÓJCZA, Ul. Chabrowa 114, 25-224 Kielce			
Inwestor	GMINA ZAGNAŃSK zam. ul. Spacerowa 8, 26-050 Zagnańsk		
Adres	msc. Kajetanów gm. Zagnańsk		
Temat	Przyłącza wod. Kajetanów gm.Zagnańsk		Data 06.2008
Rysunek	Profil przyłącze wodociągowe		Skala 1:100
Projektował	mgr inż. Zbigniew Wojciechowski	Uprawnienia 133/2002	Podpis
Opracował	mgr inż. Paweł Wojciechowski	57/2002	Nr rys. S-2

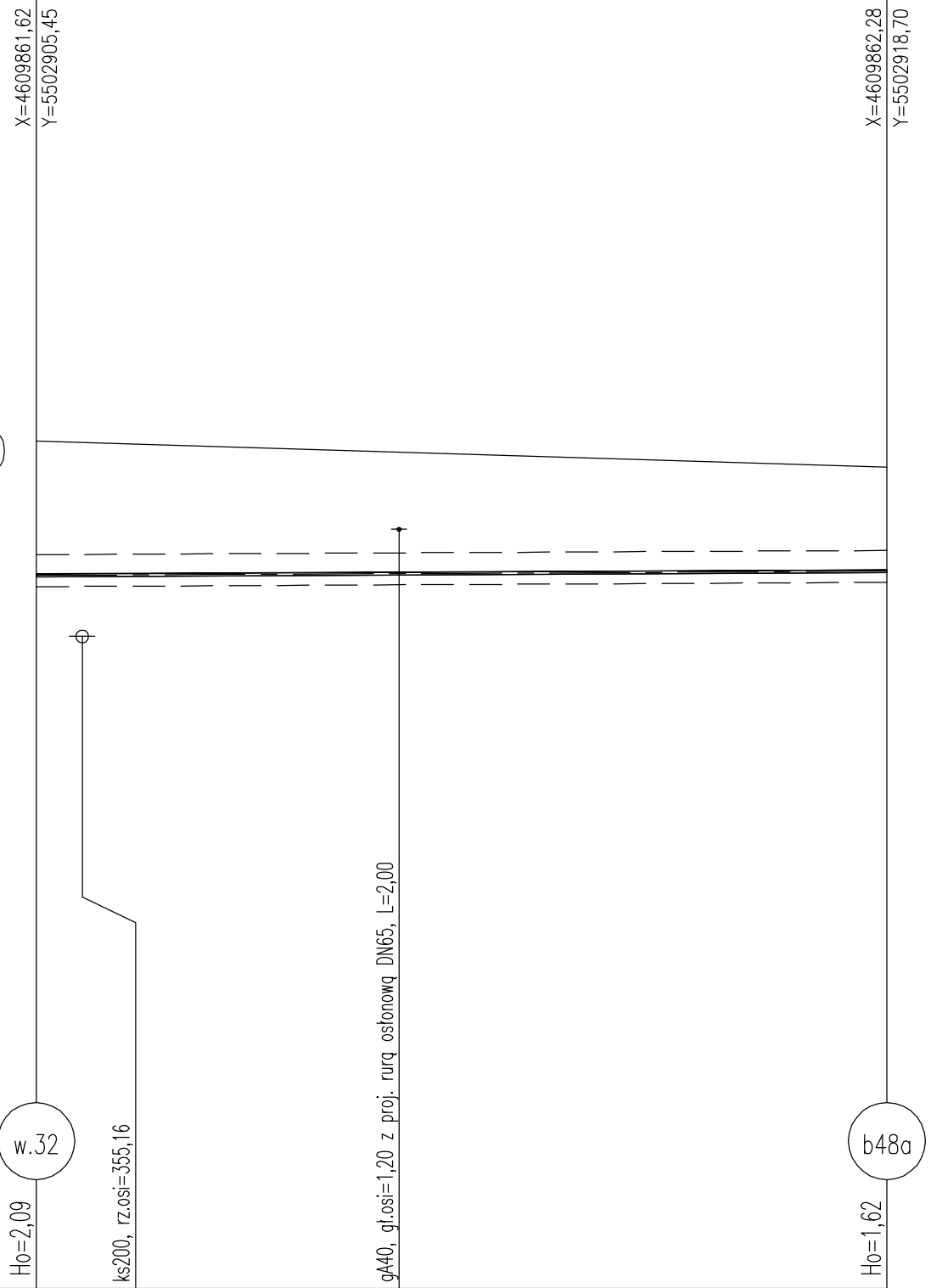
w30
Podziałka 1:100/100



Rzędna istniejącego terenu	357,90	357,60	357,55
Rzędna osi proj. rurociągu	355,70	355,81	355,89
Długość odcinka	5,74		7,96
Proj. spadek rurociągu, odległość	L=5,74 i=2,0 %		L=7,96 i=1,0 %
Proj. średnica nominalna, materiał	DN40, PE		
Prędkość, przepływ	Q=0,00 l/s		
Hektometr i odległości	0,82	4,96	5,74
			13,70

FIRMA PRODUKCYJNO-HANDLOWO-USŁUGOWA "EKO - DOM" SPÓŁKA Z O.O MÓJCZA, Ul. Chabrowa 114, 25-224 Kielce			
Inwestor	GMINA ZAGNAŃSK zam. ul. Spacerowa 8, 26-050 Zagnańsk		
Adres	msc. Kajetanów gm. Zagnańsk		
Temat	Przyłącza wod. Kajetanów gm.Zagnańsk		Data 06.2008
Rysunek	Profil przyłącze wodociągowe		Skala 1:100
Projektował	mgr inż. Zbigniew Wojciechowski	Uprawnienia 133/2002	Podpis
Opracował	mgr inż. Paweł Wojciechowski	57/2002	Nr rys. S-2

w31
Podziatka 1:100/100

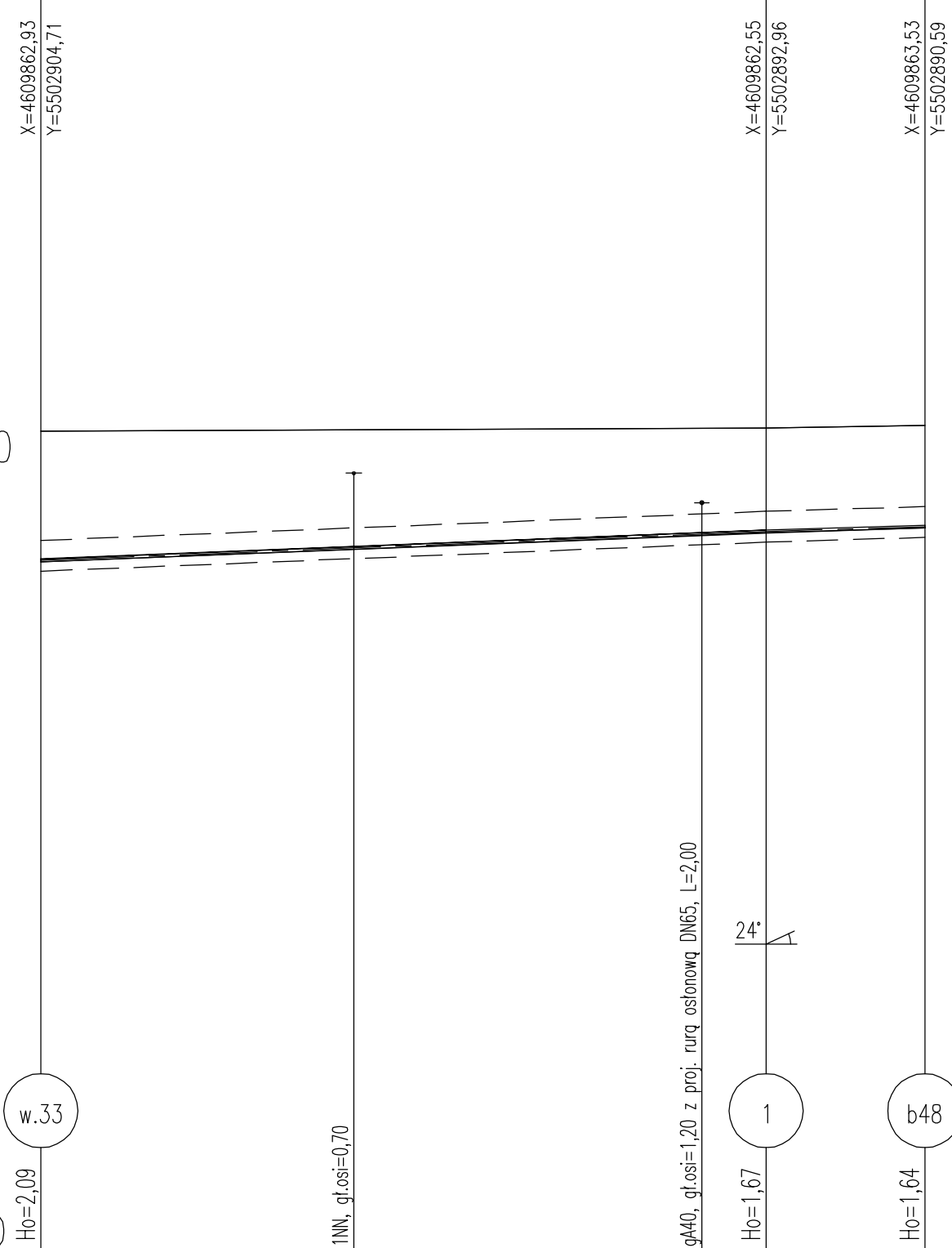


P.p. = 345,00

Rzędna istniejącego terenu	358,20	357,80
Rzędna osi proj. rurociągu	356,11	356,18
Długość odcinka	0,00	13,27
Proj. spadek rurociągu, odległość	L=13,27	i=0,5 %
Proj. średnica nominalna, materiał	DN40, PE	
Prędkość, przepływ	Q=0,00 l/s	
Hektometr i odległości	0,77	13,27

FIRMA PRODUKCYJNO-HANDLOWO-USŁUGOWA "EKO - DOM" SPÓŁKA Z O.O MÓJCZA, Ul. Chabrowa 114, 25-224 Kielce			
Inwestor	GMINA ZAGNAŃSK zam. ul. Spacerowa 8, 26-050 Zagnańsk		
Adres	msc. Kajetanów gm. Zagnańsk		
Temat	Przyłącza wod. Kajetanów gm. Zagnańsk	Data	06.2008
Rysunek	Profil przyłącze wodociągowe		Skala 1:100
Projektował	mgr inż. Zbigniew Wojciechowski	Uprawnienia	133/2002
Opracował	mgr inż. Paweł Wojciechowski	Podpis	57/2002
			Nr rys. S-2

w32
Podziałka 1:100/100



P.p.=345,00

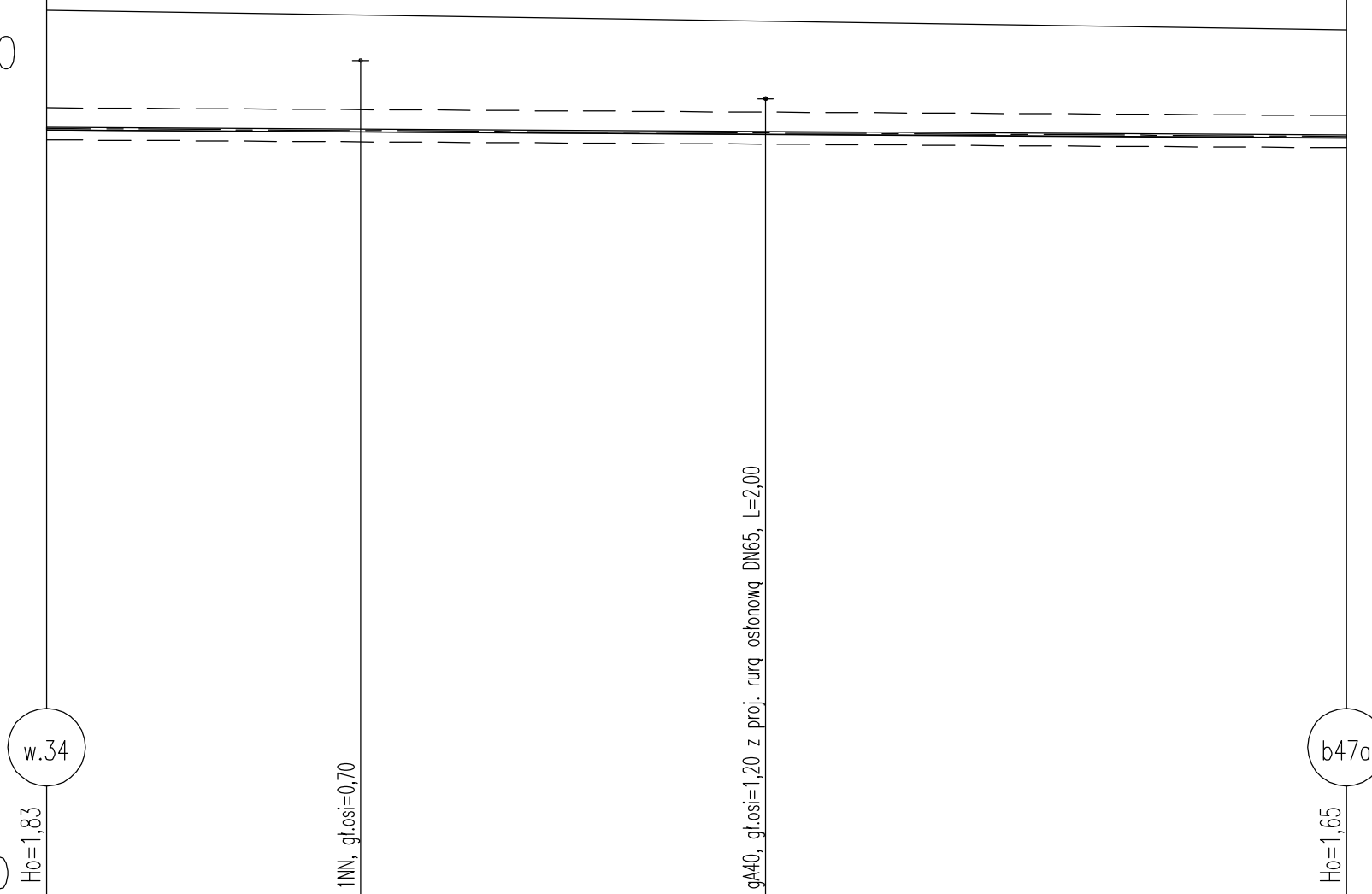
Rzędna istniejącego terenu	358,30	358,35	358,40
Rzędna osi proj. ruociągu	356,21	356,68	356,76
Długość odcinka	0,00	11,75	2,57
Proj. spadek ruociągu, odległość	L=11,75	i=4,0 %	L=2,57 i=3,0 %
Proj. średnica nominalna, materiał	DN40, PE		
Prędkość, przepływ	Q=0,00 l/s		
Hektometr i odległości	00	5,07	10,71
		11,75	14,32

FIRMA PRODUKCYJNO-HANDLOWO-USŁUGOWA "EKO - DOM" SPÓŁKA Z O.O MÓJCZA, Ul. Chabrowa 114, 25-224 Kielce			
Inwestor	GMINA ZAGNAŃSK zam. ul. Spacerowa 8, 26-050 Zagnańsk		
Adres	msc. Kajetanów gm. Zagnańsk		
Temat	Przyłącza wod. Kajetanów gm.Zagnańsk		Data 06.2008
Rysunek	Profil przyłącze wodociągowe		Skala 1:100
Projektował	mgr inż. Zbigniew Wojciechowski	Uprawnienia 133/2002	Podpis
Opracował	mgr inż. Paweł Wojciechowski	57/2002	Nr rys. S-2

w33
 Podziałka 1:100/100

X=4609876,13
 Y=5502904,45

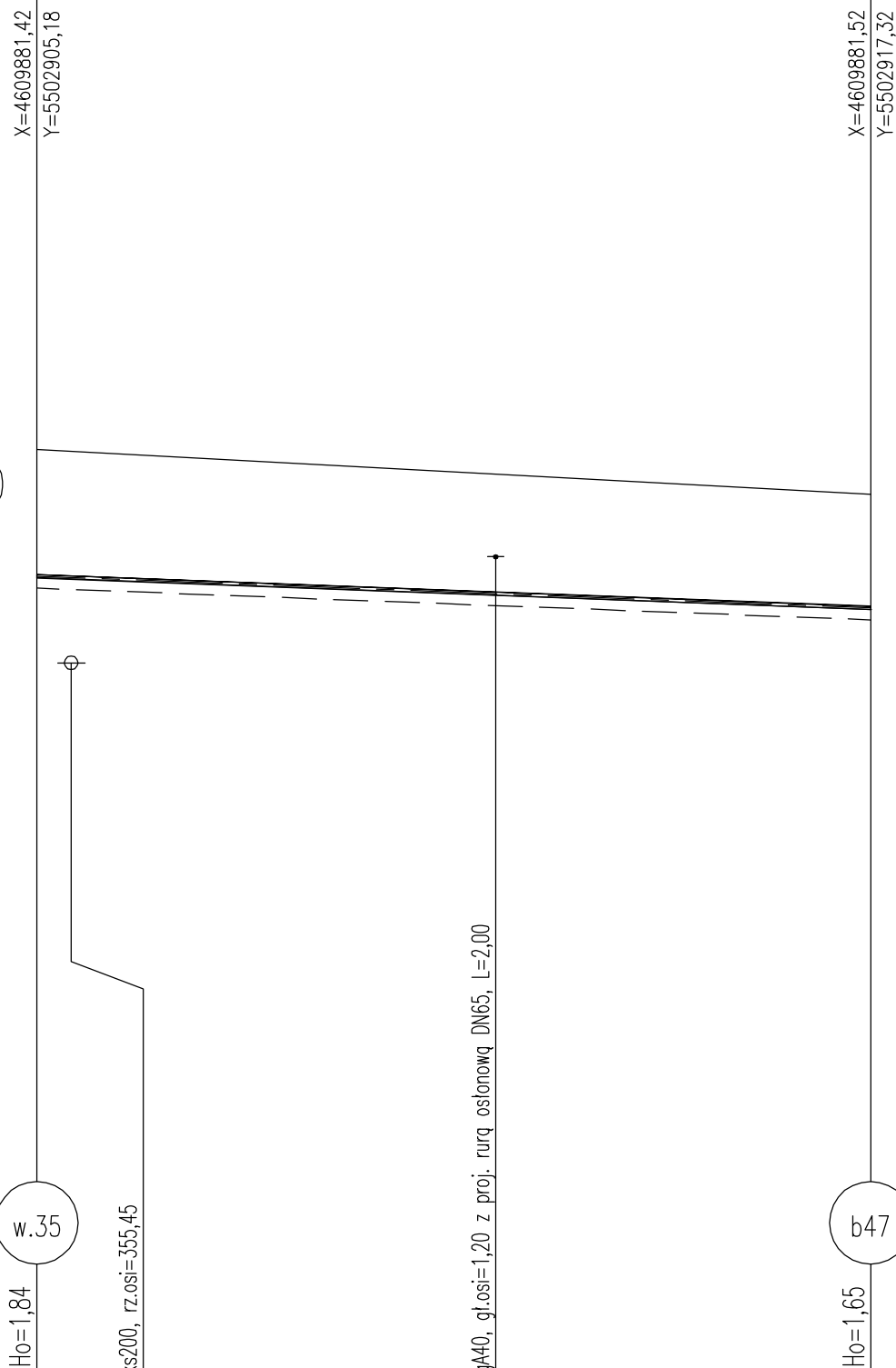
X=4609875,35
 Y=5502884,35



Rzędna istniejącego terenu	558,70	558,40
Rzędna osi proj. rurociągu	356,87	356,75
Długość odcinka	0,00	20,12
Proj. spadek rurociągu, odległość	L=20,12	i=0,6 %
Proj. średnica nominalna, materiał	DN40, PE	
Prędkość, przepływ	Q=0,00 l/s	
Hektometr i odległości	00	4,86 11,13 20,12

FIRMA PRODUKCYJNO-HANDLOWO-USŁUGOWA "EKO - DOM" SPÓŁKA Z O.O MÓJCZA, Ul. Chabrowa 114, 25-224 Kielce			
Inwestor	GMINA ZAGNAŃSK zam. ul. Spacerowa 8, 26-050 Zagnańsk		
Adres	mśc. Kajetanów gm. Zagnańsk		
Temat	Przyłącza wod. Kajetanów gm. Zagnańsk		Data 06.2008
Rysunek	Profil przyłącze wodociągowe		Skala 1:100
Projektował	mgr inż. Zbigniew Wojciechowski	Uprawnienia 133/2002	Podpis
Opracował	mgr inż. Paweł Wojciechowski	57/2002	Nr rys. S-2

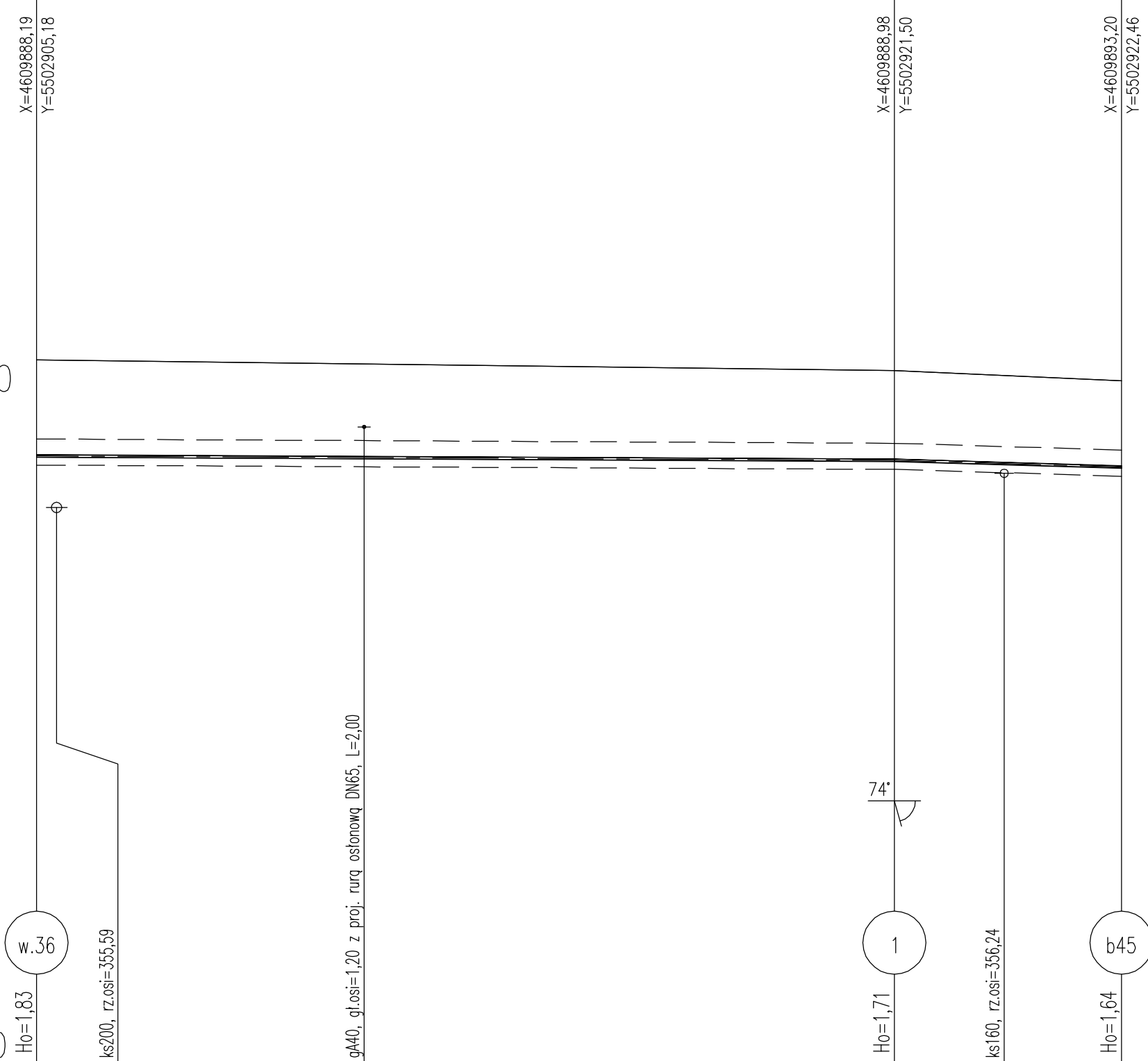
w34
Podziałka 1:100/100



Rzędna istniejącego terenu	358,55	357,90
Rzędna osi proj. rurociągu	356,71	356,25
Długość odcinka	0,00	12,14
Proj. spadek rurociągu, odległość	L=12,14	i=3,8 %
Proj. średnica nominalna, materiał	DN40, PE	
Prędkość, przepływ	Q=0,00 l/s	
Hektometr i odległości	00	6,68 12,14

FIRMA PRODUKCYJNO-HANDLOWO-USŁUGOWA "EKO - DOM" SPÓŁKA Z O.O MÓJCZA, Ul. Chabrowa 114, 25-224 Kielce			
Inwestor	GMINA ZAGNAŃSK zam. ul. Spacerowa 8, 26-050 Zagnańsk		
Adres	mśc. Kajetanów gm. Zagnańsk		
Temat	Przytącza wod. Kajetanów gm.Zagnańsk	Data	06.2008
Rysunek	Profil przytącze wodociągowe		Skala 1:100
Projektował	mgr inż. Zbigniew Wojciechowski	Uprawnienia 133/2002	Podpis
Opracował	mgr inż. Paweł Wojciechowski	57/2002	Nr rys. S-2

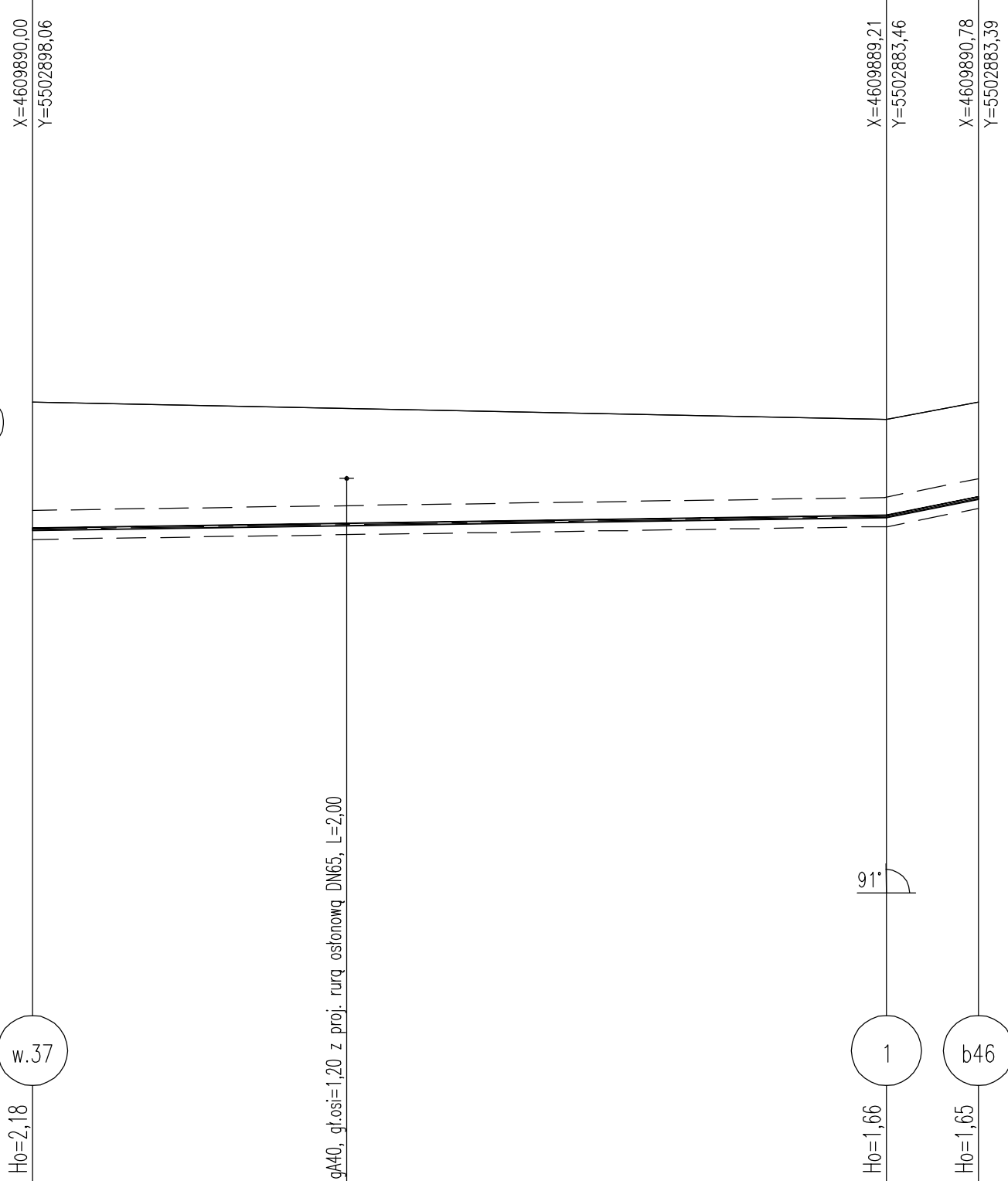
w35
Podziatka 1:100/100



Rzędna istniejącego terenu	358,40	358,20	358,00
Rzędna osi proj. rurociągu	356,57	356,49	356,36
Długość odcinka	0,00	16,34	4,33
Proj. spadek rurociągu, odległość	L=16,34	i=0,5 %	L=4,33 i=3,0 %
Proj. średnica nominalna, materiał	DN40, PE		
Prędkość, przepływ	Q=0,00 l/s		
Hektometr i odległości	00	6,24	16,34
			18,43
			20,67

FIRMA PRODUKCYJNO-HANDLOWO-USŁUGOWA "EKO - DOM" SPÓŁKA Z O.O MÓJCZA, Ul. Chabrowa 114, 25-224 Kielce			
Inwestor	GMINA ZAGNAŃSK zam. ul. Spacerowa 8, 26-050 Zagnańsk		
Adres	msc. Kajetanów gm. Zagnańsk		
Temat	Przyłącza wod. Kajetanów gm.Zagnańsk	Data	06.2008
Rysunek	Profil przyłącze wodociągowe		Skala 1:100
Projektował	mgr inż. Zbigniew Wojciechowski	Uprawnienia 133/2002	Podpis
Opracował	mgr inż. Paweł Wojciechowski	57/2002	Nr rys. S-2

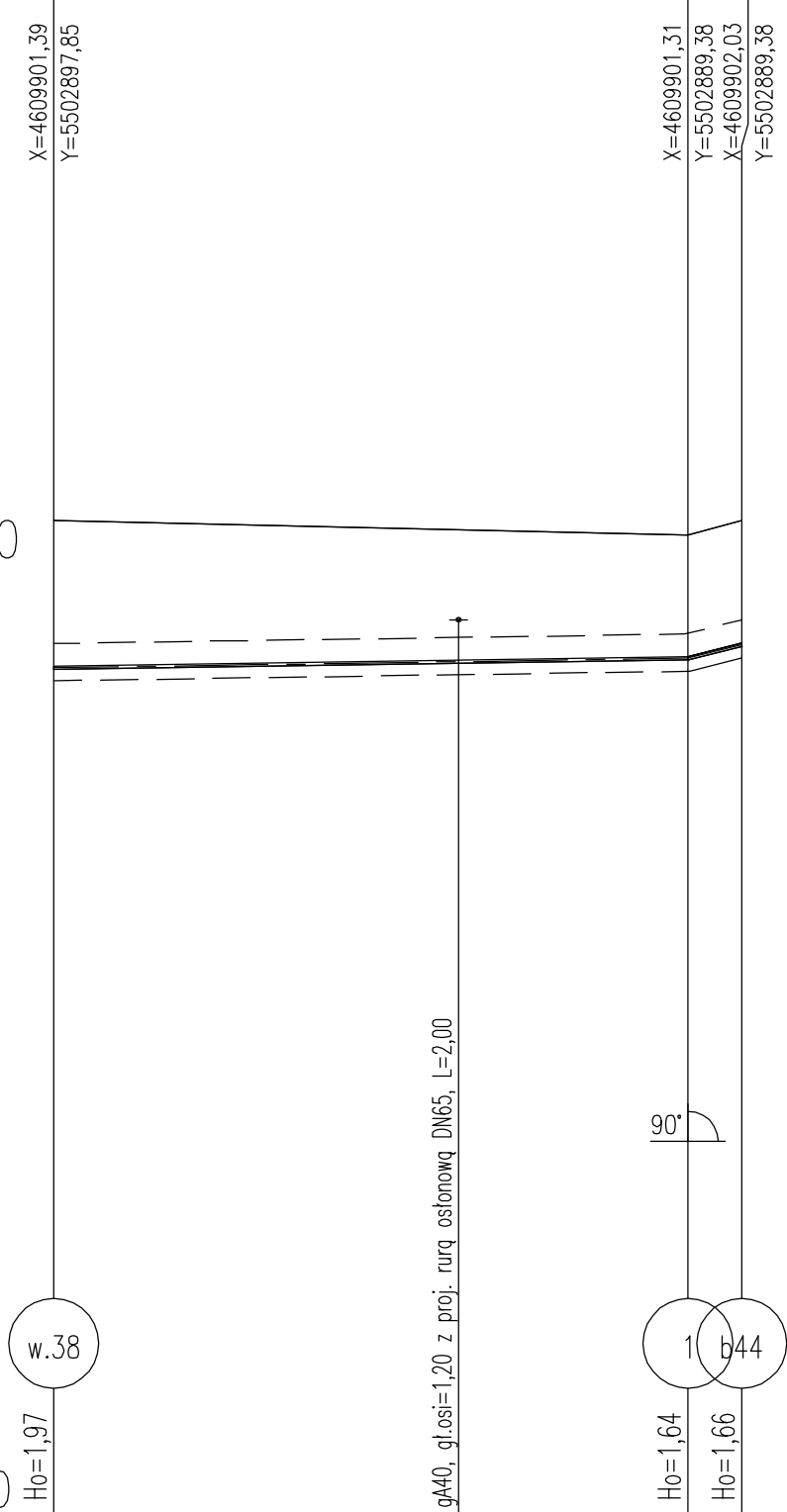
w36
 Podziałka 1:100/100



Rzędna istniejącego terenu	358,40	358,10	358,40
Rzędna osi proj. rurociągu	356,22	356,44	356,75
Długość odcinka	0,00	14,61	1,58
Proj. spadek rurociągu, odległość	L=14,61	i=1,5 %	L=1,58 i=20,0 %
Proj. średnica nominalna, materiał	DN40, PE		
Prędkość, przepływ	Q=0,00 l/s		
Hektometr i odległości	00	5,38	14,61

FIRMA PRODUKCYJNO-HANDLOWO-USŁUGOWA "EKO - DOM" SPÓŁKA Z O.O MÓJCZA, Ul. Chabrowa 114, 25-224 Kielce			
Inwestor	GMINA ZAGNAŃSK zam. ul. Spacerowa 8, 26-050 Zagnańsk		
Adres	mśc. Kajetanów gm. Zagnańsk		
Temat	Przyłącza wod. Kajetanów gm. Zagnańsk		Data 06.2008
Rysunek	Profil przyłącze wodociągowe		Skala 1:100
Projektował	mgr inż. Zbigniew Wojciechowski	Uprawnienia 133/2002	Podpis
Opracował	mgr inż. Paweł Wojciechowski	57/2002	Nr rys. S-2

w37
 Podziałka 1:100/100

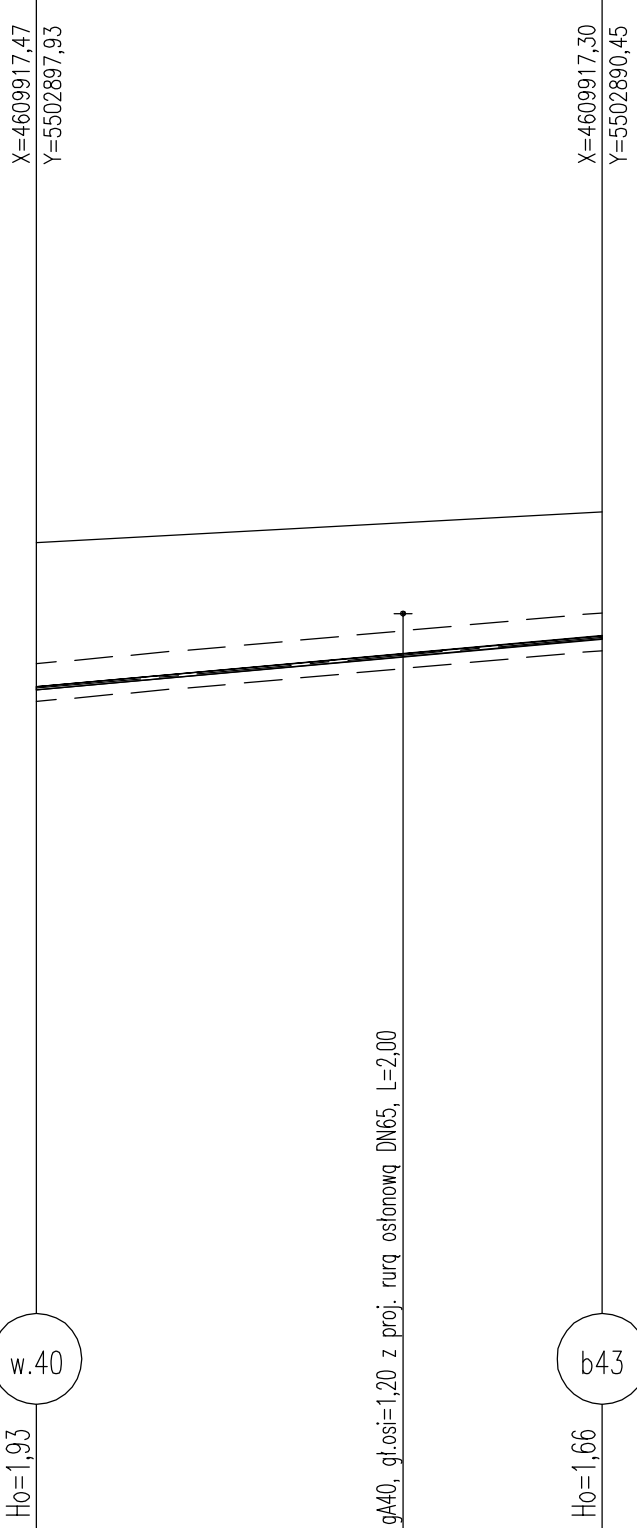


P.p. = 345,00

Rzędna istniejącego terenu	358,30	358,10	358,30
Rzędna osi proj. rurociągu	356,33	356,46	356,64
Długość odcinka	0,00	8,48	
		8,48	0,72
Proj. spadek rurociągu, odległość	L=8,48	i=1,52‰	
Proj. średnica nominalna, materiał	DN40, PE		
Prędkość, przepływ	Q=0,00 l/s		
Hektometr i odległości	0	5,41	8,48 9,20

FIRMA PRODUKCYJNO-HANDLOWO-USŁUGOWA "EKO - DOM" SPÓŁKA Z O.O. MÓJCZA, Ul. Chabrowa 114, 25-224 Kielce			
Inwestor	GMINA ZAGNAŃSK zam. ul. Spacerowa 8, 26-050 Zagnańsk		
Adres	msc. Kajetanów gm. Zagnańsk		
Temat	Przyłącza wod. Kajetanów gm. Zagnańsk		Data 06.2008
Rysunek	Profil przyłącze wodociągowe		Skala 1:100
Projektował	mgr inż. Zbigniew Wojciechowski	Uprawnienia 133/2002	Podpis
Opracował	mgr inż. Paweł Wojciechowski	57/2002	Nr rys. S-2

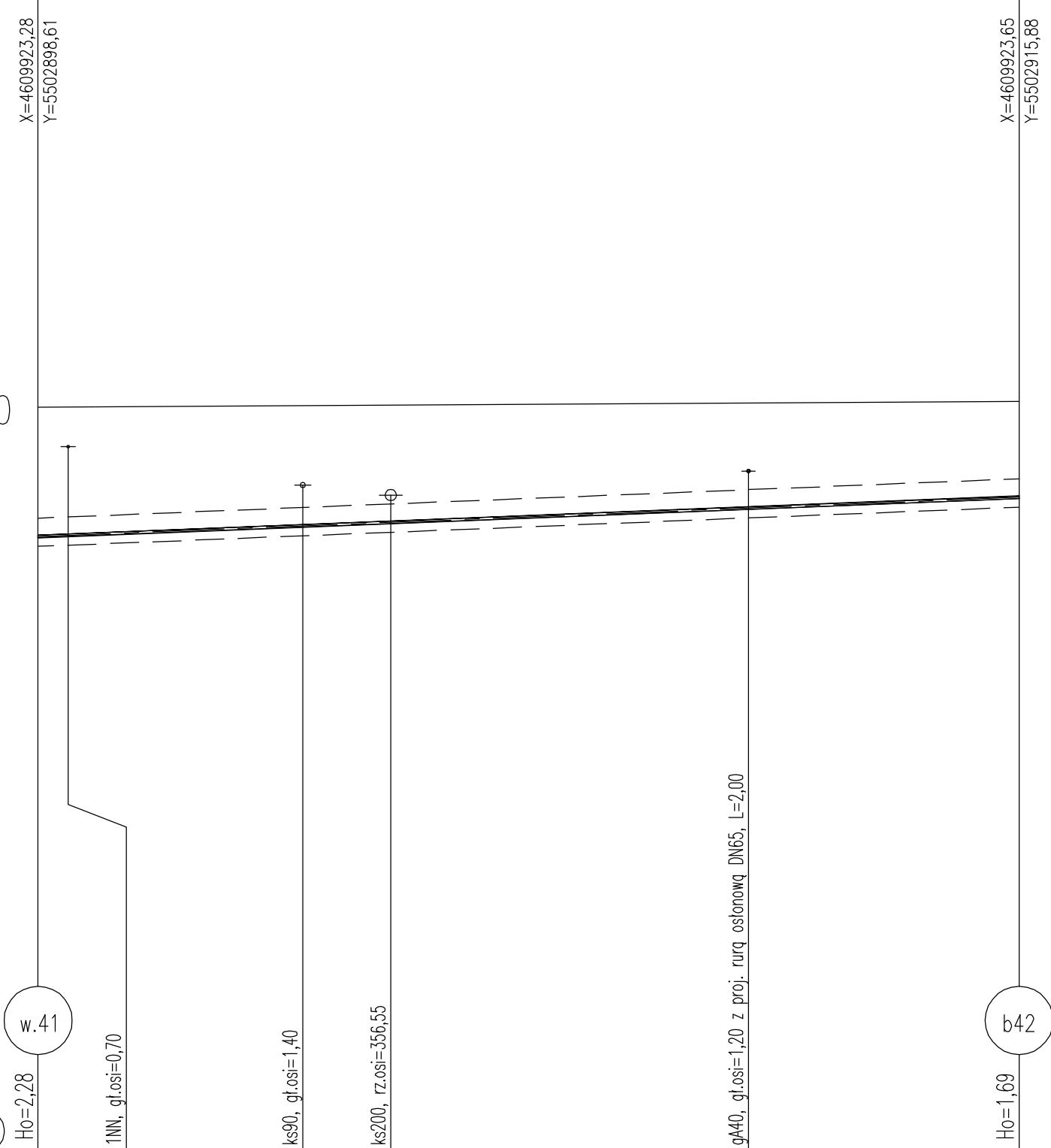
w39
 Podziałka 1:100/100



Rzędna istniejącego terenu	358,10	358,50
Rzędna osi proj. rurociągu	356,17	356,84
Długość odcinka	0,00	7,49
Proj. spadek rurociągu, odległość	L=7,49	i=9,0 %
Proj. średnica nominalna, materiał	DN40, PE	
Prędkość, przepływ	Q=0,00 l/s	
Hektometr i odległości	00	4,85 7,49

FIRMA PRODUKCYJNO-HANDLOWO-USŁUGOWA "EKO - DOM" SPÓŁKA Z O.O MÓJCZA, Ul. Chabrowa 114, 25-224 Kielce			
Inwestor	GMINA ZAGNAŃSK zam. ul. Spacerowa 8, 26-050 Zagnańsk		
Adres	mśc. Kajetanów gm. Zagnańsk		
Temat	Przytącza wod. Kajetanów gm.Zagnańsk		Data 06.2008
Rysunek	Profil przytącze wodociągowe		Skala 1:100
Projektował	mgr inż. Zbigniew Wojciechowski	Uprawnienia 133/2002	Podpis
Opracował	mgr inż. Paweł Wojciechowski	57/2002	Nr rys. S-2

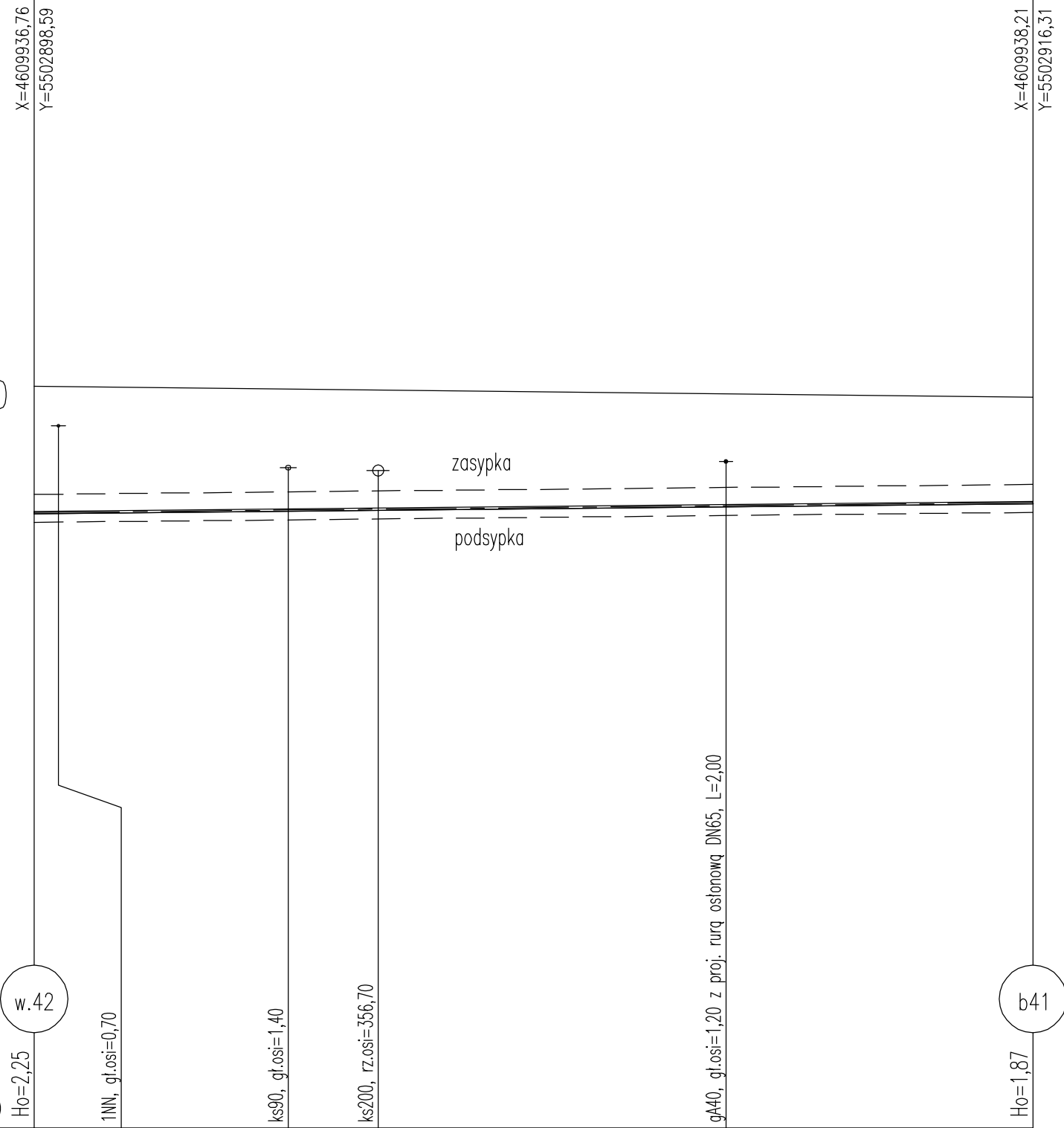
w40
Podziałka 1:100/100



Rzędna istniejącego terenu	358,10	358,20
Rzędna osi proj. rurociągu	355,82	356,51
Długość odcinka	0,00	17,28
Proj. spadek rurociągu, odległość	L=17,28	i=4,0 %
Proj. średnica nominalna, materiał	DN40, PE	
Prędkość, przepływ	Q=0,00 l/s	
Hektometr i odległości	0,00	17,28

FIRMA PRODUKCYJNO-HANDLOWO-USŁUGOWA "EKO - DOM" SPÓŁKA Z O.O MÓJCZA, Ul. Chabrowa 114, 25-224 Kielce			
Inwestor	GMINA ZAGNAŃSK zam. ul. Spacerowa 8, 26-050 Zagnańsk		
Adres	msc. Kajetanów gm. Zagnańsk		
Temat	Przyłącza wod. Kajetanów gm.Zagnańsk	Data	06.2008
Rysunek	Profil przyłącze wodociągowe		Skala 1:100
Projektował	mgr inż. Zbigniew Wojciechowski	Uprawnienia 133/2002	Podpis
Opracował	mgr inż. Paweł Wojciechowski	57/2002	Nr rys. S-2

w41
Podziatka 1:100/100

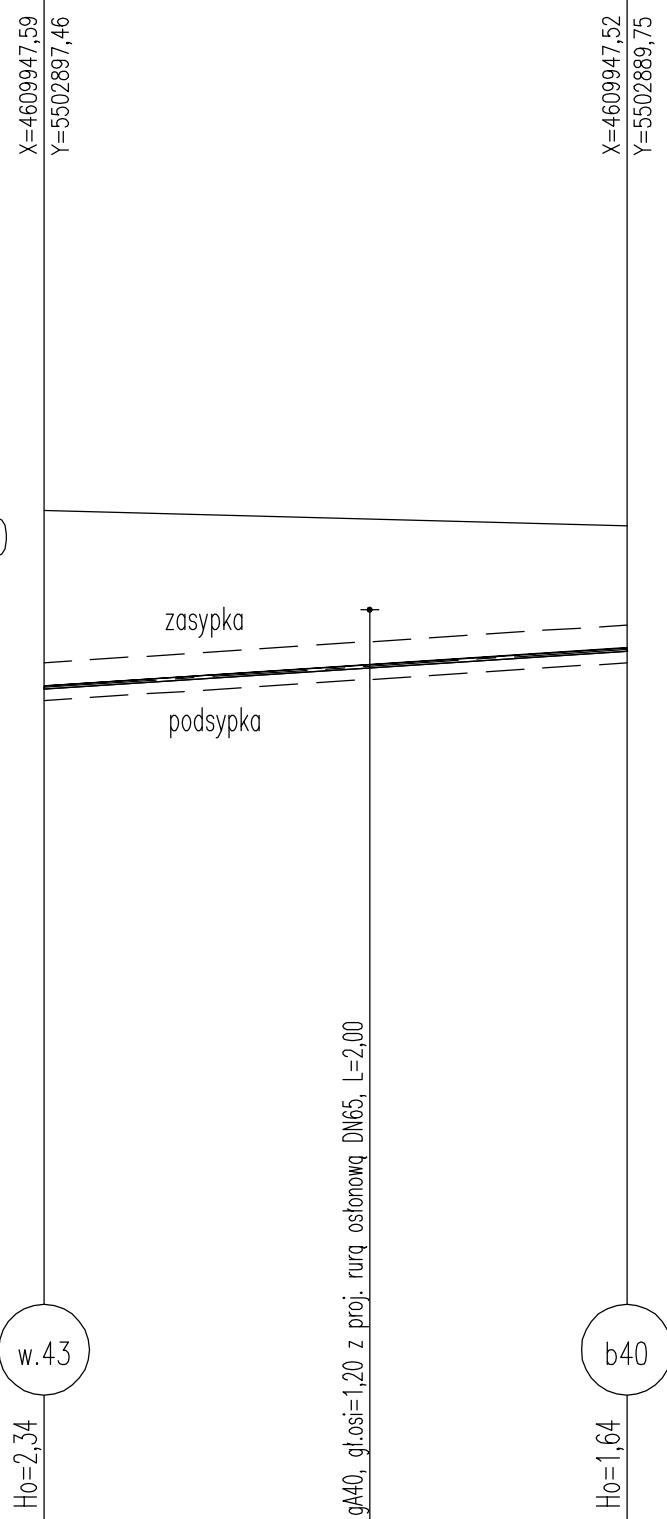


P.p.=345,00

Rzędna istniejącego terenu	358,20	358,00
Rzędna osi proj. rurociągu	355,95	356,13
Długość odcinka	17,77	
Proj. spadek rurociągu, odległość	L=17,77 i=1,0 %	
Proj. średnica nominalna, materiał	DN40, PE	
Prędkość, przepływ	Q=0,00 l/s	
Hektometr i odległości	00	17,77

FIRMA PRODUKCYJNO-HANDLOWO-USŁUGOWA "EKO - DOM" SPÓŁKA Z O.O. MÓJCZA, Ul. Chabrowa 114, 25-224 Kielce			
Inwestor	GMINA ZAGNAŃSK zam. ul. Spacerowa 8, 26-050 Zagnańsk		
Adres	msc. Kajetanów gm. Zagnańsk		
Temat	Przytączy wod. Kajetanów gm. Zagnańsk		Data 06.2008
Rysunek	Profil przytączy wodociągowe		Skala 1:100
Projektował	mgr inż. Zbigniew Wojciechowski	Lprownienia 133/2002	Podpis
Opracował	mgr inż. Paweł Wojciechowski	57/2002	Nr rys. S-2

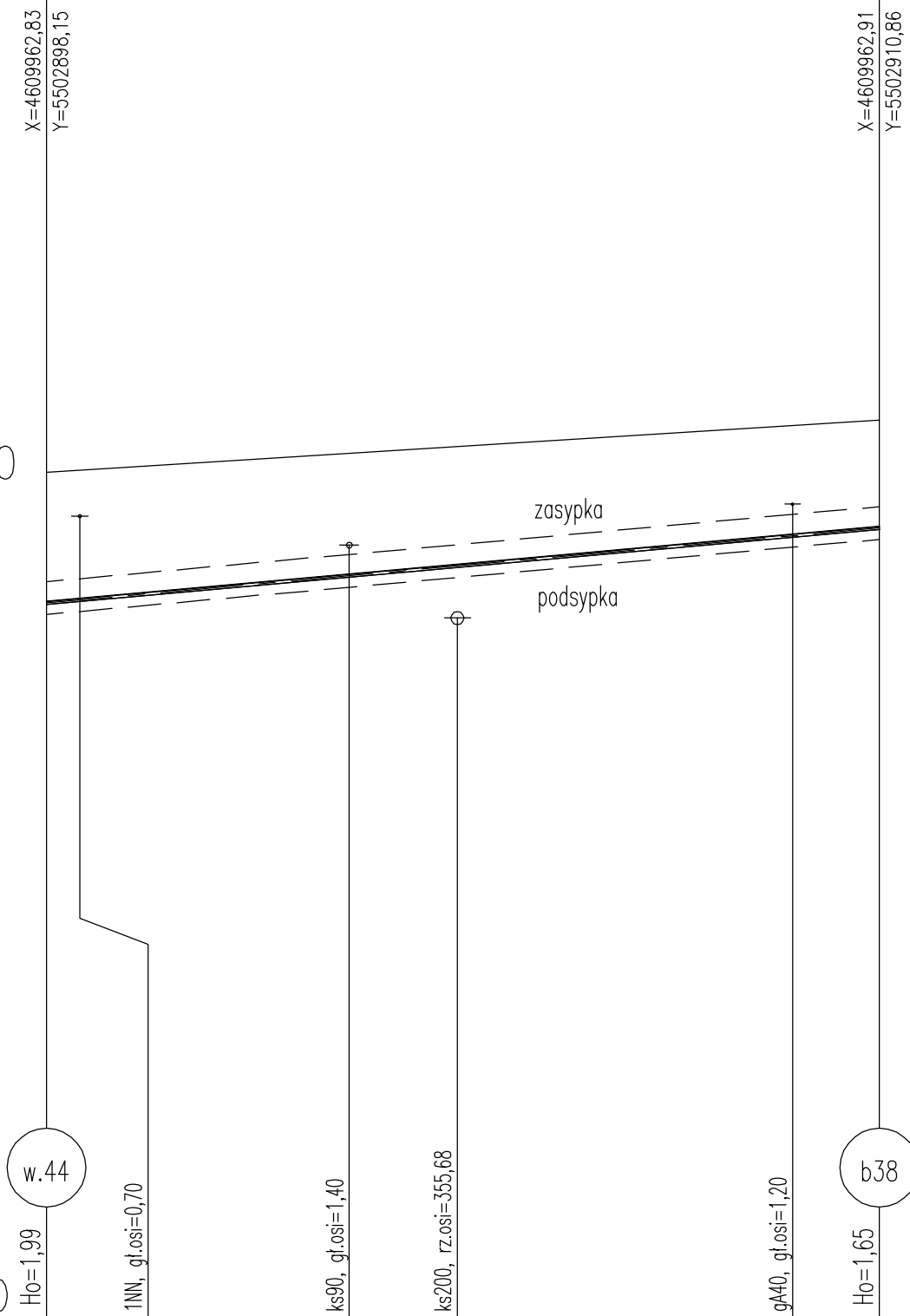
w42
Podziatka 1:100/100



Rzędna istniejącego terenu	358,40	358,20
Rzędna osi proj. rurociągu	356,06	356,56
Długość odcinka	0,00	7,71
Proj. spadek rurociągu, odległość	L=7,71	i=6,5 %
Proj. średnica nominalna, materiał	DN40, PE	
Prędkość, przepływ	Q=0,00 l/s	
Hektometr i odległości	00	4,31 7,71

FIRMA PRODUKCYJNO-HANDLOWO-USŁUGOWA "EKO - DOM" SPÓŁKA Z O.O MÓJCZA, Ul. Chabrowa 114, 25-224 Kielce			
Inwestor	GMINA ZAGNAŃSK zam. ul. Spacerowa 8, 26-050 Zagnańsk		
Adres	msc. Kajetanów gm. Zagnańsk		
Temat	Przytącza wod. Kajetanów gm.Zagnańsk		Data 06.2008
Rysunek	Profil przytącze wodociągowe		Skala 1:100
Projektował	mgr inż. Zbigniew Wojciechowski	Uprawnienia 133/2002	Podpis
Opracował	mgr inż. Paweł Wojciechowski	57/2002	Nr rys. S-2

w43
Podziałka 1:100/100

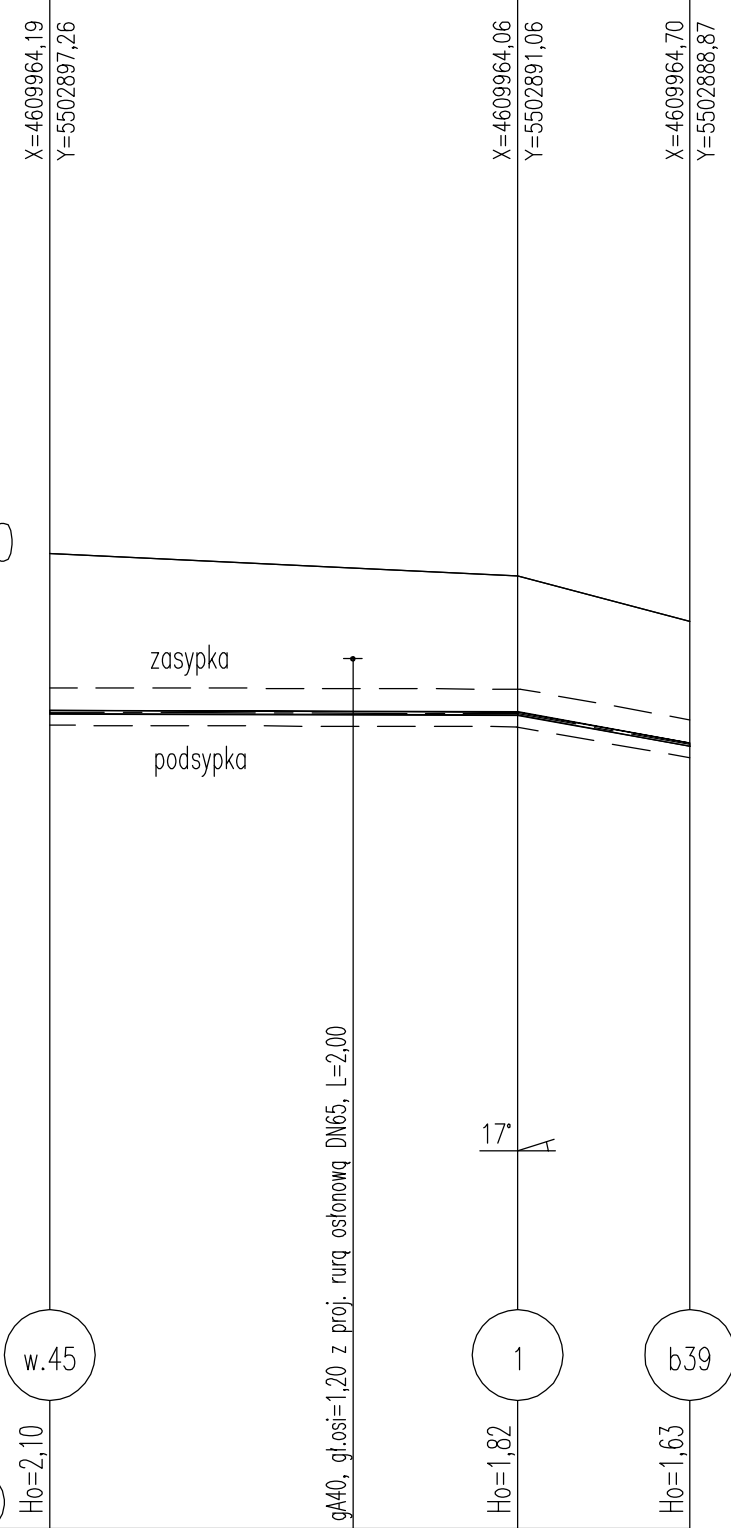


P.p.=345,00

Rzędna istniejącego terenu	357,90	358,70
Rzędna osi proj. rurociągu	355,91	357,05
Długość odcinka	0,00	12,71
Proj. spadek rurociągu, odległość	L=12,71	i=9,0 %
Proj. średnica nominalna, materiał	DN40, PE	
Prędkość, przepływ	Q=0,00 l/s	
Hektometr i odległości	0,00	4,62 6,27 11,38 12,71

FIRMA PRODUKCYJNO-HANDLOWO-USŁUGOWA "EKO - DOM" SPÓŁKA Z O.O MÓJCZA, Ul. Chabrowa 114, 25-224 Kielce			
Inwestor	GMINA ZAGNAŃSK zam. ul. Spacerowa 8, 26-050 Zagnańsk		
Adres	msc. Kajetanów gm. Zagnańsk		
Temat	Przyłącza wod. Kajetanów gm.Zagnańsk	Data	06.2008
Rysunek	Profil przyłącze wodociągowe		Skala 1:100
Projektował	mgr inż. Zbigniew Wojciechowski	Uprawnienia 133/2002	Podpis
Opracował	mgr inż. Paweł Wojciechowski	57/2002	Nr rys. S-2

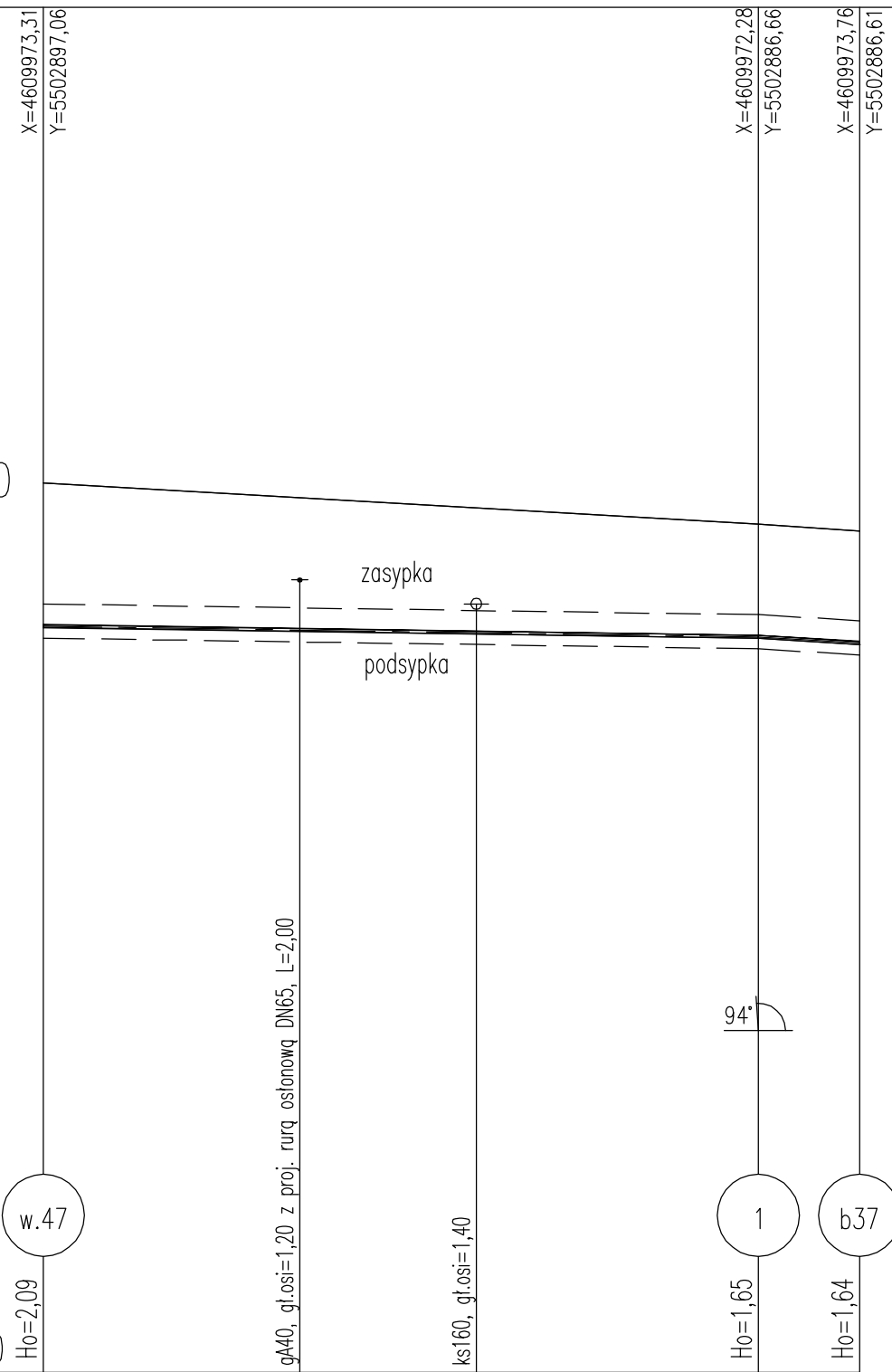
w44
Podziałka 1:100/100



Rzędna istniejącego terenu	357,90	357,60	357,00
Rzędna osi proj. ruociągu	355,80	355,78	355,37
Długość odcinka	0,00	6,19	2,28
Proj. spadek ruociągu, odległość	L=6,19	i=0,3 %	i=18,0 % L=2,28
Proj. średnica nominalna, materiał	DN40, PE		
Prędkość, przepływ	Q=0,00 l/s		
Hektometr i odległości	00	4,01	6,19
			8,47

FIRMA PRODUKCYJNO-HANDLOWO-USŁUGOWA "EKO - DOM" SPÓŁKA Z O.O MÓJCZA, Ul. Chabrowa 114, 25-224 Kielce			
Inwestor	GMINA ZAGNAŃSK zam. ul. Spacerowa 8, 26-050 Zagnańsk		
Adres	msc. Kajetanów gm. Zagnańsk		
Temat	Przytęcza wod. Kajetanów gm.Zagnańsk		Data 06.2008
Rysunek	Profil przytęcze wodociągowe		Skala 1:100
Projektował	mgr inż. Zbigniew Wojciechowski	Uprawnienia 133/2002	Podpis
Opracował	mgr inż. Paweł Wojciechowski	57/2002	Nr rys. S-2

w46
Podziałka 1:100/100



X=4609973,31
Y=5502897,06

X=4609972,28
Y=5502886,66

X=4609973,76
Y=5502886,61

P.p.=345,00

Ho=2,09

g40, gł.osi=1,20 z proj. rurq. osłonowq. DN65, L=2,00

ks160, gł.osi=1,40

Ho=1,65

Ho=1,64

94°

w.47

1

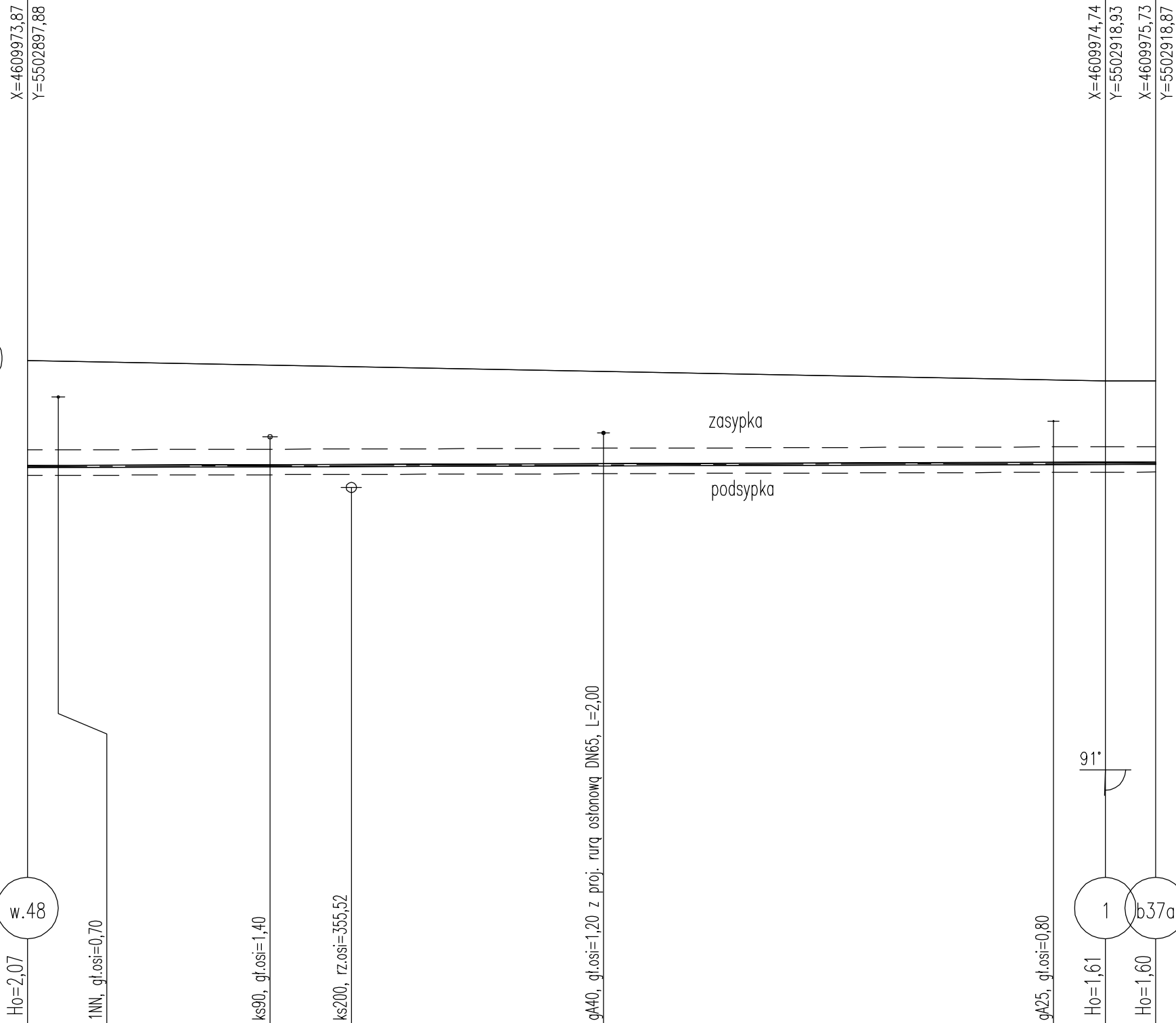
b37

Rzędna istniejącego terenu	358,00	357,40	357,30
Rzędna osi proj. rurociągu	355,91	355,75	355,66
Długość odcinka	10,45	1,48	
Proj. spadek rurociągu, odległość	L=10,45	i=1,5 % L=1,48	i=6,0 % L=1,48
Proj. średnica nominalna, materiał	DN40, PE		
Prędkość, przepływ	Q=0,00 l/s		
Hektometr i odległości	00	3,75	6,33
		10,45	11,93

FIRMA PRODUKCYJNO-HANDLOWO-USŁUGOWA "EKO - DOM" SPÓŁKA Z O.O MÓJCZA, Ul. Chabrowa 114, 25-224 Kielce			
Inwestor	GMINA ZAGNAŃSK zam. ul. Spacerowa 8, 26-050 Zagnańsk		
Adres	msc. Kajetanów gm. Zagnańsk		
Temat	Przyłącza wod. Kajetanów gm. Zagnańsk	Data	06.2008
Rysunek	Profil przyłącze wodociągowe		Skala 1:100
Projektował	mgr inż. Zbigniew Wojciechowski	Uprawnienia 133/2002	Podpis
Opracował	mgr inż. Paweł Wojciechowski	57/2002	Nr rys. S-2

w47

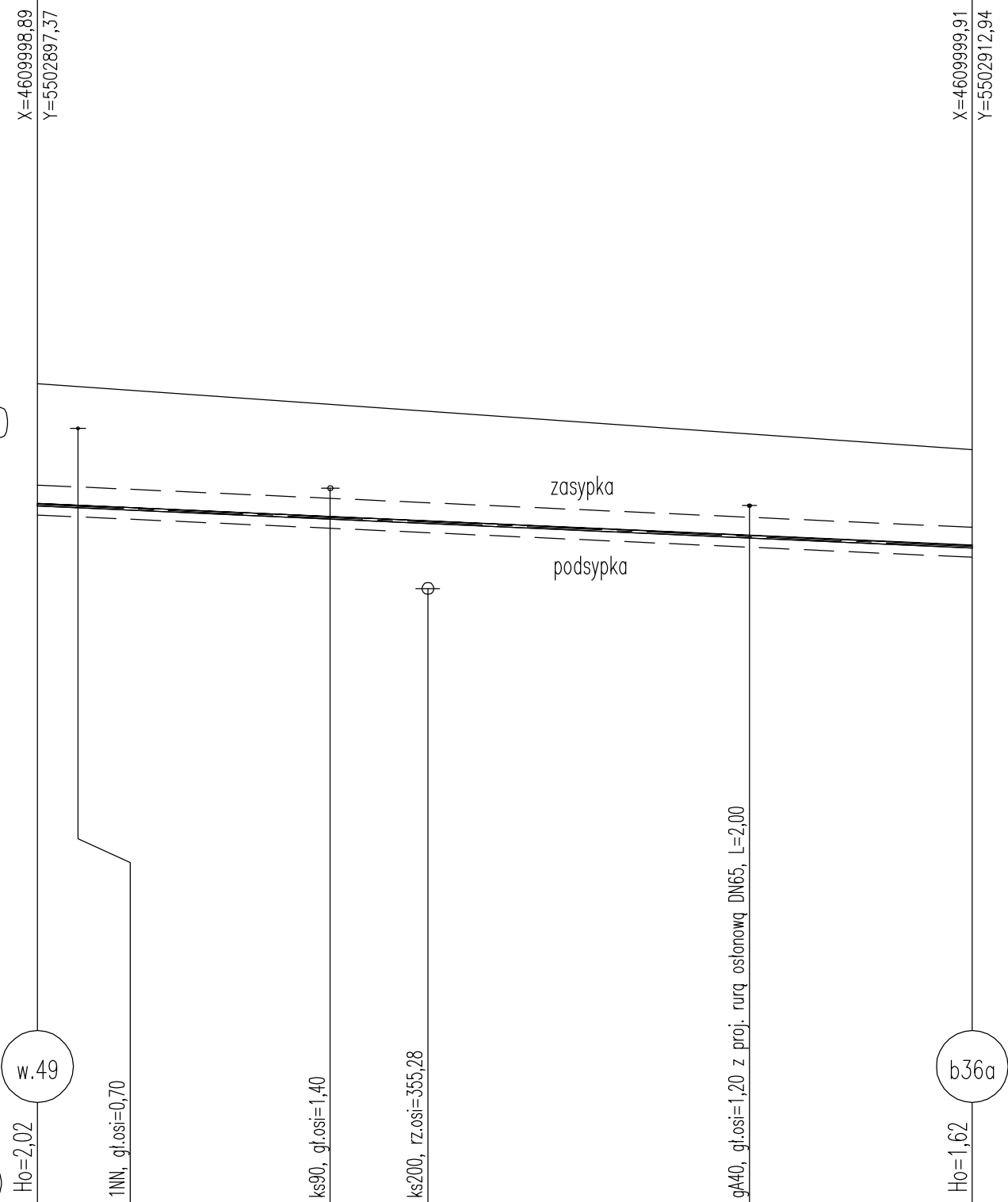
Podziatka 1:100/100



Rzędna istniejącego terenu	358,00								
Rzędna osi proj. rurociągu	355,93								
Długość odcinka				21,07					0,99
Proj. spadek rurociągu, odległość	L=22,06								i=0,3 %
Proj. średnica nominalna, materiał				DN40, PE					
Prędkość, przepływ				Q=0,00 l/s					
Hektometr i odległości	0,00		4,74	6,33	11,26		20,06	21,07	22,06

FIRMA PRODUKCYJNO-HANDLOWO-USŁUGOWA "EKO - DOM" SPÓŁKA Z O.O MÓJCZA, Ul. Chabrowa 114, 25-224 Kielce			
Inwestor	GMINA ZAGNAŃSK zam. ul. Spacerowa 8, 26-050 Zagnańsk		
Adres	mśc. Kajetanów gm. Zagnańsk		
Temat	Przytącza wod. Kajetanów gm. Zagnańsk	Data	06.2008
Rysunek	Profil przytącze wodociągowe	Skala	1:100
Projektował	mgr inż. Zbigniew Wojciechowski	Uprawnienia	133/2002
Opracował	mgr inż. Paweł Wojciechowski	Podpis	
		Nr rys.	S-2

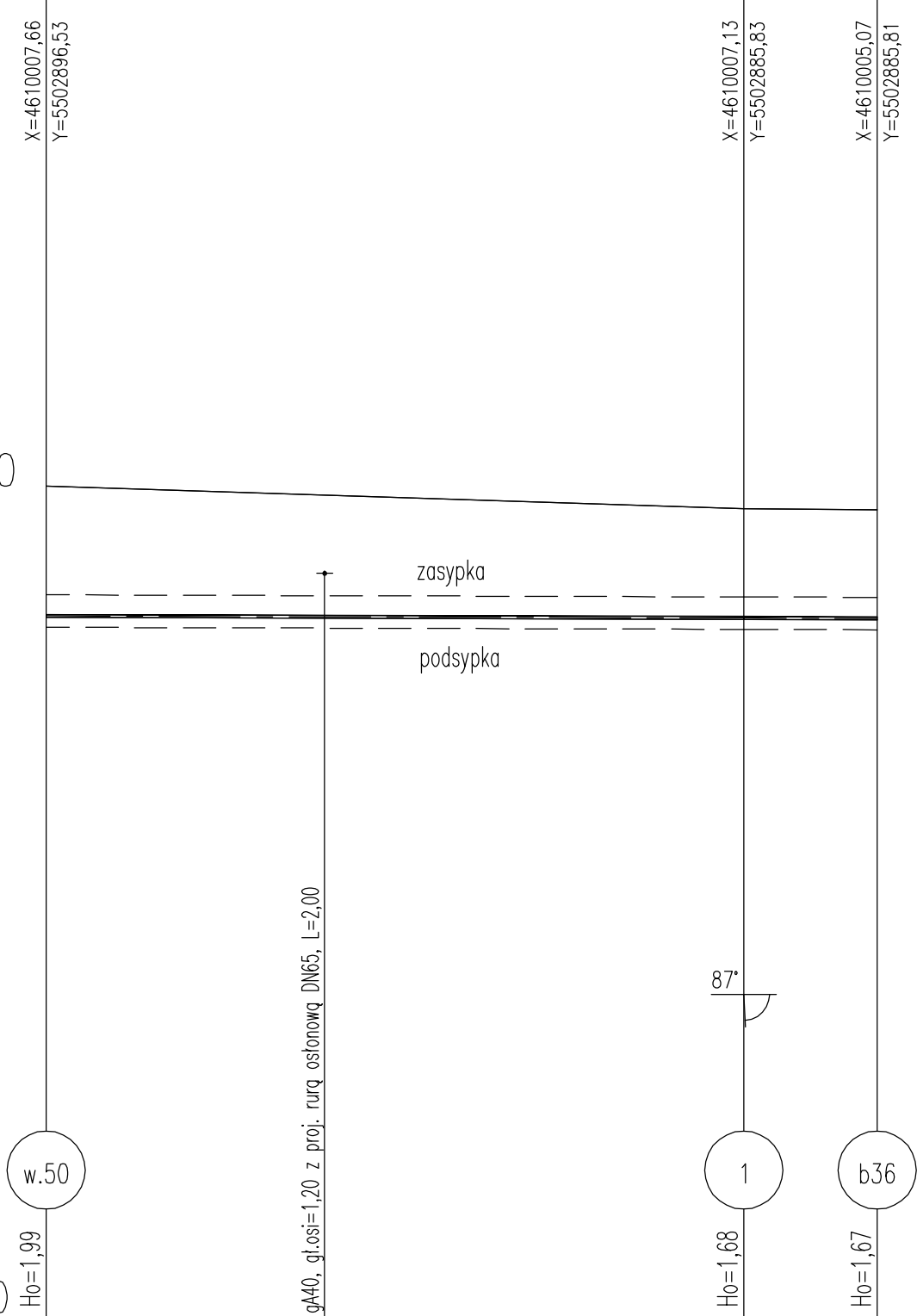
w48
Podziatka 1:100/100



Rzędna istniejącego terenu	358,70	357,60
Rzędna osi proj. rurociągu	356,68	355,98
Długość odcinka	15,61	
Proj. spadek rurociągu, odległość	L=15,61 i=4,5 %	
Proj. średnica nominalna, materiał	DN40, PE	
Prędkość, przepływ	Q=0,00 l/s	
Hektometr i odległości	0,68	4,89
	6,52	11,89
		15,61

FIRMA PRODUKCYJNO-HANDLOWO-USŁUGOWA "EKO - DOM" SPÓŁKA Z O.O MÓJCZA, Ul. Chabrowa 114, 25-224 Kielce			
Investor	GMINA ZAGNAŃSK zam. ul. Spacerowa 8, 26-050 Zagnańsk		
Adres	msc. Kajetanów gm. Zagnańsk		
Temat	Przyłącza wod. Kajetanów gm.Zagnańsk	Data	06.2008
Rysunek	Profil przyłącze wodociągowe		Skala 1:100
Projektował	mgr inż. Zbigniew Wojciechowski	Uprawnienia	133/2002
Opracował	mgr inż. Paweł Wojciechowski	Podpis	57/2002
			Nr rys. S-2

w49
Podziałka 1:100/100

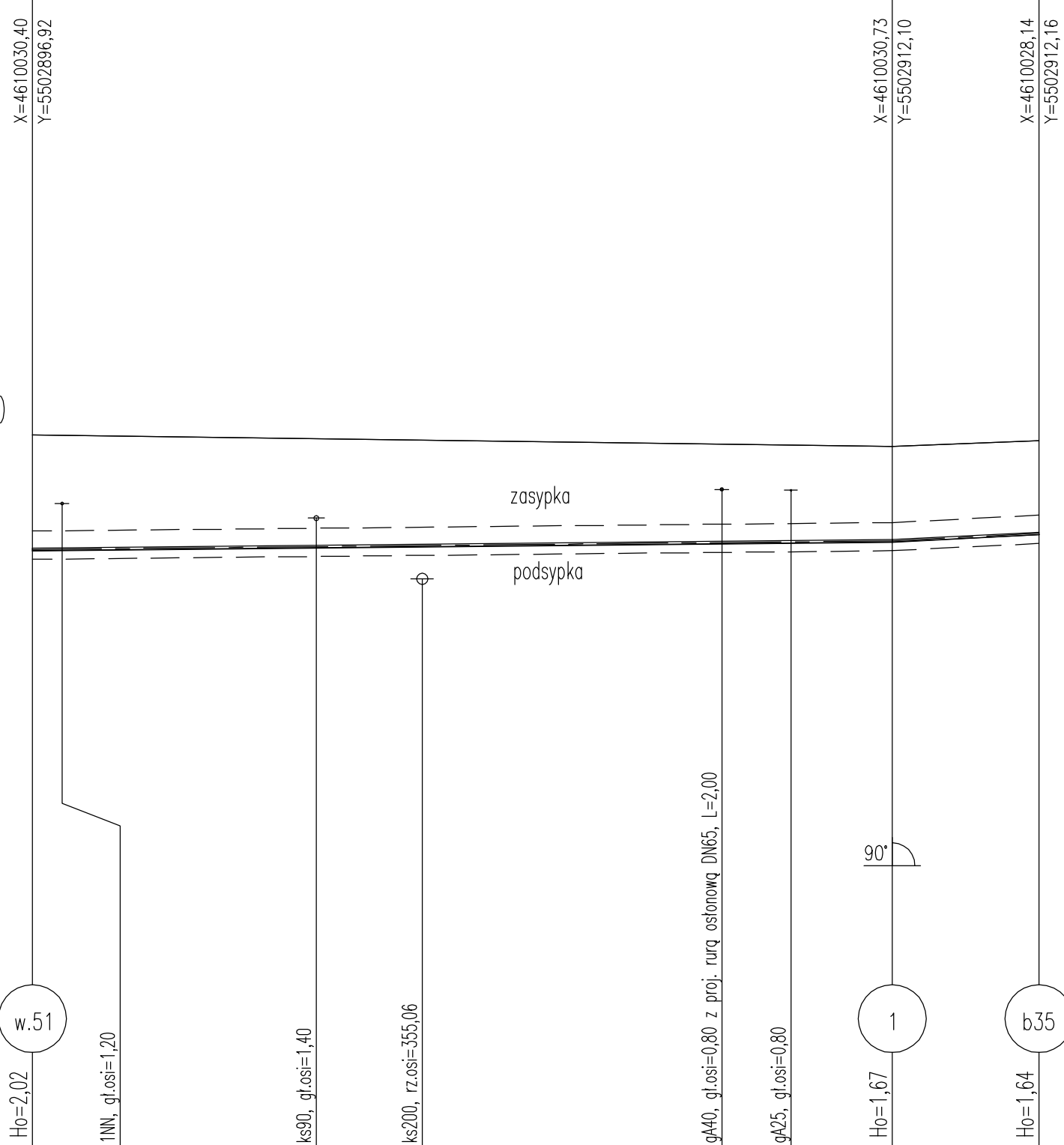


P.p.=345,00

Rzędna istniejącego terenu	357,80	357,46	357,44
Rzędna osi proj. rurociągu	355,81	355,78	355,77
Długość odcinka	0,00	10,72	2,05
Proj. spadek rurociągu, odległość	L=12,77	i=0,3 %	
Proj. średnica nominalna, materiał	DN40, PE		
Prędkość, przepływ	Q=0,00 l/s		
Hektometr i odległości	00	4,28	10,72
			12,77

FIRMA PRODUKCYJNO-HANDLOWO-USŁUGOWA "EKO - DOM" SPÓŁKA Z O.O MÓJCZA, Ul. Chabrowa 114, 25-224 Kielce			
Inwestor	GMINA ZAGNAŃSK zam. ul. Spacerowa 8, 26-050 Zagnańsk		
Adres	msc. Kajetanów gm. Zagnańsk		
Temat	Przyłącza wod. Kajetanów gm.Zagnańsk	Data	06.2008
Rysunek	Profil przyłącze wodociągowe		Skala 1:100
Projektował	mgr inż. Zbigniew Wojciechowski	Uprawnienia 133/2002	Podpis
Opracował	mgr inż. Paweł Wojciechowski	57/2002	Nr rys. S-2

w50
Podziałka 1:100/100



P.p.=345,00

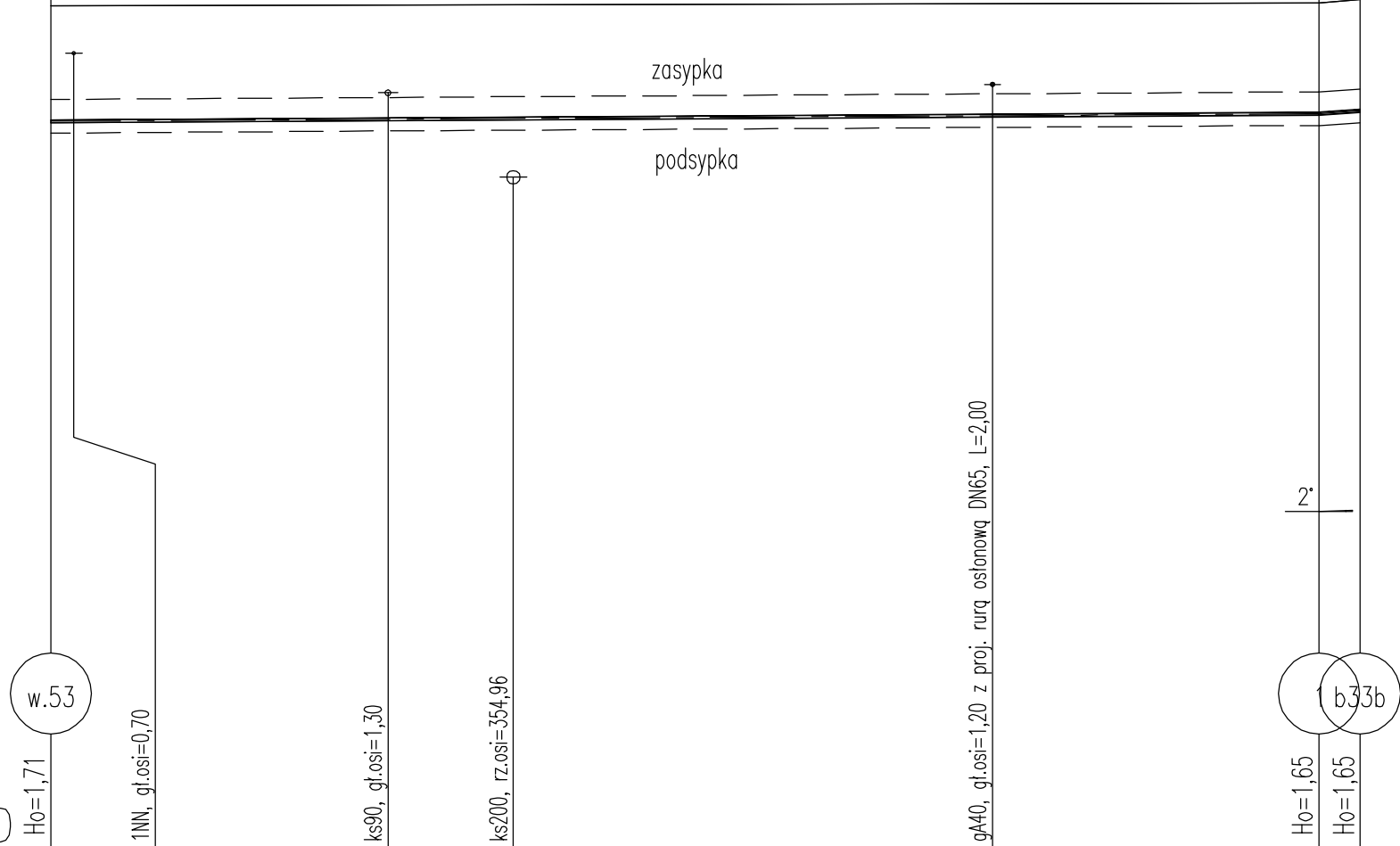
Rzędna istniejącego terenu	357,60						
Rzędna osi proj. rurociągu	355,58						
Długość odcinka		15,18		2,59			
Proj. spadek rurociągu, odległość	L=15,18	i=1,0 %		L=2,59		i=5,0 %	
Proj. średnica nominalna, materiał	DN40, PE						
Prędkość, przepływ	Q=0,00 l/s						
Hektometr i odległości	0,00	5,01	6,88	12,17	13,39	15,18	17,77

FIRMA PRODUKCYJNO-HANDLOWO-USŁUGOWA "EKO - DOM" SPÓŁKA Z O.O MÓJCZA, Ul. Chabrowa 114, 25-224 Kielce			
Inwestor	GMINA ZAGNAŃSK zam. ul. Spacerowa 8, 26-050 Zagnańsk		
Adres	mśc. Kajetanów gm. Zagnańsk		
Temat	Przyłącza wod. Kajetanów gm.Zagnańsk		Data 06.2008
Rysunek	Profil przyłącze wodociągowe		Skala 1:100
Projektował	mgr inż. Zbigniew Wojciechowski	Uprawnienia 133/2002	Podpis
Opracował	mgr inż. Paweł Wojciechowski	57/2002	Nr rys. S-2

w52
Podziatka 1:100/100

X=4610041,73
Y=5502896,87

X=4610043,58
Y=5502915,59
X=4610043,61
Y=5502916,20

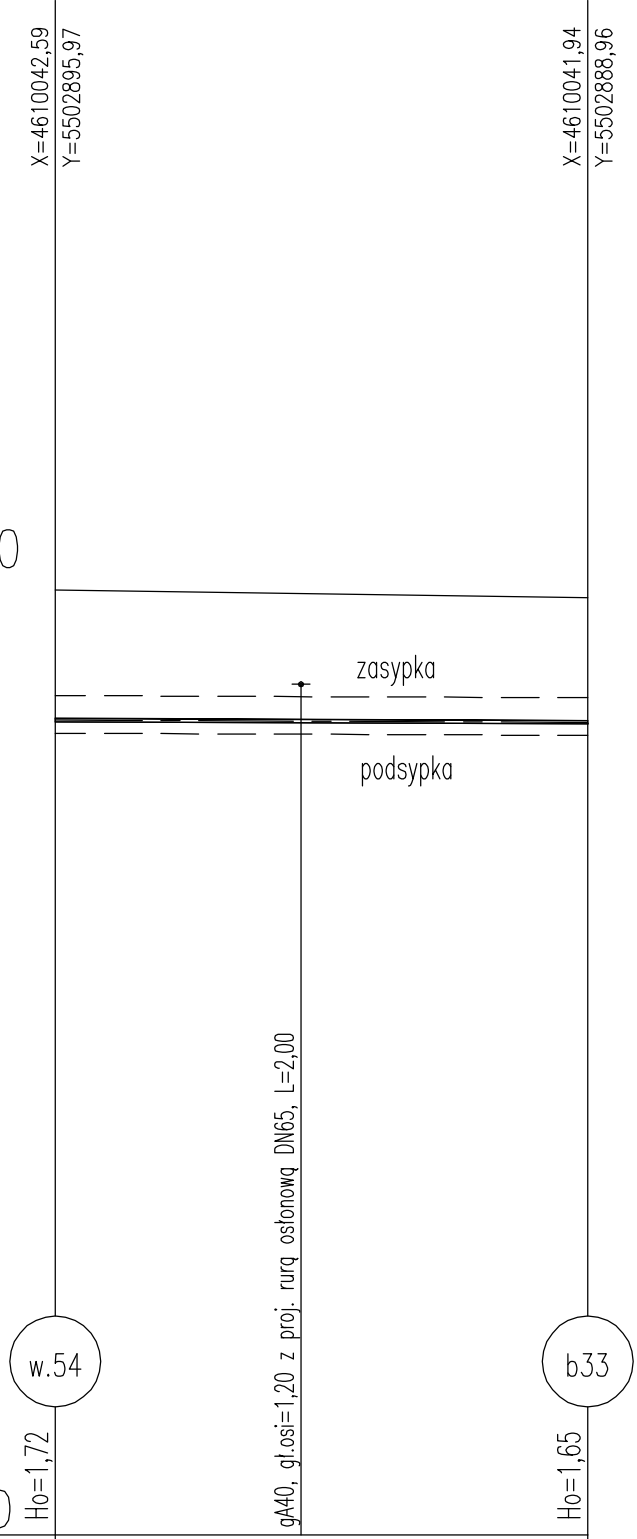


P.p.=345,00

Rzędna istniejącego terenu	357,50	357,55	357,60
Rzędna osi proj. rurociągu	355,79	355,90	355,95
Długość odcinka	0,00	18,81	0,61
Proj. spadek rurociągu, odległość	L=18,81	18,81	L=0,61
Proj. średnica nominalna, materiał	DN40, PE		
Prędkość, przepływ	Q=0,00 l/s		
Hektometr i odległości	00	5,00	6,86
		13,97	18,81
			19,43

FIRMA PRODUKCYJNO-HANDLOWO-USŁUGOWA "EKO - DOM" SPÓŁKA Z O.O MÓJCZA, Ul. Chabrowa 114, 25-224 Kielce			
Inwestor	GMINA ZAGNAŃSK zam. ul. Spacerowa 8, 26-050 Zagnańsk		
Adres	mśc. Kajetanów gm. Zagnańsk		
Temat	Przyłącza wod. Kajetanów gm. Zagnańsk	Data	06.2008
Rysunek	Profil przyłącze wodociągowe		Skala 1:100
Projektował	mgr inż. Zbigniew Wojciechowski	Uprawnienia	133/2002
Opracował	mgr inż. Paweł Wojciechowski	Podpis	57/2002
			Nr rys. S-2

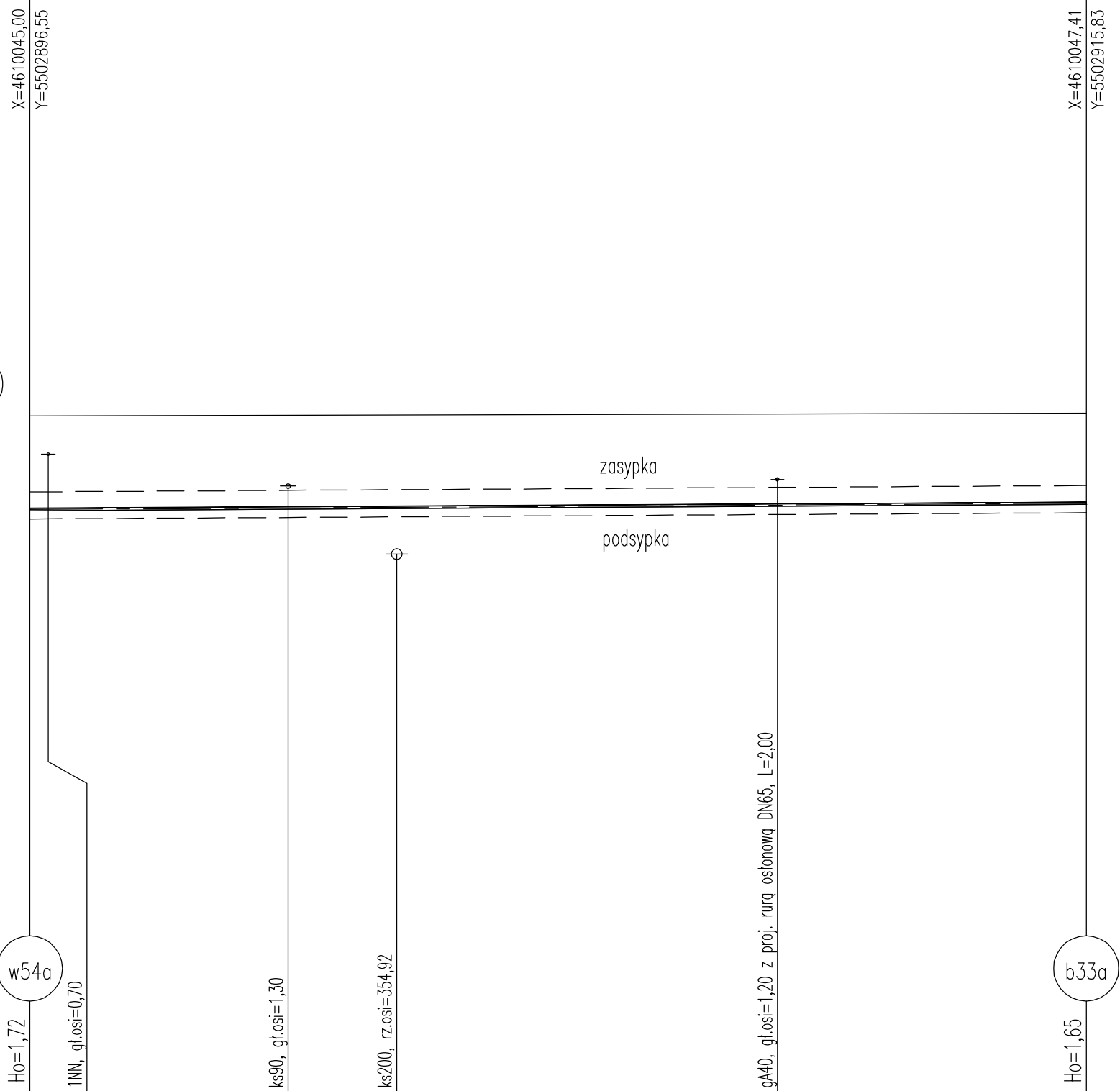
w53
Podziałka 1:100/100



Rzędna istniejącego terenu	357,50	357,40
Rzędna osi proj. rurociągu	355,78	355,75
Długość odcinka	7,04	
Proj. spadek rurociągu, odległość	L=7,04 i=0,4 %	
Proj. średnica nominalna, materiał	DN40, PE	
Prędkość, przepływ	Q=0,00 l/s	
Hektometr i odległości	3,25	7,04

FIRMA PRODUKCYJNO-HANDLOWO-USŁUGOWA "EKO - DOM" SPÓŁKA Z O.O. MÓJCZA, Ul. Chabrowa 114, 25-224 Kielce			
Inwestor	GMINA ZAGNAŃSK zam. ul. Spacerowa 8, 26-050 Zagnańsk		
Adres	mśc. Kajetanów gm. Zagnańsk		
Temat	Przyłącza wod. Kajetanów gm. Zagnańsk	Data	06.2008
Rysunek	Profil przyłącze wodociągowe		Skala 1:100
Projektował	mgr inż. Zbigniew Wojciechowski	Uprawnienia	133/2002
Opracował	mgr inż. Paweł Wojciechowski	Podpis	
			Nr rys. S-2

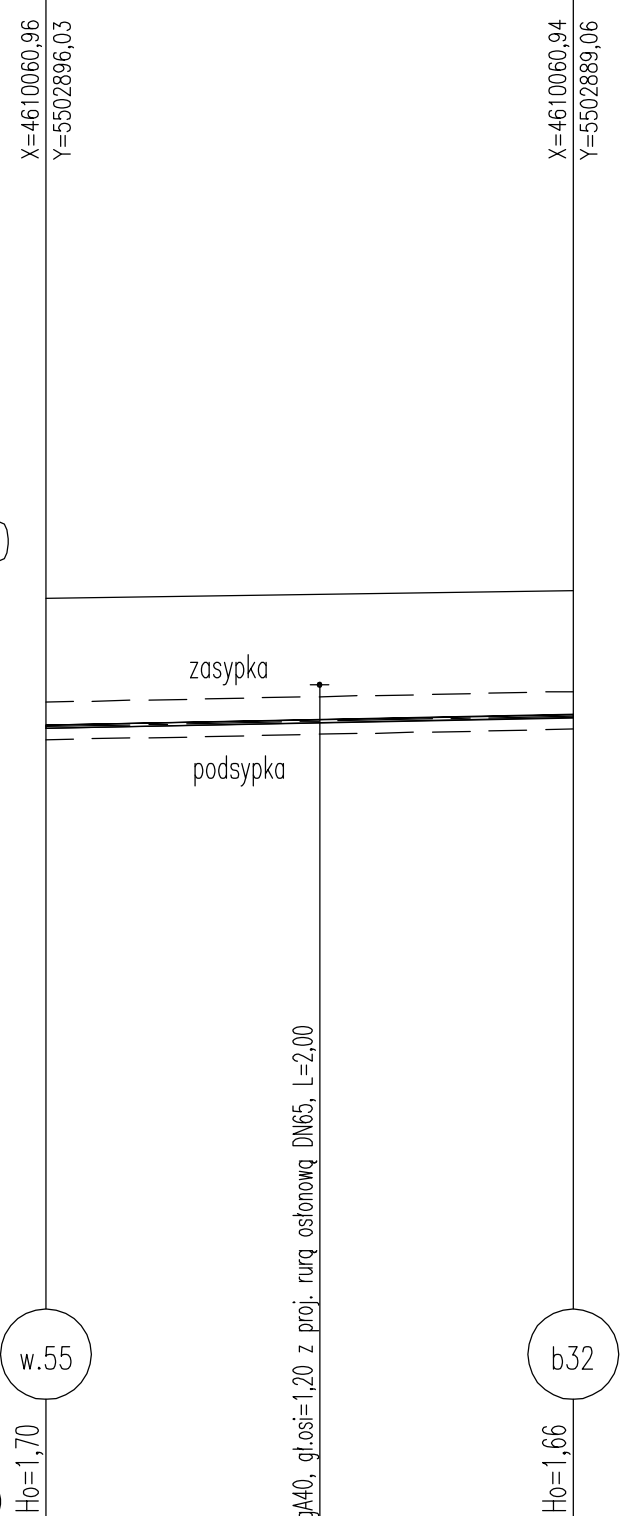
w54a
Podziałka 1:100/100



Rzędna istniejącego terenu	357,46	357,51
Rzędna osi proj. rurociągu	355,74	355,86
Długość odcinka	19,43	
Proj. spadek rurociągu, odległość	L=19,43	i=0,6 %
Proj. średnica nominalna, materiał	DN40, PE	
Prędkość, przepływ	Q=0,00 l/s	
Hektometr i odległości	0	4,75 6,75 13,75 19,43

FIRMA PRODUKCYJNO-HANDLOWO-USŁUGOWA "EKO - DOM" SPÓŁKA Z O.O MÓJCZA, Ul. Chabrowa 114, 25-224 Kielce			
Inwestor	GMINA ZAGNAŃSK zam. ul. Spacerowa 8, 26-050 Zagnańsk		
Adres	msc. Kajetanów gm. Zagnańsk		
Temat	Przyłącza wod. Kajetanów gm.Zagnańsk	Data	06.2008
Rysunek	Profil przyłącze wodociągowe		Skala 1:100
Projektował	mgr inż. Zbigniew Wojciechowski	Uprawnienia 133/2002	Podpis
Opracował	mgr inż. Paweł Wojciechowski	57/2002	Nr rys. S-2

w54
Podziatka 1:100/100



Rzędna istniejącego terenu	357,30	357,40
Rzędna osi proj. rurociągu	355,60	355,74
Długość odcinka	6,97	
Proj. spadek rurociągu, odległość	L=6,97 i=2,0 %	
Proj. średnica nominalna, materiał	DN40, PE	
Prędkość, przepływ	Q=0,00 l/s	
Hektometr i odległości	00 3,62	6,97

FIRMA PRODUKCYJNO-HANDLOWO-USŁUGOWA "EKO - DOM" SPÓŁKA Z O.O MÓJCZA, Ul. Chabrowa 114, 25-224 Kielce			
Inwestor	GMINA ZAGNAŃSK zam. ul. Spacerowa 8, 26-050 Zagnańsk		
Adres	msc. Kajetanów gm. Zagnańsk		
Temat	Przyłącza wod. Kajetanów gm.Zagnańsk	Data	06.2008
Rysunek	Profil przyłącze wodociągowe		Skala 1:100
Projektował	mgr inż. Zbigniew Wojciechowski	Uprawnienia 133/2002	Podpis
Opracował	mgr inż. Paweł Wojciechowski	57/2002	Nr rys. S-2

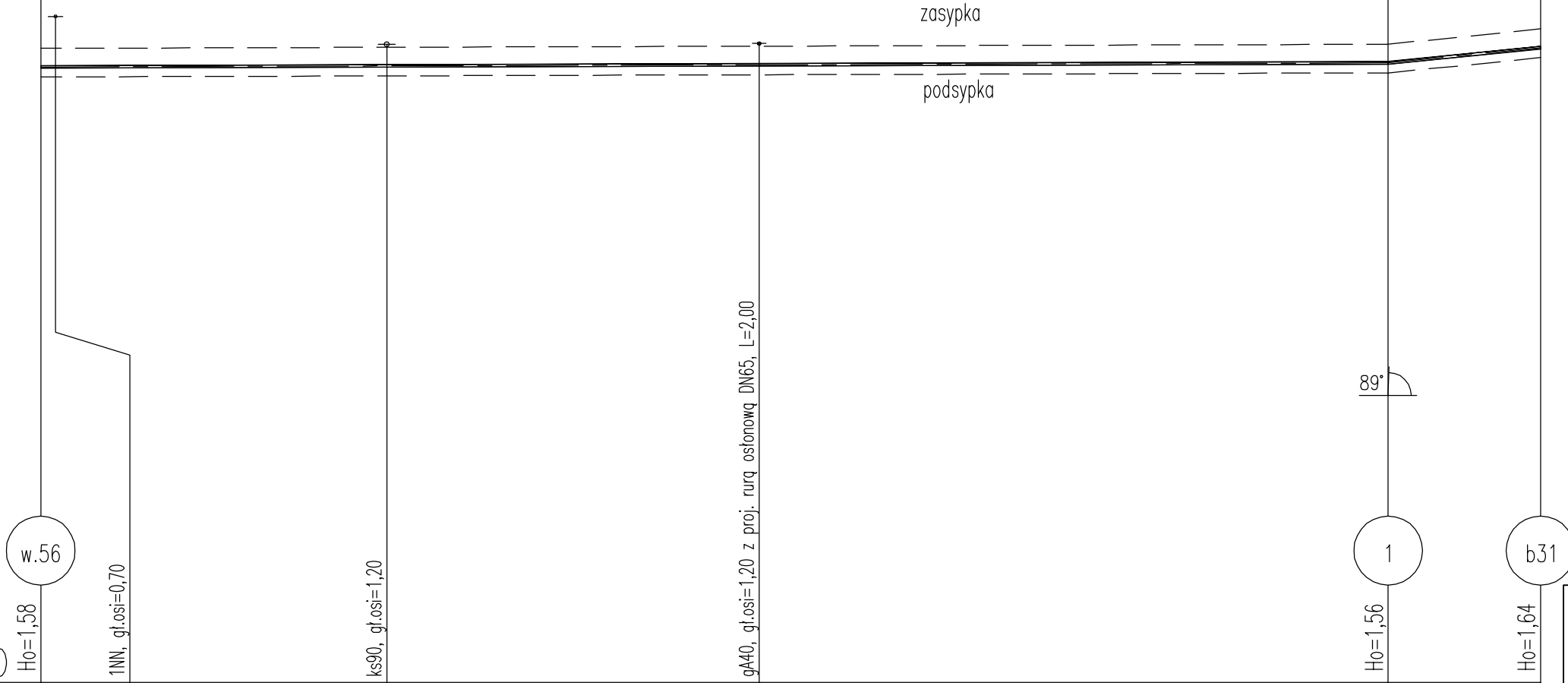
w55
Podziatka 1:100/100

X=4610073,56
Y=5502896,47

X=4610075,00
Y=5502919,91

X=4610072,36
Y=5502920,14

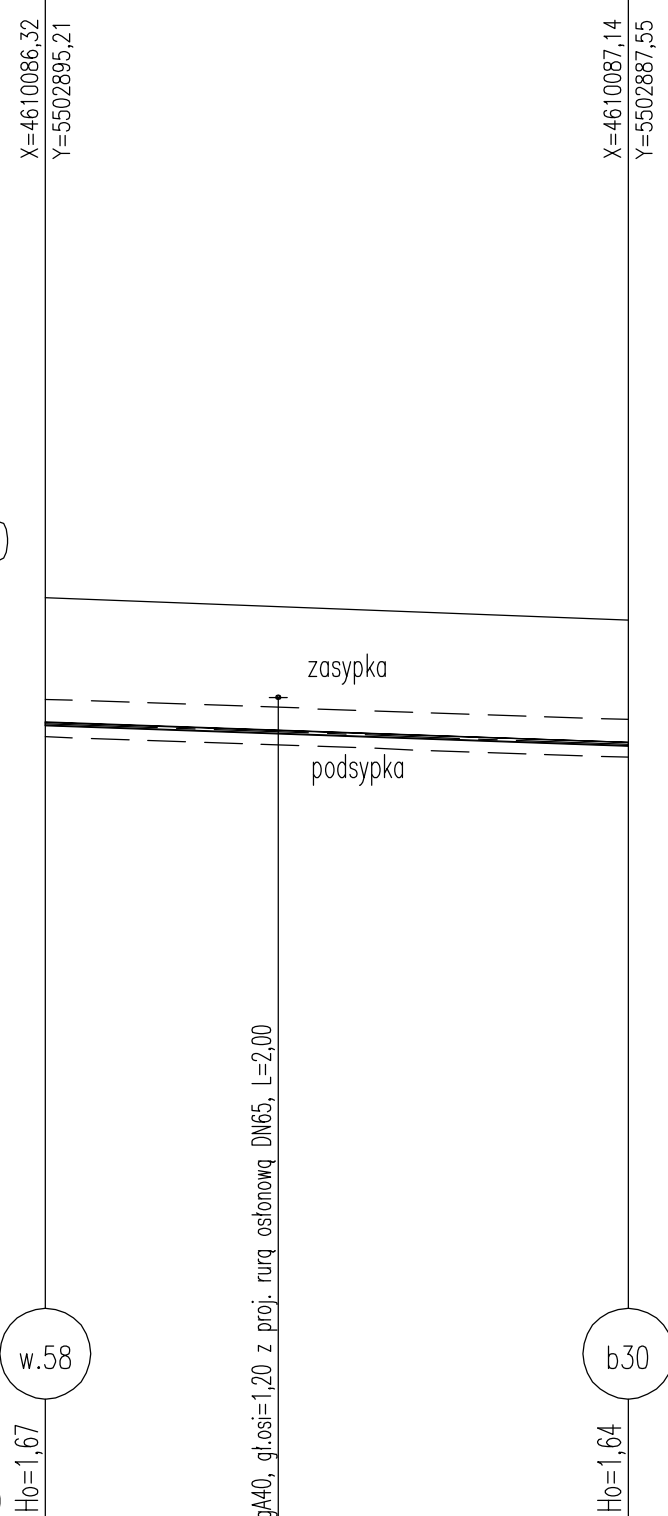
P.p.=345,00



Rzędna istniejącego terenu	357,30	357,30	357,30	357,30	357,30	357,30	357,30
Rzędna osi proj. rurociągu	355,72	355,72	355,72	355,72	355,72	355,72	355,72
Długość odcinka			23,48			2,65	
Proj. spadek rurociągu, odległość	L=23,48					L=2,65	
Proj. średnica nominalna, materiał			DN40, PE				
Prędkość, przepływ			Q=0,00 l/s				
Hektometr i odległości	00	6,03	12,52	23,48	26,14		

FIRMA PRODUKCYJNO-HANDLOWO-USŁUGOWA "EKO - DOM" SPÓŁKA Z O.O. MÓJCZA, ul. Chabrowa 114, 25-224 Kielce	
Investor	GMINA ZAGNAŃSK zam. ul. Spacerowa 8, 26-050 Zagnańsk
Adres	msc. Kajetanów gm. Zagnańsk
Temat	Przyłącza wod. Kajetanów gm. Zagnańsk
Rysunek	Profil przyłącze wodociągowe
Projektował	mgr inż. Zbigniew Wojciechowski
Opracował	mgr inż. Paweł Wojciechowski
Data	06.2008
Skala	1:100
Nr rys.	S-2

w57
 Podziałka 1:100/100



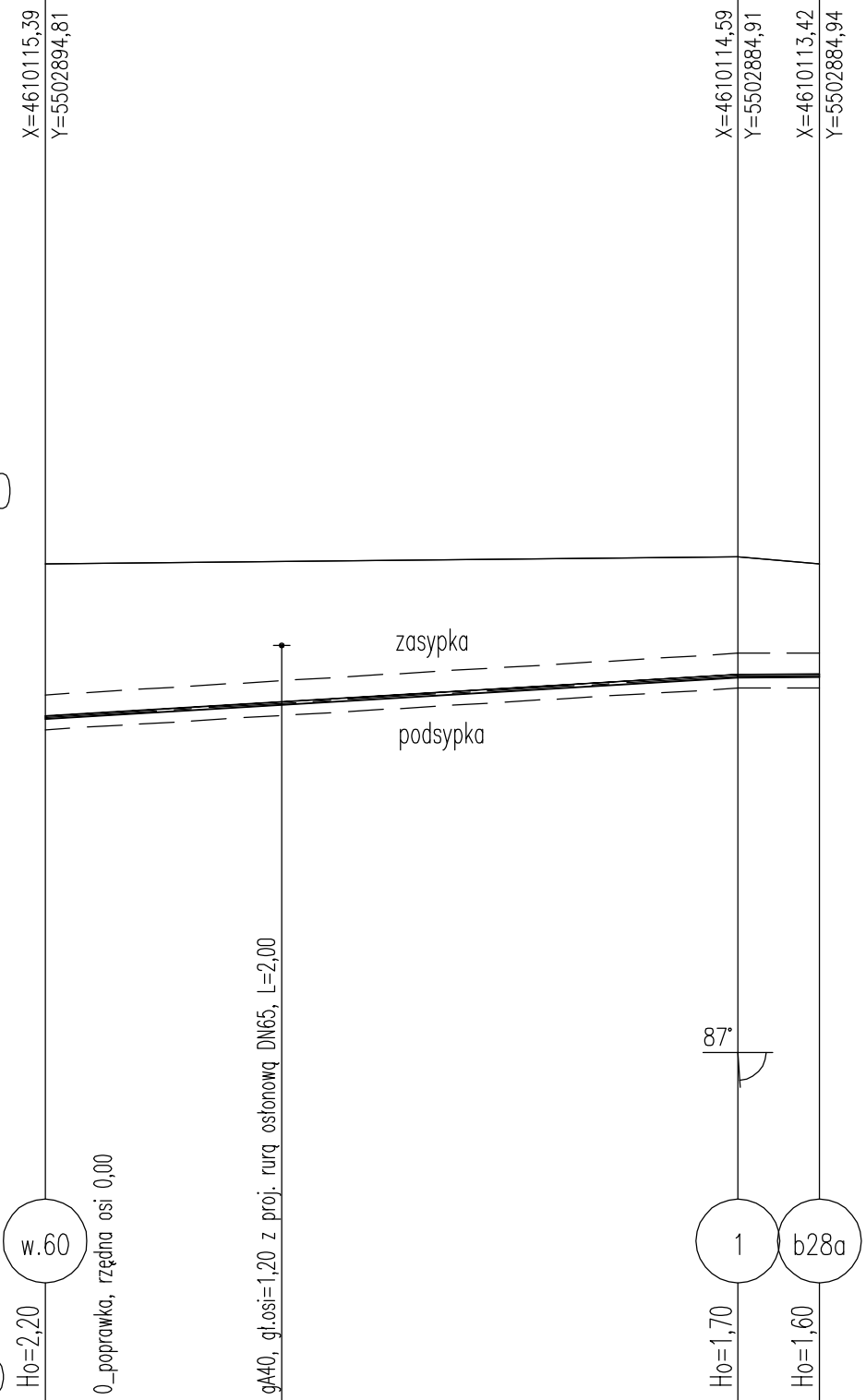
X=4610086,32
 Y=5502895,21

X=4610087,14
 Y=5502887,55

Rzędna istniejącego terenu	357,30	357,00
Rzędna osi proj. rurociągu	355,63	355,36
Długość odcinka	0,00	7,71
Proj. spadek rurociągu, odległość	L=7,71	i=3,5 %
Proj. średnica nominalna, materiał	DN40, PE	
Prędkość, przepływ	Q=0,00 l/s	
Hektometr i odległości	00	3,08 7,71

FIRMA PRODUKCYJNO-HANDLOWO-USŁUGOWA "EKO - DOM" SPÓŁKA Z O.O MÓJCZA, Ul. Chabrowa 114, 25-224 Kielce			
Inwestor	GMINA ZAGNAŃSK zam. ul. Spacerowa 8, 26-050 Zagnańsk		
Adres	msc. Kajetanów gm. Zagnańsk		
Temat	Przyłącza wod. Kajetanów gm.Zagnańsk	Data	06.2008
Rysunek	Profil przyłącze wodociągowe		Skala 1:100
Projektował	mgr inż. Zbigniew Wojciechowski	Uprawnienia	133/2002
Opracował	mgr inż. Paweł Wojciechowski	57/2002	Podpis
			Nr rys. S-2

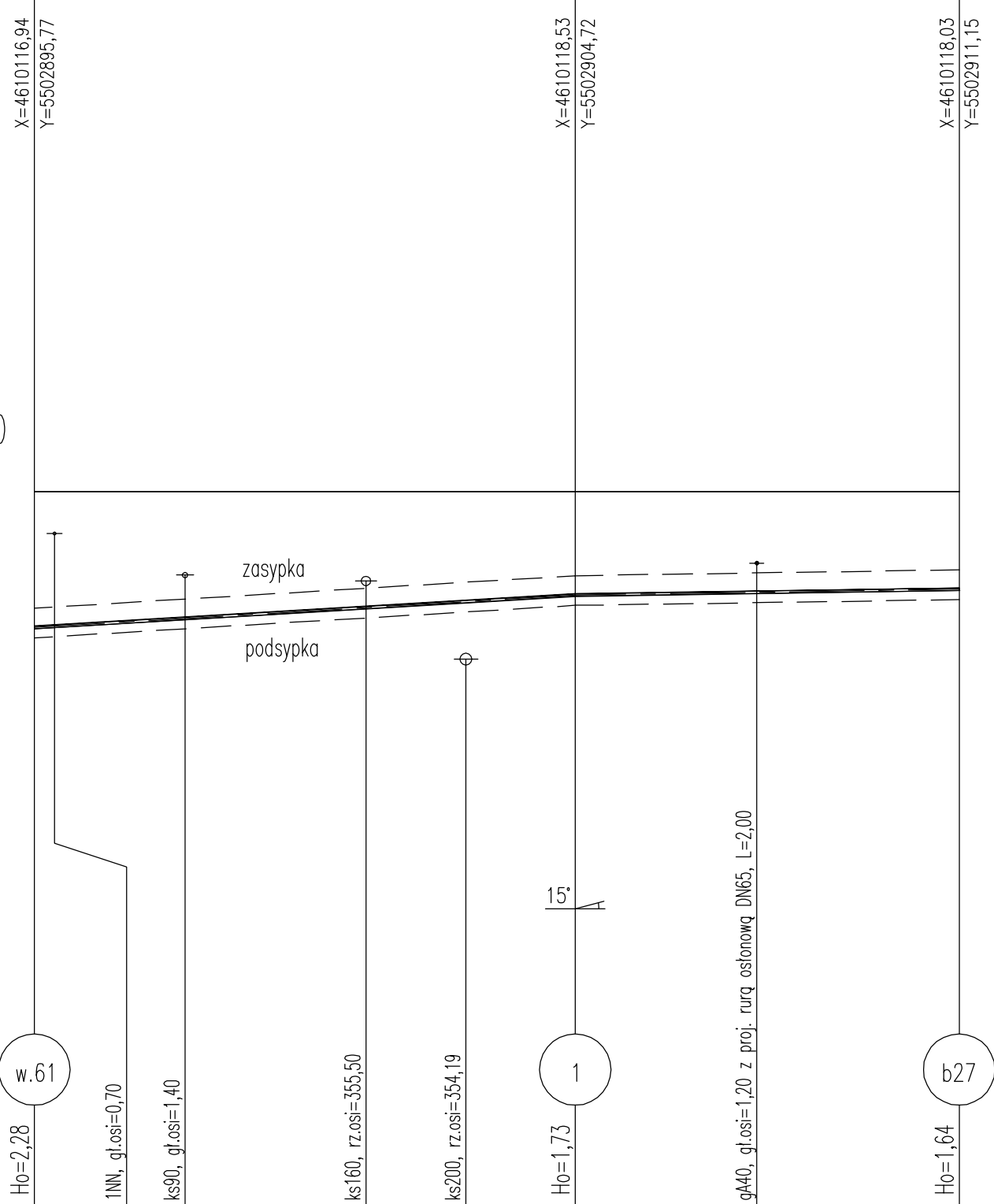
w59
Podziatka 1:100/100



Rzędna istniejącego terenu	357,00	357,10	357,00
Rzędna osi proj. rurociągu	354,80	355,40	355,40
Długość odcinka	0,00	9,93	1,16
Proj. spadek rurociągu, odległość	L=9,93	i=6,0 ‰	L=1,16 i=0,5 ‰
Proj. średnica nominalna, materiał	DN40, PE		
Prędkość, przepływ	Q=0,00 l/s		
Hektometr i odległości	00	3,39	9,93 11,10

FIRMA PRODUKCYJNO-HANDLOWO-USŁUGOWA "EKO - DOM" SPÓŁKA Z O.O MÓJCZA, Ul. Chabrowa 114, 25-224 Kielce			
Inwestor	GMINA ZAGNAŃSK zam. ul. Spacerowa 8, 26-050 Zagnańsk		
Adres	mśc. Kajetanów gm. Zagnańsk		
Temat	Przytączy wod. Kajetanów gm. Zagnańsk		Data 06.2008
Rysunek	Profil przytączy wodociągowe		Skala 1:100
Projektował	mgr inż. Zbigniew Wojciechowski	Uprawnienia 133/2002	Podpis
Opracował	mgr inż. Paweł Wojciechowski	57/2002	Nr rys. S-2

w60
Podziałka 1:100/100



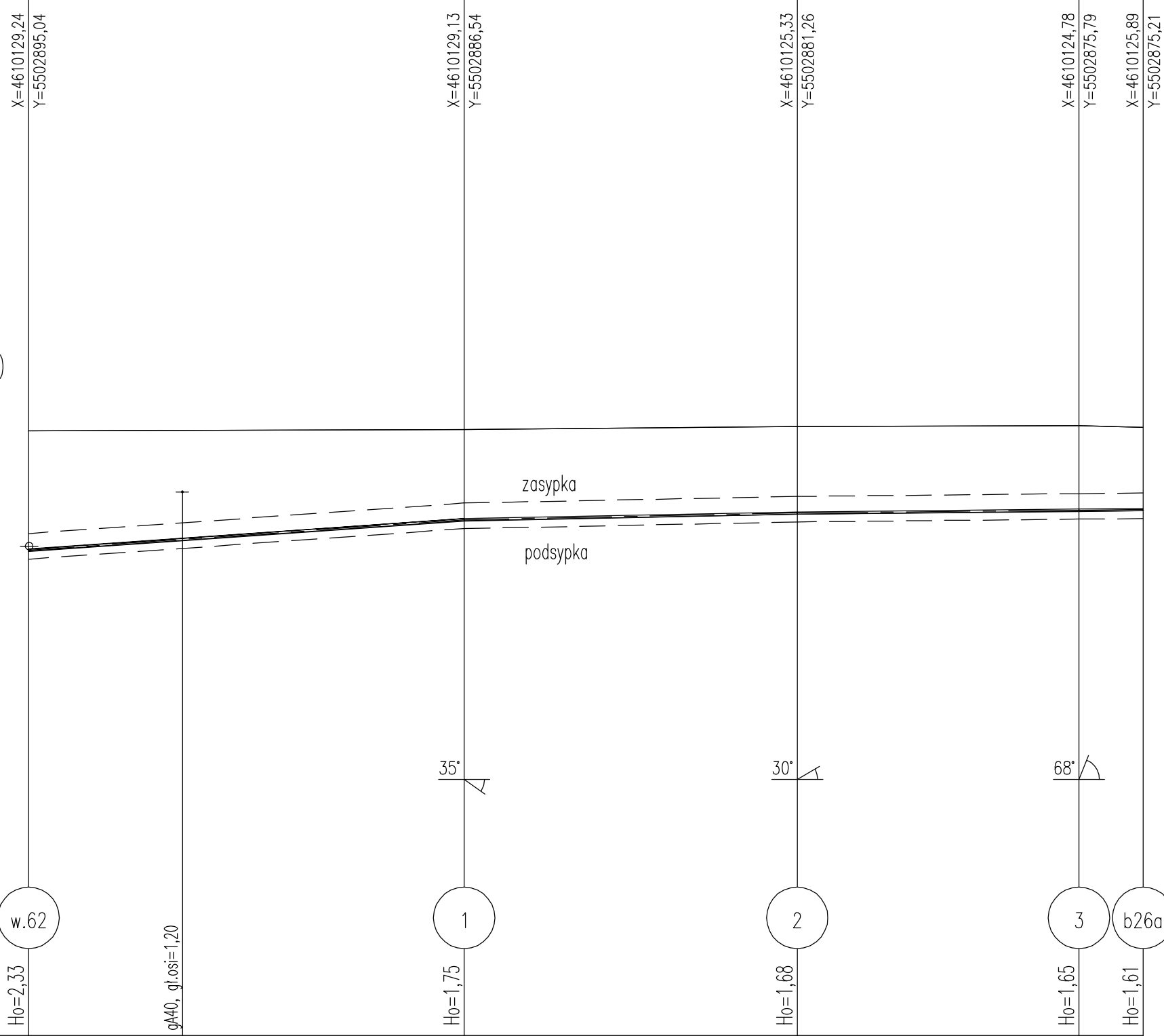
P.p.=345,00

Rzędna istniejącego terenu	357,00	357,00	357,00	357,00	357,00	357,00	357,00
Rzędna osi proj. rurociągu	354,72	354,72	355,27	355,27	355,36	355,36	355,36
Długość odcinka	0,00	9,09	9,09	6,45	6,45	6,45	6,45
Proj. spadek rurociągu, odległość	L=9,09	i=6,0 %		L=6,45	i=1,5 %		
Proj. średnica nominalna, materiał	DN40, PE						
Prędkość, przepływ	Q=0,00 l/s						
Hektometr i odległości	00	2,53	5,57	7,25	9,09	12,14	15,54

FIRMA PRODUKCYJNO-HANDLOWO-USŁUGOWA "EKO - DOM" SPÓŁKA Z O.O MÓJCZA, Ul. Chabrowa 114, 25-224 Kielce			
Inwestor	GMINA ZAGNAŃSK zam. ul. Spacerowa 8, 26-050 Zagnańsk		
Adres	msc. Kajetanów gm. Zagnańsk		
Temat	Przytęcza wod. Kajetanów gm.Zagnańsk		Data 06.2008
Rysunek	Profil przytęcze wodociągowe		Skala 1:100
Projektował	mgr inż. Zbigniew Wojciechowski	Uprawnienia 133/2002	Podpis
Opracował	mgr inż. Paweł Wojciechowski	57/2002	Nr rys. S-2

w.61

Podziałka 1:100/100



P.p. = 345,00

Rzędna istniejącego terenu	356,80	356,82	356,88	356,90	356,87
Rzędna osi proj. rurociągu	354,47	355,07	355,20	355,25	355,26
Długość odcinka	0,01	8,49	6,50	5,50	1,25
Proj. spadek rurociągu, odległość	L=8,50	i=7,0 %	L=6,50	i=2,0 %	L=6,75
Proj. średnica nominalna, materiał	DN40, PE				
Prędkość, przepływ	Q=0,00 l/s				
Hektometr i odległości	0,0	3,00	8,50	15,00	20,50
					21,75

FIRMA PRODUKCYJNO-HANDLOWO-USŁUGOWA "EKO - DOM" SPÓŁKA Z O.O. MÓJCZA, ul. Chabrowa 114, 25-224 Kielce	
Investor	GMINA ZAGNAŃSK zam. ul. Spacerowa 8, 26-050 Zagnańsk
Adres	msc. Kajetanów gm. Zagnańsk
Temat	Przyłącza wod. Kajetanów gm. Zagnańsk
Rysunek	Profil przyłącze wodociągowe
Projektował	mgr inż. Zbigniew Wojciechowski
Opracował	mgr inż. Paweł Wojciechowski
	Data 06.2008
	Skala 1:100
	Nr rys. S-2

w62

Podziatka 1:100/100

X=4610139,11
Y=5502895,82

X=4610139,70
Y=5502915,54

X=4610134,62
Y=5502915,87

w.63

1

b26

P.p.=345,00

H0=1,91

H0=1,69

H0=1,63

ks90, gt.osi=1,40

ks200, rz.osi=353,63

gA40, gt.osi=1,20 z proj. rurq oslonowq DN65, L=2,00

88°

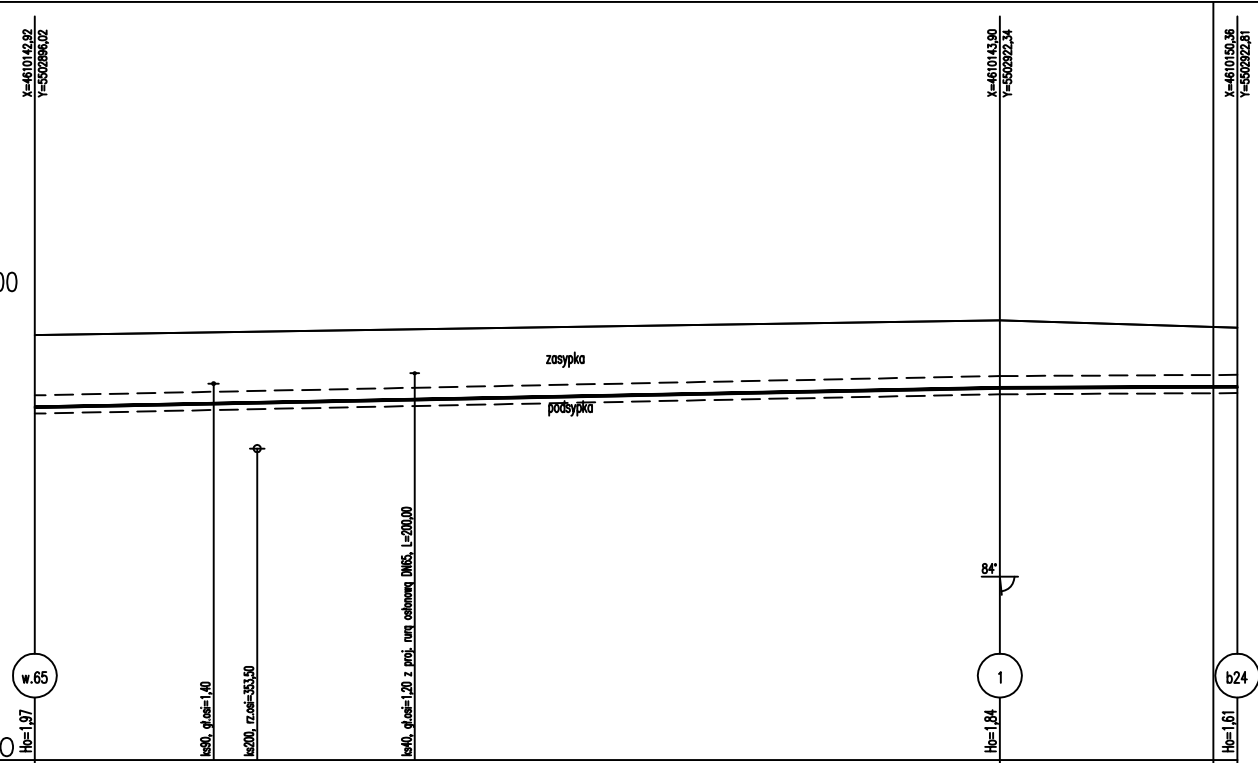
zasypka

podsyпка

Rzędna istniejącego terenu	356,63	357,20
Rzędna osi proj. rurowodu	354,72	355,57
Długość odcinka	19,72	5,09
Proj. spadek rurowodu, odległość	L=19,72	L=5,09
Proj. średnica nominalna, materiał	DN40, PE	
Prędkość, przepływ	Q=0,00 l/s	
Hektometr i odległości	5,15 6,44 10,31	19,72 24,81

FIRMA PRODUKCYJNO-HANDLOWO-USŁUGOWA "EKO - DOM" SPÓŁKA Z O.O. MÓJCZA, ul. Chabrowa 114, 25-224 Kielce	
Inwestor	GMINA ZAGNAŃSK zam. ul. Spacerowa 8, 26-050 Zagnańsk
Adres	msc. Kajetanów gm. Zagnańsk
Temat	Przyłącza wod. Kajetanów gm. Zagnańsk
Rysunek	Profil przyłącze wodociągowe
Projektował	mgr inż. Zbigniew Wojciechowski 133/2002
Opracował	mgr inż. Paweł Wojciechowski 57/2002
Data	06.2008
Skala	1:100
Nr rys.	S-2

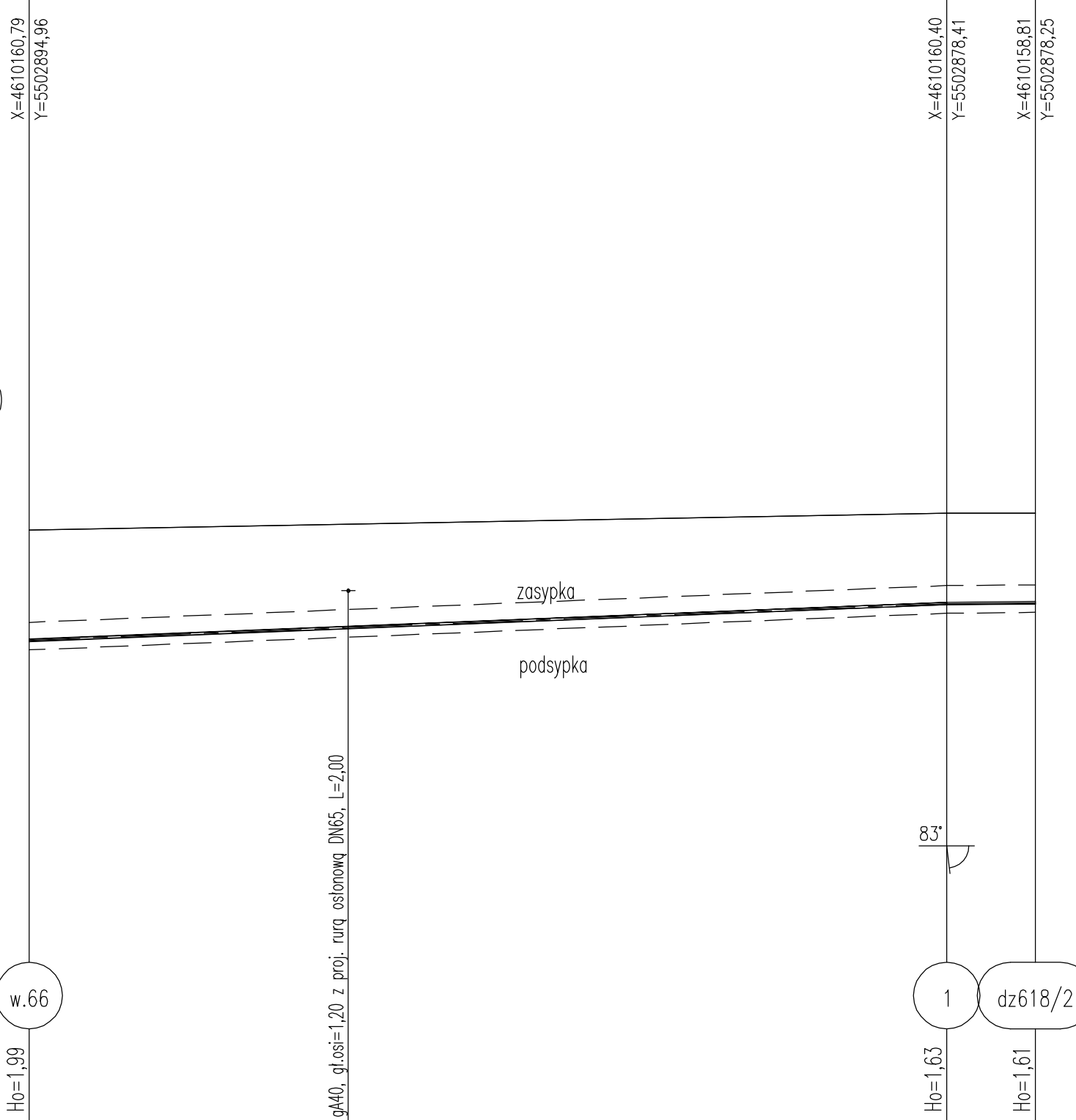
w.64
Podziałka 1:100/100



Rzędna istniejącego terenu	356,60	357,00	356,80
Rzędna osi proj. rurociągu	354,63	355,16	355,19
Długość odcinka	26,34		6,48
Proj. spadek rurociągu, odległość	L=26,34	i=2,0 ‰	i=0,5 ‰
Proj. średnica nominalna, materiał	DN40, PE		
Prędkość, przepływ	Q=0,00 l/s		
Hektometr i odległości	00	4,88	6,07
		10,27	26,34
			32,82

FIRMA PRODUKCYJNO-HANDLOWO-USŁUGOWA "EKO - DOM" SPÓŁKA Z O.O MÓJCZA, Ul. Chabrowa 114, 25-224 Kielce			
Investor	GMINA ZAGNAŃSK zam. ul. Spocznowa 8, 26-050 Zagnańsk		
Adres	mśc. Kajetanów gm. Zagnańsk		
Temat	Przyłącza wod. Kajetanów gm. Zagnańsk	Plan	08.2008
Rysunek	Profil przyłącze wodociągowe	Skala	1:100
Projektował	mgr inż. Zdzisław Wojciechowski	Wzrost	1,33/2002
Opracował	mgr inż. Paweł Wojciechowski	Wzrost	1,77/2002
			S-2

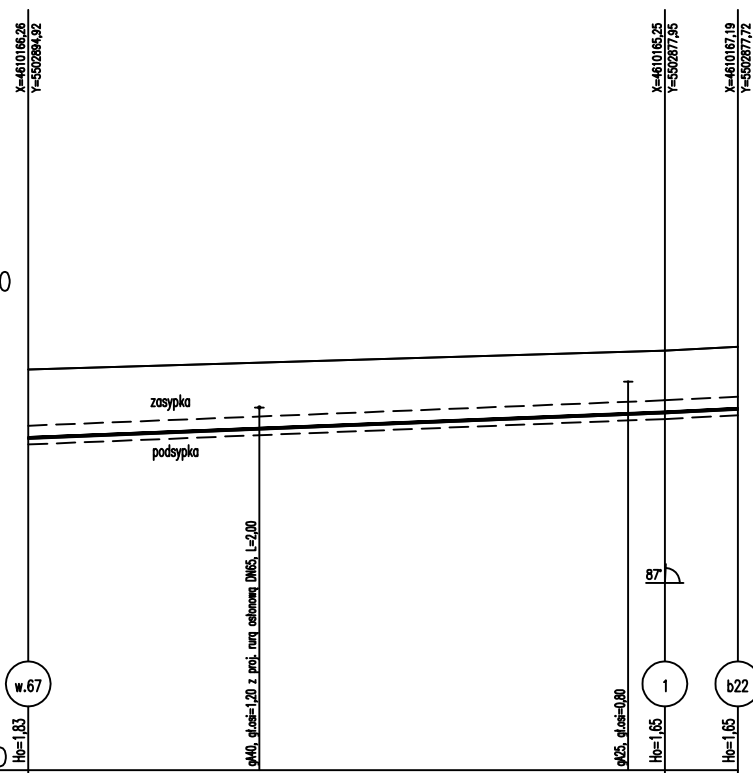
w.65
Podziałka 1:100/100



Rzędna istniejącego terenu	355,70	356,00	356,00
Rzędna osi proj. rurociągu	353,71	354,37	354,39
Długość odcinka	0,00	16,56	1,60
Proj. spadek rurociągu, odległość	L=16,56	i=4,0 %	L=1,60 i=1,0 %
Proj. średnica nominalna, materiał	DN40, PE		
Prędkość, przepływ	Q=0,00 l/s		
Hektometr i odległości	00	5,76	16,56 18,16

FIRMA PRODUKCYJNO-HANDLOWO-USŁUGOWA "EKO - DOM" SPÓŁKA Z O.O MÓJCZA, Ul. Chabrowa 114, 25-224 Kielce			
Inwestor	GMINA ZAGNAŃSK zam. ul. Spacerowa 8, 26-050 Zagnańsk		
Adres	mśc. Kajetanów gm. Zagnańsk		
Temat	Przyłęczna wod. Kajetanów gm.Zagnańsk		Data 06.2008
Rysunek	Profil przyłęczne wodociągowe		Skala 1:100
Projektował	mgr inż. Zbigniew Wojciechowski	Uprawnienia 133/2002	Podpis
Opracował	mgr inż. Paweł Wojciechowski	57/2002	Nr rys. S-2

w.66
Podziałka 1:100/100



Rzędna istniejącego terenu	353,70	356,20	356,30
Rzędna osi proj. rurociągu	353,97	354,55	354,65
Długość odcinka	0,00	17,00	1,95
Proj. spadek rurociągu, odległość	L=17,00	i=4,0 ‰	L=1,95 i=5,0 ‰
Proj. średnica nominalna, materiał	DN40, PE		
Prędkość, przepływ	Q=0,00 l/s		
Hektometr i odległości	00	6,17	16,02 17,00 18,95

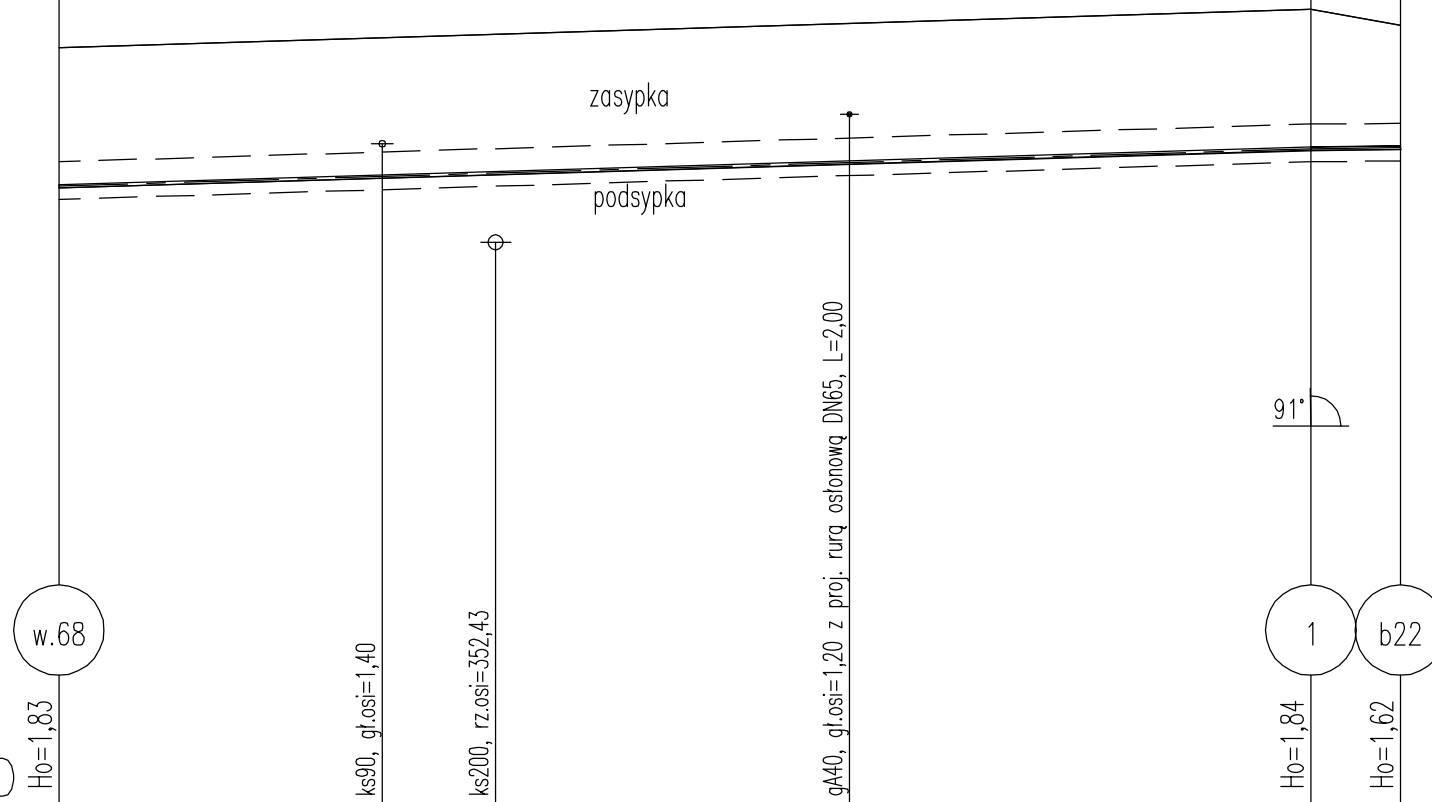
FIRMA PRODUKCYJNO-HANDLOWO-USLUGOWA "EKO - DOM" SPÓŁKA Z O.O MÓJCZA, UL. Chabrowa 114, 25-224 Kielce			
Inwestor	GMINA ZAGNAŃSK zam. ul. Spacerowa 8, 26-050 Zaganańsk		
Adres	msc. Kajetanów gm. Zaganańsk		
Temat	Przyłącze wod. Kajetanów gm. Zaganańsk	Data	06.2008
Rysunek	Profil przyłącze wodociągowe	Skala	1:100
Projektant	mgr inż. Zbigniew Wojciechowski	Wersja	133/2002
Opisano	mgr inż. Paweł Wojciechowski	Data	57/2002
			nr ryc. S-2

w.67

Podziałka 1:100/100

X=4610176,89
Y=5502895,92

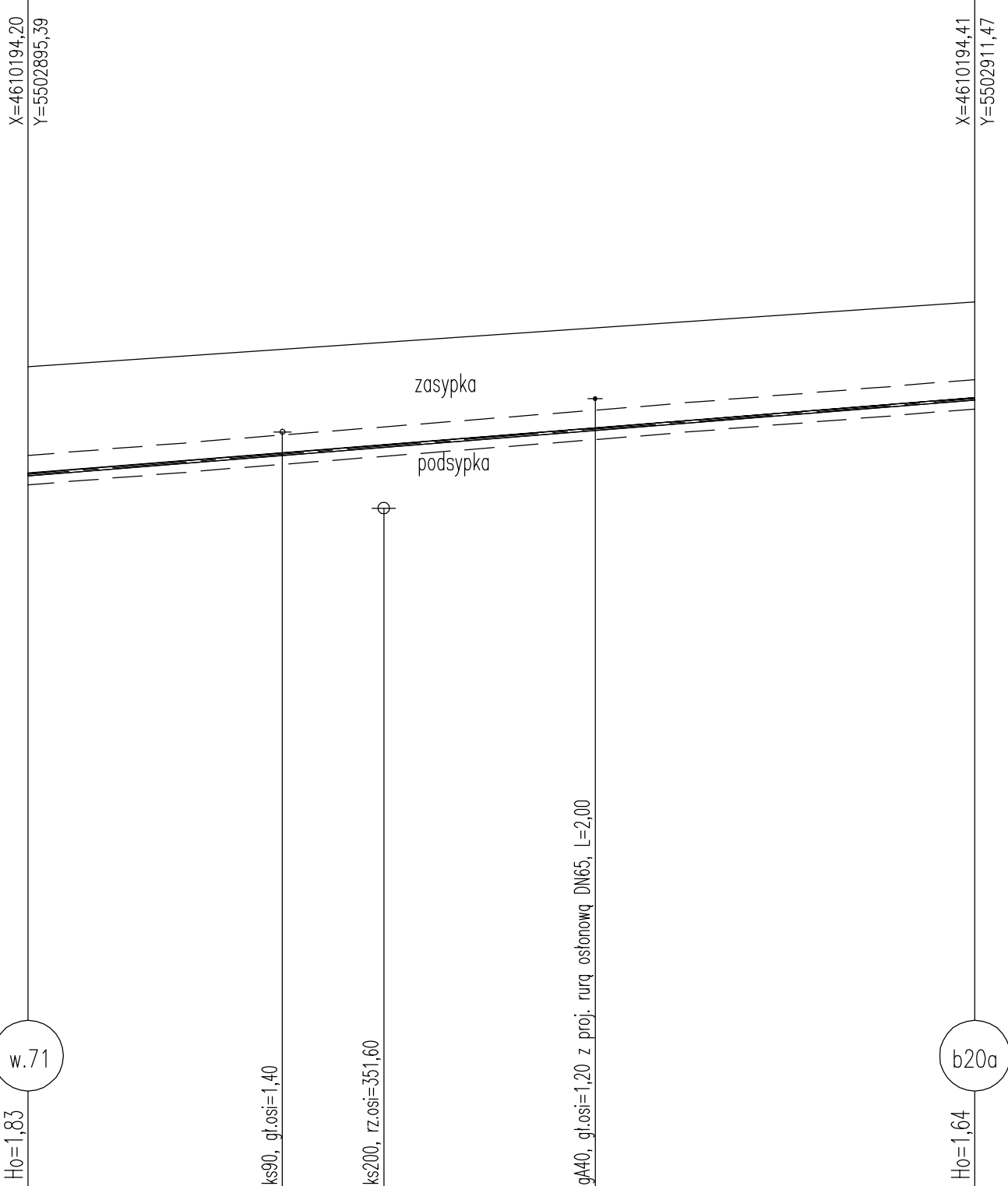
X=4610177,30
Y=5502912,48
X=4610176,11
Y=5502912,48



Rzędna istniejącego terenu	355,00	355,51	355,30
Rzędna osi proj. rurociągu	353,17	353,67	353,68
Długość odcinka	0,00	16,56	1,19
Proj. spadek rurociągu, odległość	L=16,56	i=3,0 ‰	L=1,19 i=1,0 ‰
Proj. średnica nominalna, materiał	DN40, PE		
Prędkość, przepływ	Q=0,00 l/s		
Hektometr i odległości	00	4,28	5,78
		10,46	16,56
			17,75

FIRMA PRODUKCYJNO-HANDLOWO-USŁUGOWA "EKO - DOM" SPÓŁKA Z O.O. MÓJCZA, Ul. Chabrowa 114, 25-224 Kielce			
Inwestor	GMINA ZAGNAŃSK zam. ul. Spacerowa 8, 26-050 Zagnańsk		
Adres	mśc. Kajetanów gm. Zagnańsk		
Temat	Przyłącza wod. Kajetanów gm. Zagnańsk	Data	06.2008
Rysunek	Profil przyłącze wodociągowe		Skala 1:100
Projektował	mgr inż. Zbigniew Wojciechowski	Uprawnienia	133/2002
Opracował	mgr inż. Paweł Wojciechowski	Podpis	
			Nr rys. S-2

w70
Podziałka 1:100/100

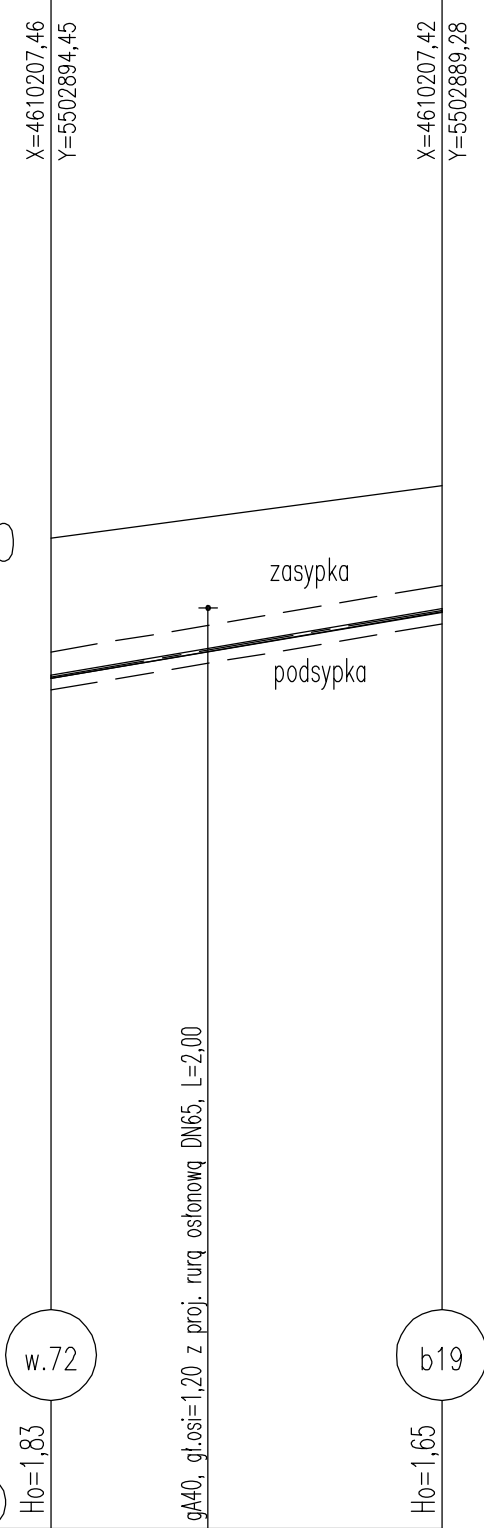


P.p.=340,00

Rzędna istniejącego terenu	354,00	355,10
Rzędna osi proj. rurociągu	352,17	353,46
Długość odcinka	16,08	
Proj. spadek rurociągu, odległość	L=16,08 i=8,0 %	
Proj. średnica nominalna, materiał	DN40, PE	
Prędkość, przepływ	Q=0,00 l/s	
Hektometr i odległości	00	4,32 6,04 9,63 16,08

FIRMA PRODUKCYJNO-HANDLOWO-USŁUGOWA "EKO - DOM" SPÓŁKA Z O.O MÓJCZA, Ul. Chabrowa 114, 25-224 Kielce			
Investor	GMINA ZAGNAŃSK zam. ul. Spacerowa 8, 26-050 Zagnańsk		
Adres	msc. Kajetanów gm. Zagnańsk		
Temat	Przyłącza wod. Kajetanów gm.Zagnańsk	Data	06.2008
Rysunek	Profil przyłącze wodociągowe		Skala 1:100
Projektował	mgr inż. Zbigniew Wojciechowski	Uprawnienia 133/2002	Podpis
Opracował	mgr inż. Paweł Wojciechowski	57/2002	Nr rys. S-2

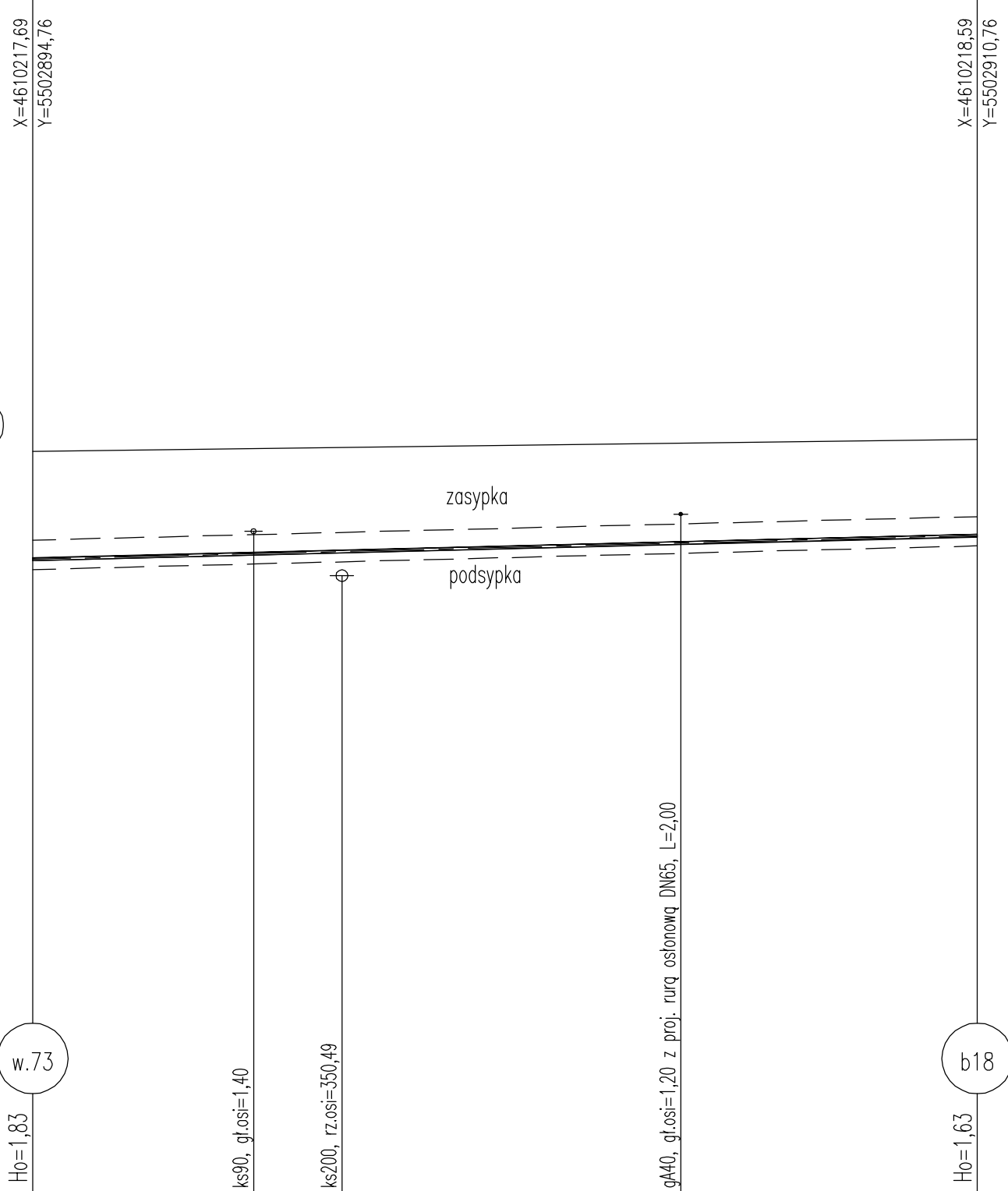
w71
 Podziątka 1:100/100



Rzędna istniejącego terenu	353,10	353,80
Rzędna osi proj. ruociągu	351,27	352,15
Długość odcinka	5,17	
Proj. spadek ruociągu, odległość	L=5,17 i=17,0 %	
Proj. średnica nominalna, materiał	DN40, PE	
Prędkość, przepływ	Q=0,00 l/s	
Hektometr i odległości	2,08	5,17

FIRMA PRODUKCYJNO-HANDLOWO-USŁUGOWA "EKO - DOM" SPÓŁKA Z O.O. MÓJCZA, Ul. Chabrowa 114, 25-224 Kielce			
Inwestor	GMINA ZAGNAŃSK zam. ul. Spacerowa 8, 26-050 Zagnańsk		
Adres	msc. Kajetanów gm. Zagnańsk		
Temat	Przytącza wod. Kajetanów gm.Zagnańsk		Data 06.2008
Rysunek	Profil przytącze wodociągowe		Skala 1:100
Projektował	mgr inż. Zbigniew Wojciechowski	Uprawnienia 133/2002	Podpis
Opracował	mgr inż. Paweł Wojciechowski	57/2002	Nr rys. S-2

w72
Podziałka 1:100/100

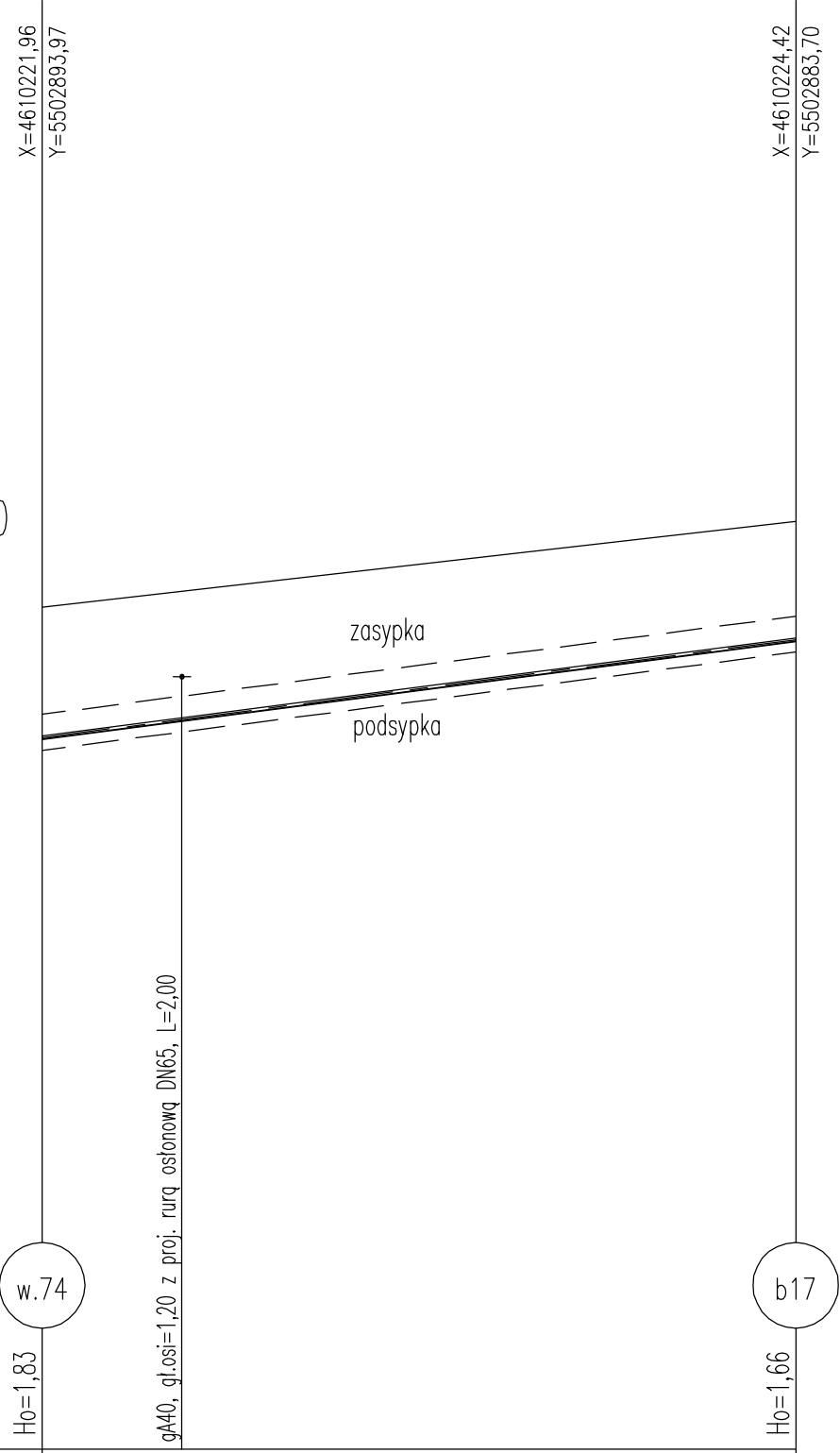


P.p.=340,00

Rzędna istniejącego terenu	352,60	352,80
Rzędna osi proj. rurociągu	350,77	351,17
Długość odcinka	16,03	0,00
Proj. spadek rurociągu, odległość	L=16,03	i=2,5 %
Proj. średnica nominalna, materiał	DN40, PE	
Prędkość, przepływ	Q=0,00 l/s	
Hektometr i odległości	00	16,03

FIRMA PRODUKCYJNO-HANDLOWO-USŁUGOWA "EKO - DOM" SPÓŁKA Z O.O MÓJCZA, Ul. Chabrowa 114, 25-224 Kielce			
Investor	GMINA ZAGNAŃSK zam. ul. Spacerowa 8, 26-050 Zagnańsk		
Adres	msc. Kajetanów gm. Zagnańsk		
Temat	Przyłącza wod. Kajetanów gm.Zagnańsk	Data	06.2008
Rysunek	Profil przyłącze wodociągowe		Skala 1:100
Projektował	mgr inż. Zbigniew Wojciechowski	Uprawnienia	133/2002
Opracował	mgr inż. Paweł Wojciechowski	Podpis	
			Nr rys. S-2

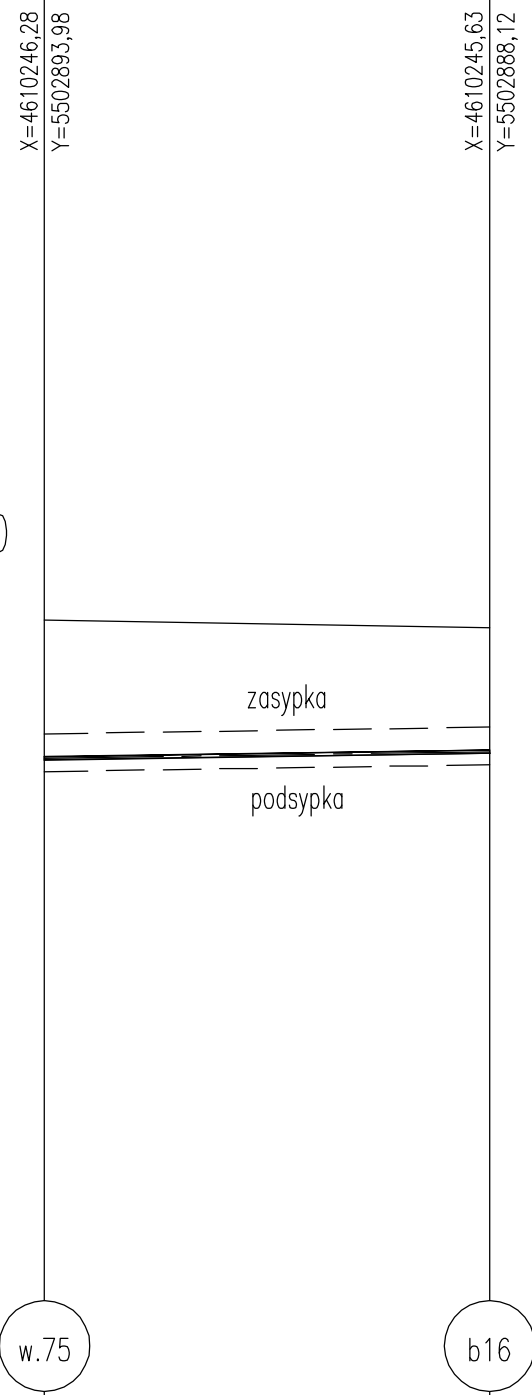
w73
 Podziatka 1:100/100



Rzędna istniejącego terenu	351,80	353,00
Rzędna osi proj. rurociągu	349,97	351,34
Długość odcinka	10,56	0,00
Proj. spadek rurociągu, odległość	L=10,56	i=13,0 %
Proj. średnica nominalna, materiał	DN40, PE	
Prędkość, przepływ	Q=0,00 l/s	
Hektometr i odległości	00 1,96	10,56

FIRMA PRODUKCYJNO-HANDLOWO-USŁUGOWA "EKO - DOM" SPÓŁKA Z O.O MÓJCZA, Ul. Chabrowa 114, 25-224 Kielce			
Investor	GMINA ZAGNAŃSK zam. ul. Spacerowa 8, 26-050 Zagnańsk		
Adres	mśc. Kajetanów gm. Zagnańsk		
Temat	Przyłęczna wod. Kajetanów gm.Zagnańsk	Data	06.2008
Rysunek	Profil przyłęczne wodociągowe		Skala 1:100
Projektował	mgr inż. Zbigniew Wojciechowski	Uprawnienia	133/2002
Opracował	mgr inż. Paweł Wojciechowski	Podpis	57/2002
			Nr rys. S-2

w74
 Podziałka 1:100/100

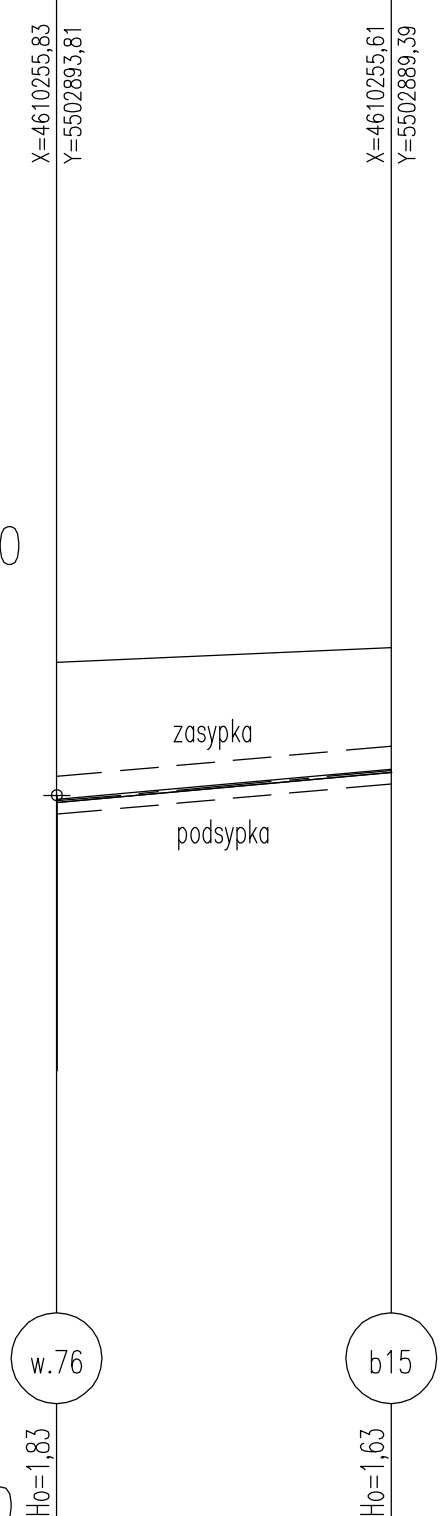


P.p. = 340,00

Rzędna istniejącego terenu	351,90	351,80
Rzędna osi proj. rurociągu	350,07	350,16
Długość odcinka	0,12	5,77
		5,89
Proj. spadek rurociągu, odległość	L=5,89 i=1,5 %	
Proj. średnica nominalna, materiał	DN40, PE	
Prędkość, przepływ	Q=0,00 l/s	
Hektometr i odległości	00	5,89

FIRMA PRODUKCYJNO-HANDLOWO-USŁUGOWA "EKO - DOM" SPÓŁKA Z O.O. MÓJCZA, Ul. Chabrowa 114, 25-224 Kielce			
Inwestor	GMINA ZAGNAŃSK zam. ul. Spacerowa 8, 26-050 Zagnańsk		
Adres	msc. Kajetanów gm. Zagnańsk		
Temat	Przytącza wod. Kajetanów gm. Zagnańsk		Data 06.2008
Rysunek	Profil przytącze wodociągowe		Skala 1:100
Projektował	mgr inż. Zbigniew Wojciechowski	Uprawnienia 133/2002	Podpis
Opracował	mgr inż. Paweł Wojciechowski	57/2002	Nr rys. S-2

w75
 Podziałka 1:100/100

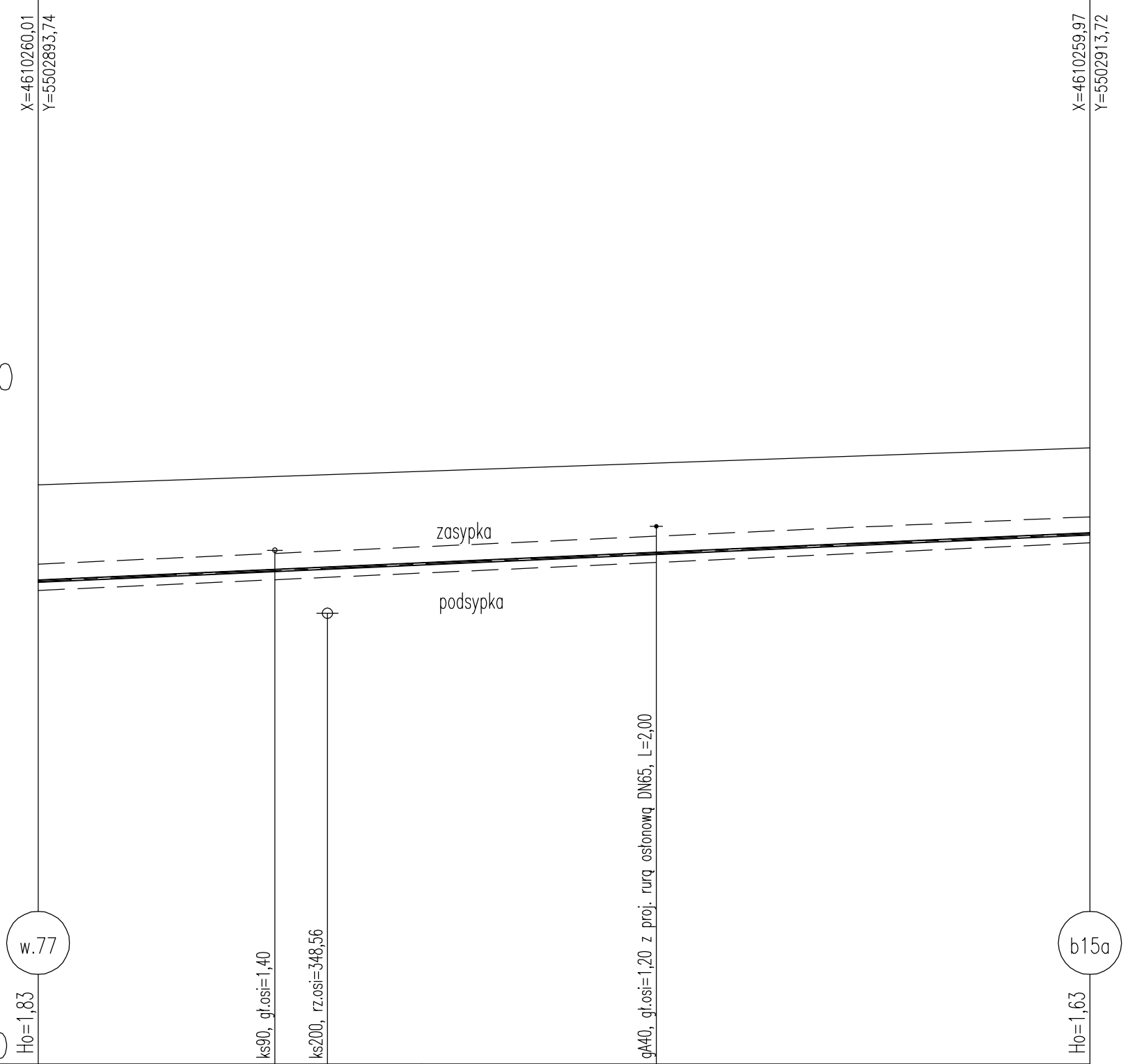


P.p. = 340,00

Rzędna istniejącego terenu	351,50	351,70
Rzędna osi proj. rurociągu	349,67	350,07
Długość odcinka	0,00	4,41
		4,42
Proj. spadek rurociągu, odległość	L=4,42 i=9,0 %	
Proj. średnica nominalna, materiał	DN40, PE	
Prędkość, przepływ	Q=0,00 l/s	
Hektometr i odległości	00	4,42

FIRMA PRODUKCYJNO-HANDLOWO-USŁUGOWA "EKO - DOM" SPÓŁKA Z O.O MÓJCZA, Ul. Chabrowa 114, 25-224 Kielce			
Inwestor	GMINA ZAGNAŃSK zam. ul. Spacerowa 8, 26-050 Zagnańsk		
Adres	msc. Kajetanów gm. Zagnańsk		
Temat	Przyłęczna wod. Kajetanów gm. Zagnańsk		Data 06.2008
Rysunek	Profil przyłęczne wodociągowe		Skala 1:100
Projektował	mgr inż. Zbigniew Wojciechowski	Uprawnienia 133/2002	Podpis
Opracował	mgr inż. Paweł Wojciechowski	57/2002	Nr rys. S-2

w76
 Podziałka 1:100/100



Rzędna istniejącego terenu	351,00	351,26	351,70
Rzędna osi proj. rurociągu	349,17	349,50	350,07
Długość odcinka	7,30	19,99	0,00
Proj. spadek rurociągu, odległość	L=19,99		i=4,5 %
Proj. średnica nominalna, materiał	DN40, PE		
Prędkość, przepływ	Q=0,00 l/s		
Hektometr i odległości	00	4,50	5,50
	7,30	11,75	19,99

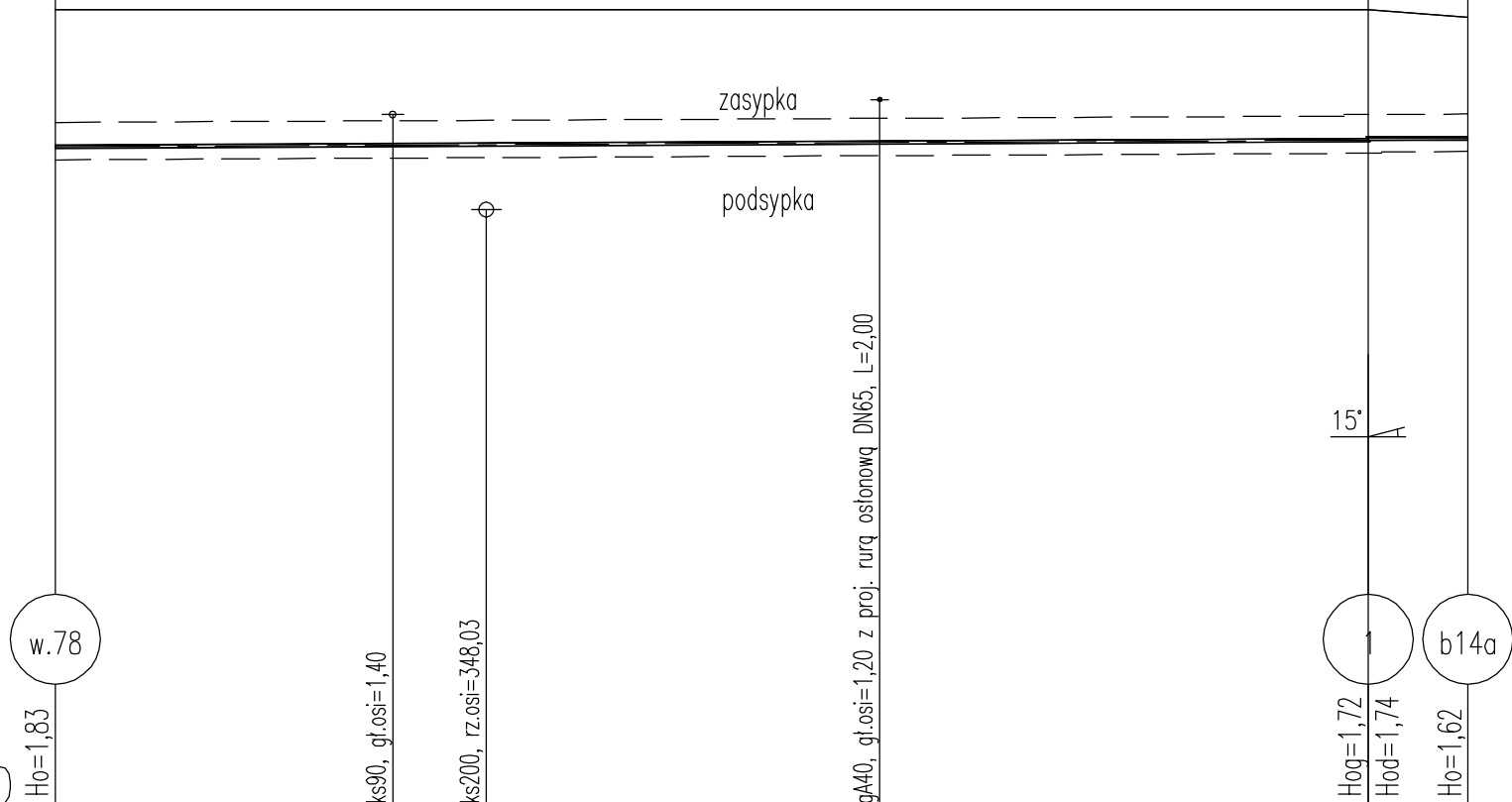
FIRMA PRODUKCYJNO-HANDLOWO-USŁUGOWA "EKO - DOM" SPÓŁKA Z O.O. MÓJCZA, Ul. Chabrowa 114, 25-224 Kielce			
Inwestor	GMINA ZAGNAŃSK zam. ul. Spacerowa 8, 26-050 Zagnańsk		
Adres	msc. Kajetanów gm. Zagnańsk		
Temat	Przyłącza wod. Kajetanów gm. Zagnańsk		Data 06.2008
Rysunek	Profil przyłącze wodociągowe		Skala 1:100
Projektował	mgr inż. Zbigniew Wojciechowski	Uprawnienia 133/2002	Podpis
Opracował	mgr inż. Paweł Wojciechowski	57/2002	Nr rys. S-2

w77
Podziałka 1:100/100

X=4610277,49
Y=5502993,40

X=4610279,02
Y=5502910,85

X=4610278,79
Y=5502912,16



P.p.=340,00

Ho=1,83

w.78

ks90, qt.osi=1,40

ks200, rz.osi=348,03

gł40, qt.osi=1,20 z proj. rurq osłonową DN65, L=2,00

15°

w.78

b14a

Hog=1,72

Hod=1,74

Ho=1,62

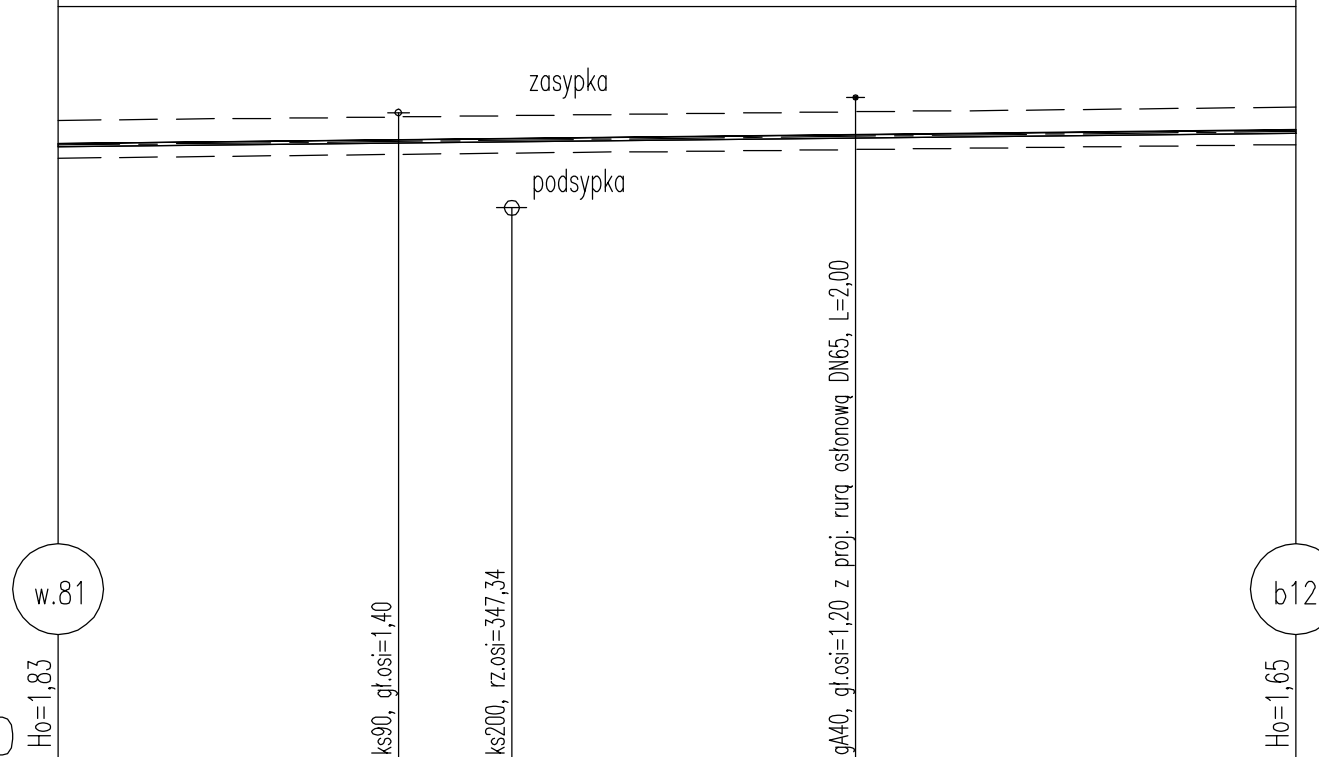
Rzędna istniejącego terenu	350,70	350,70	350,70	350,70	350,60
Rzędna osi proj. rurociągu	348,87	348,91	348,91	348,96	348,98
Długość odcinka	0,12	7,51	17,52	0,00	1,33
Proj. spadek rurociągu, odległość	L=17,52			L=1,33	
Proj. średnica nominalna, materiał	DN40, PE				
Prędkość, przepływ	Q=0,00 l/s				
Hektometr i odległości	00	4,50	5,75	7,63	11,00
				17,52	18,85

FIRMA PRODUKCYJNO-HANDLOWO-USŁUGOWA "EKO - DOM" SPÓŁKA Z O.O MÓJCZA, Ul. Chabrowa 114, 25-224 Kielce			
Investor	GMINA ZAGNAŃSK zam. ul. Spacerowa 8, 26-050 Zagnańsk		
Adres	msc. Kajetanów gm. Zagnańsk		
Temat	Przyłącza wod. Kajetanów gm. Zagnańsk	Data	06.2008
Rysunek	Profil przyłącze wodociągowe		Skala 1:100
Projektował	mgr inż. Zbigniew Wojciechowski	Uprawnienia	133/2002
Opracował	mgr inż. Paweł Wojciechowski	57/2002	Podpis
			Nr rys. S-2

w80
Podziatka 1:100/100

X=4610299,56
Y=5502892,99

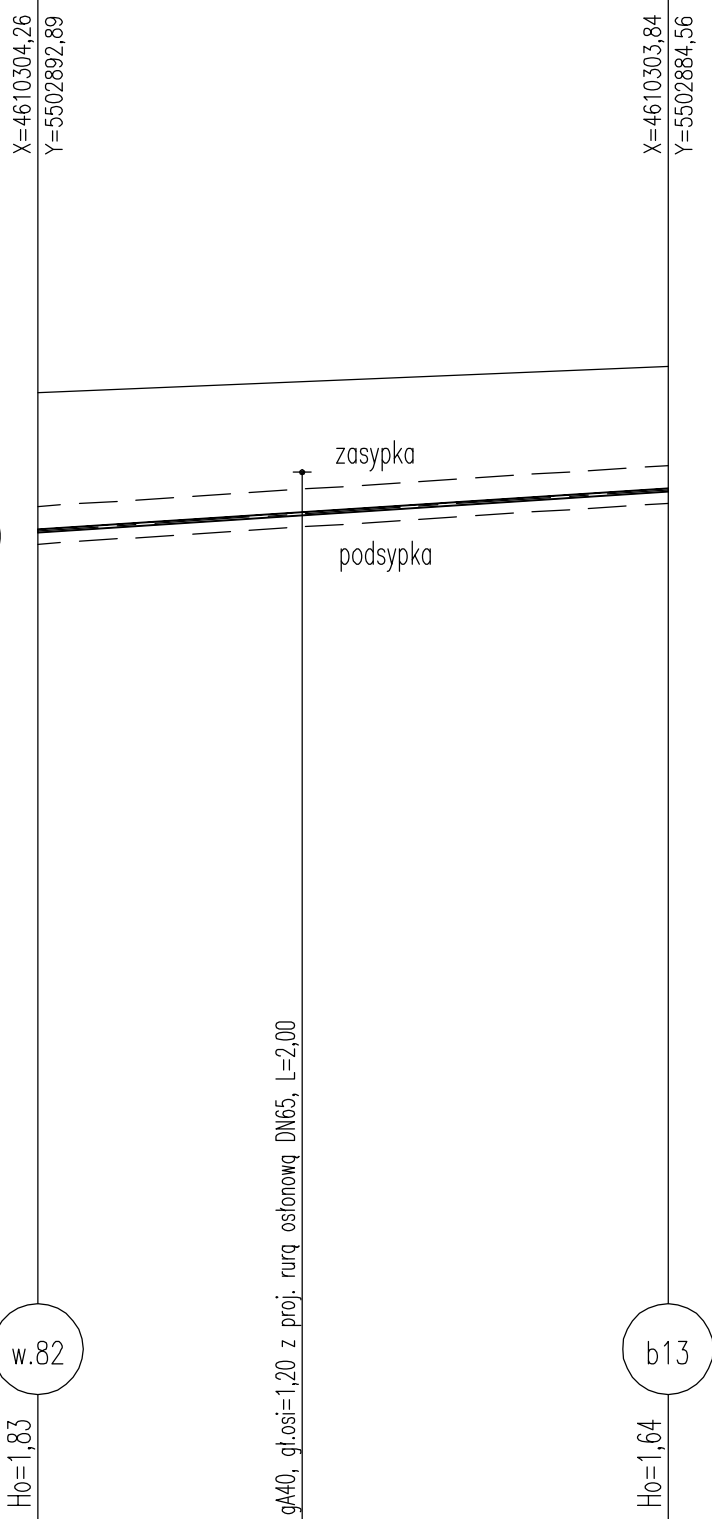
X=4610299,99
Y=5502909,35



Rzędna istniejącego terenu	350,00	350,00	350,00
Rzędna osi proj. rurociągu	348,17	348,26	348,35
Długość odcinka	0,02	7,88	8,48
	16,37		
Proj. spadek rurociągu, odległość	L=16,37 i=1,1 %		
Proj. średnica nominalna, materiał	DN40, PE		
Prędkość, przepływ	Q=0,00 l/s		
Hektometr i odległości	0	4,50	6,00
	7,88	10,55	16,37

FIRMA PRODUKCYJNO-HANDLOWO-USŁUGOWA "EKO - DOM" SPÓŁKA Z O.O MÓJCZA, Ul. Chabrowa 114, 25-224 Kielce			
Inwestor	GMINA ZAGNAŃSK zam. ul. Spacerowa 8, 26-050 Zagnańsk		
Adres	msc. Kajetanów gm. Zagnańsk		
Temat	Przyłącza wod. Kajetanów gm.Zagnańsk	Data	06.2008
Rysunek	Profil przyłącze wodociągowe		Skala 1:100
Projektował	mgr inż. Zbigniew Wojciechowski	Uprawnienia	133/2002
Opracował	mgr inż. Paweł Wojciechowski	Podpis	57/2002
			Nr rys. S-2

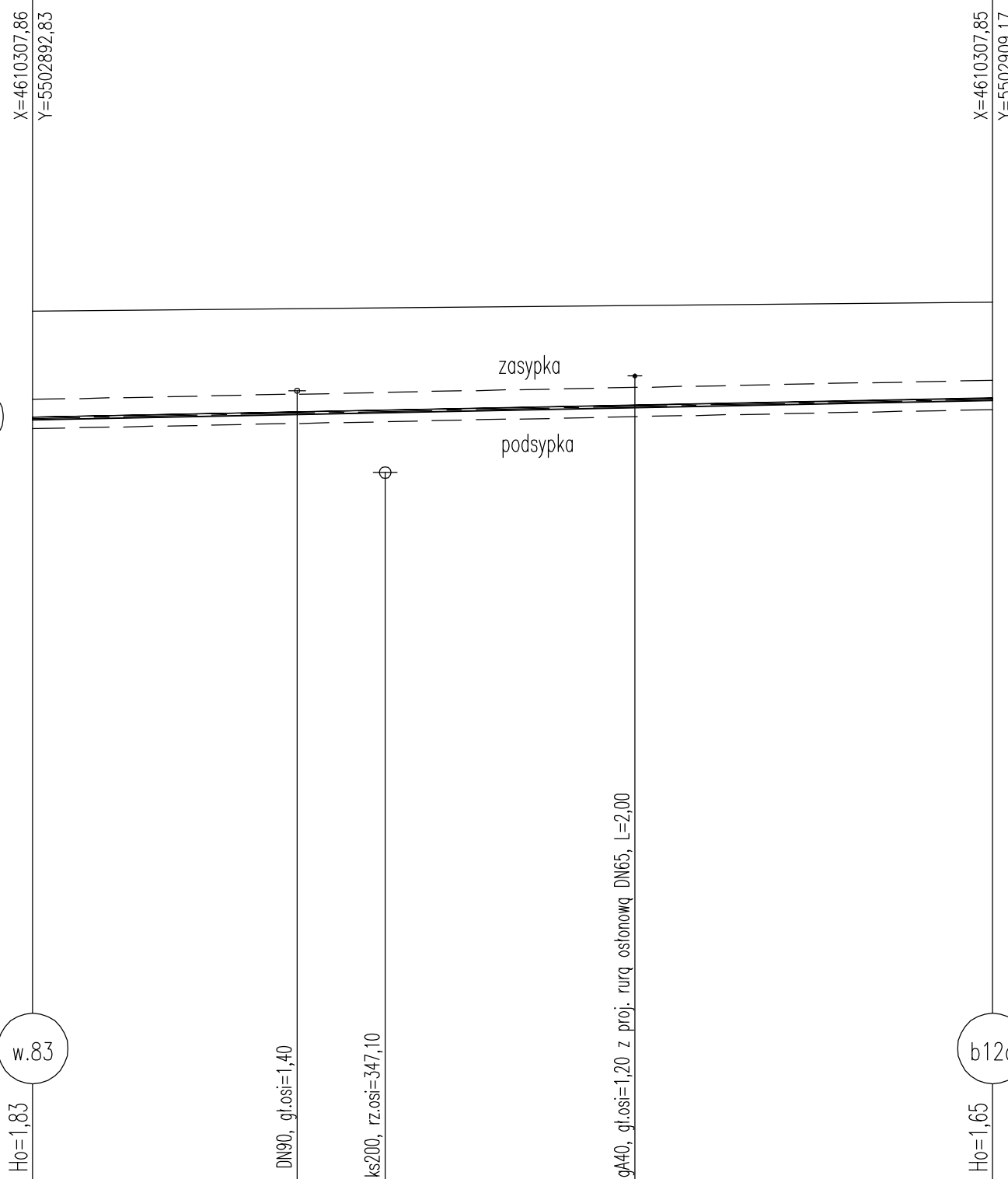
w81
Podziatka 1:100/100



Rzędna istniejącego terenu	349,95	350,30
Rzędna osi proj. rurociągu	348,12	348,66
Długość odcinka	8,34	0,00
Proj. spadek rurociągu, odległość	L=8,34	i=6,5 %
Proj. średnica nominalna, materiał	DN40, PE	
Prędkość, przepływ	Q=0,00 l/s	
Hektometr i odległości	00	8,34

FIRMA PRODUKCYJNO-HANDLOWO-USŁUGOWA "EKO - DOM" SPÓŁKA Z O.O MÓJCZA, Ul. Chabrowa 114, 25-224 Kielce			
Inwestor	GMINA ZAGNAŃSK zam. ul. Spacerowa 8, 26-050 Zagnańsk		
Adres	msc. Kajetanów gm. Zagnańsk		
Temat	Przyłącza wod. Kajetanów gm.Zagnańsk	Data	06.2008
Rysunek	Profil przyłącze wodociągowe		Skala 1:100
Projektował	mgr inż. Zbigniew Wojciechowski	Uprawnienia	133/2002
Opracował	mgr inż. Paweł Wojciechowski	57/2002	Podpis
			Nr rys. S-2

w82
Podziatka 1:100/100



P.p.=335,00

Rzędna istniejącego terenu	349,85	349,92	350,00
Rzędna osi proj. rurociągu	348,02	348,18	348,35
Długość odcinka	0,20	7,64	8,50
	16,34		
Proj. spadek rurociągu, odległość	L=16,34 i=2,0 %		
Proj. średnica nominalna, materiał	DN40, PE		
Prędkość, przepływ	Q=0,00 l/s		
Hektometr i odległości	00	4,50	6,00
	7,84	10,25	16,34


FIRMA PRODUKCYJNO-HANDLOWO-USŁUGOWA "EKO - DOM" SPÓŁKA Z O.O MÓJCZA, Ul. Chabrowa 114, 25-224 Kielce			
Inwestor	GMINA ZAGNAŃSK zam. ul. Spacerowa 8, 26-050 Zagnańsk		
Adres	mśc. Kajetanów gm. Zagnańsk		
Temat	Przytęcza wod. Kajetanów gm. Zagnańsk		Data 06.2008
Rysunek	Profil przytęcze wodociągowe		Skala 1:100
Projektował	mgr inż. Zbigniew Wojciechowski	Uprawnienia 133/2002	Podpis
Opracował	mgr inż. Paweł Wojciechowski	57/2002	Nr rys. S-2

X=4610326,89
Y=5502892,50

X=4610328,19
Y=5502914,17

w83

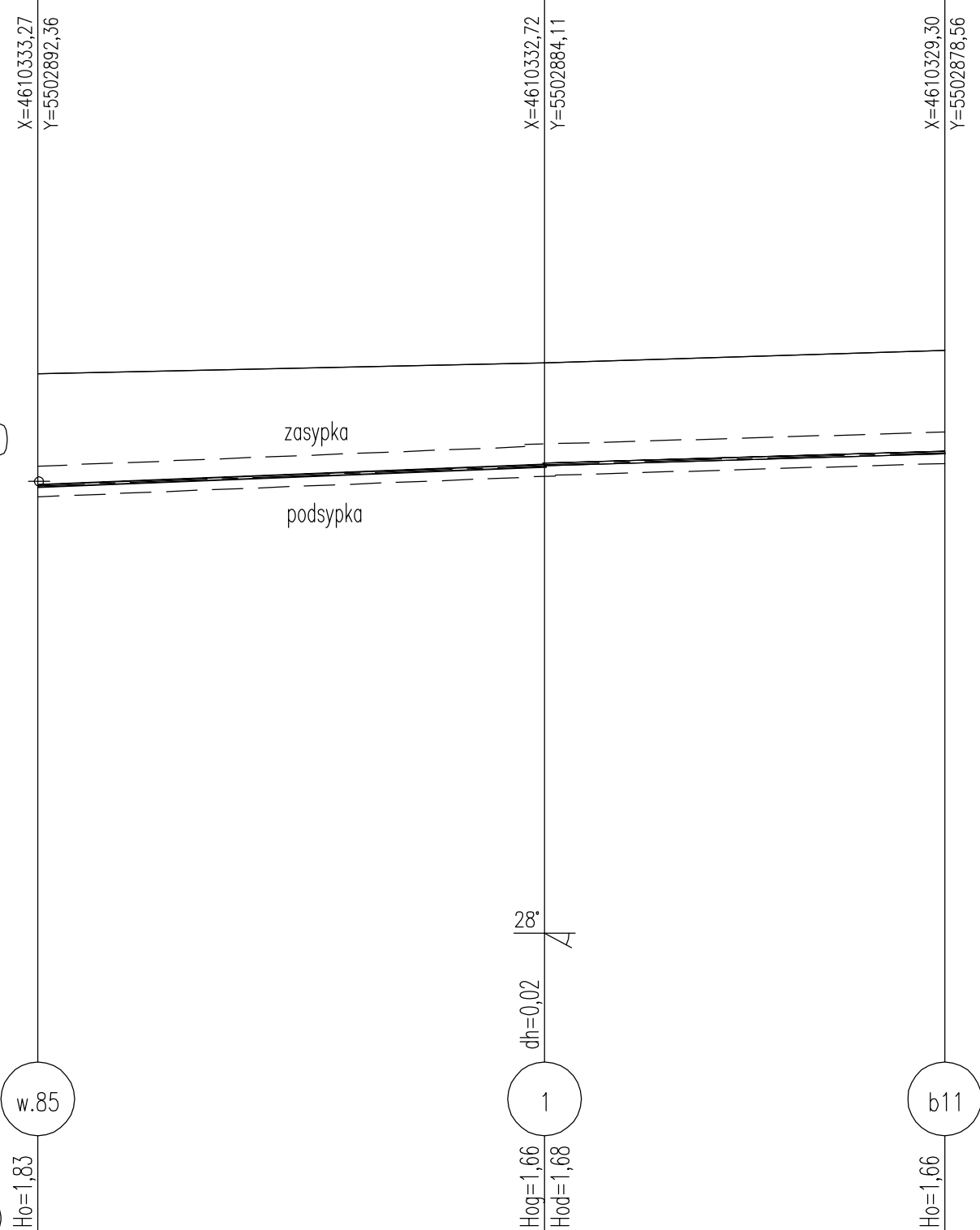
Podziałka 1:100/100



Rzędna istniejącego terenu	349,20	349,20	349,20	349,20
Rzędna osi proj. rurociągu	347,37	347,45	347,45	347,59
Długość odcinka	7,53	21,72	14,19	0,00
Proj. spadek rurociągu, odległość	L=21,72			i=1,0 %
Proj. średnica nominalna, materiał	DN40, PE			
Prędkość, przepływ	Q=0,00 l/s			
Hektometr i odległości	0	4,50	6,00	7,53
				11,25
				21,72

FIRMA PRODUKCYJNO-HANDLOWO-USŁUGOWA "EKO - DOM" SPÓŁKA Z O.O. MÓJCZA, Ul. Chabrowa 114, 25-224 Kielce			
Investor	GMINA ZAGNAŃSK zam. ul. Spacerowa 8, 26-050 Zagnańsk		
Adres	msc. Kajetanów gm. Zagnańsk		
Temat	Przyłącza wod. Kajetanów gm.Zagnańsk	Data	06.2008
Rysunek	Profil przyłącze wodociągowe		Skala 1:100
Projektował	mgr inż. Zbigniew Wojciechowski	Uprawnienia	133/2002
Opracował	mgr inż. Paweł Wojciechowski	57/2002	Podpis
			Nr rys. S-2

w84
Podziałka 1:100/100

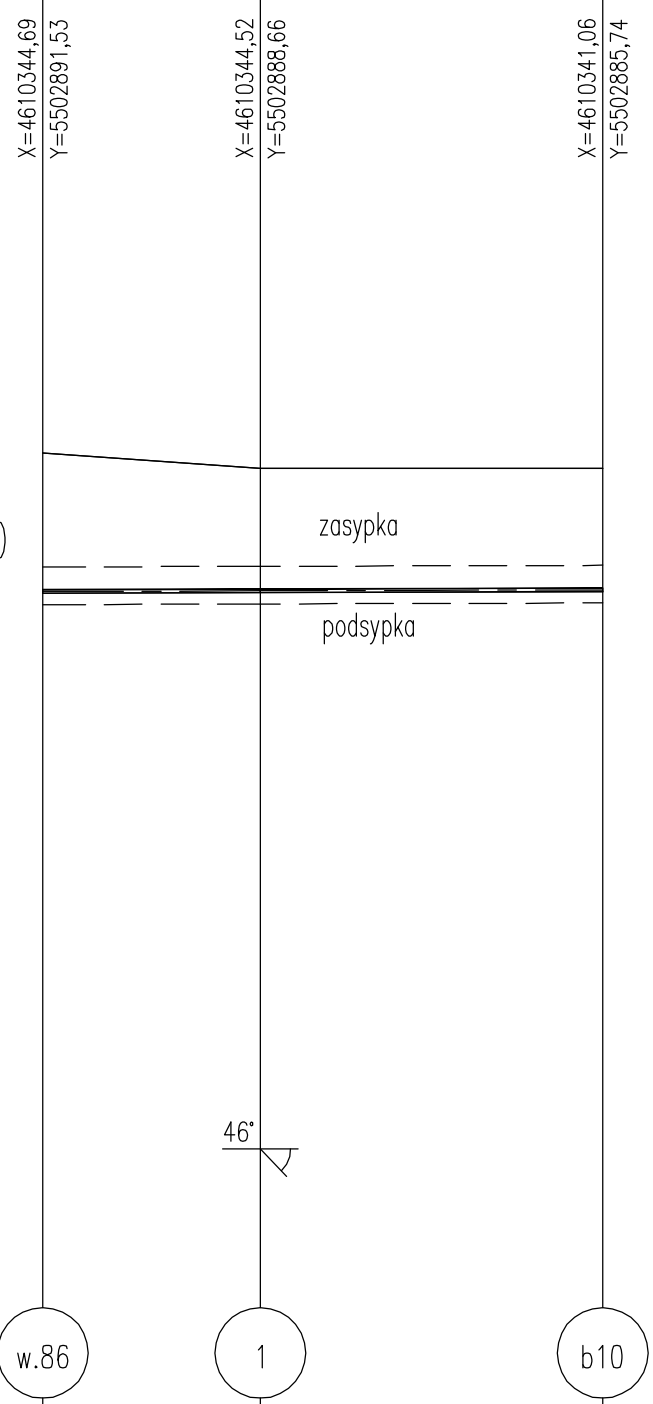


P.p. = 335,00

Rzędna istniejącego terenu	349,12	349,30	349,50
Rzędna osi proj. rurociągu	347,29	347,62 347,64	347,84
Długość odcinka	0,02	8,25 8,27	6,52
Proj. spadek rurociągu, odległość	L=8,27	i=4,0 %	L=6,52 i=3,0 %
Proj. średnica nominalna, materiał	DN40, PE		
Prędkość, przepływ	Q=0,00 l/s		
Hektometr i odległości	00	8,27	14,79

FIRMA PRODUKCYJNO-HANDLOWO-USŁUGOWA "EKO - DOM" SPÓŁKA Z O.O. MÓJCZA, Ul. Chabrowa 114, 25-224 Kielce			
Inwestor	GMINA ZAGNAŃSK zam. ul. Spacerowa 8, 26-050 Zagnańsk		
Adres	mśc. Kajetanów gm. Zagnańsk		
Temat	Przytączka wod. Kajetanów gm. Zagnańsk		Data 06.2008
Rysunek	Profil przytącze wodociągowe		Skala 1:100
Projektował	mgr inż. Zbigniew Wojciechowski	Uprawnienia 133/2002	Podpis
Opracował	mgr inż. Paweł Wojciechowski	57/2002	Nr rys. S-2

w85
 Podziałka 1:100/100

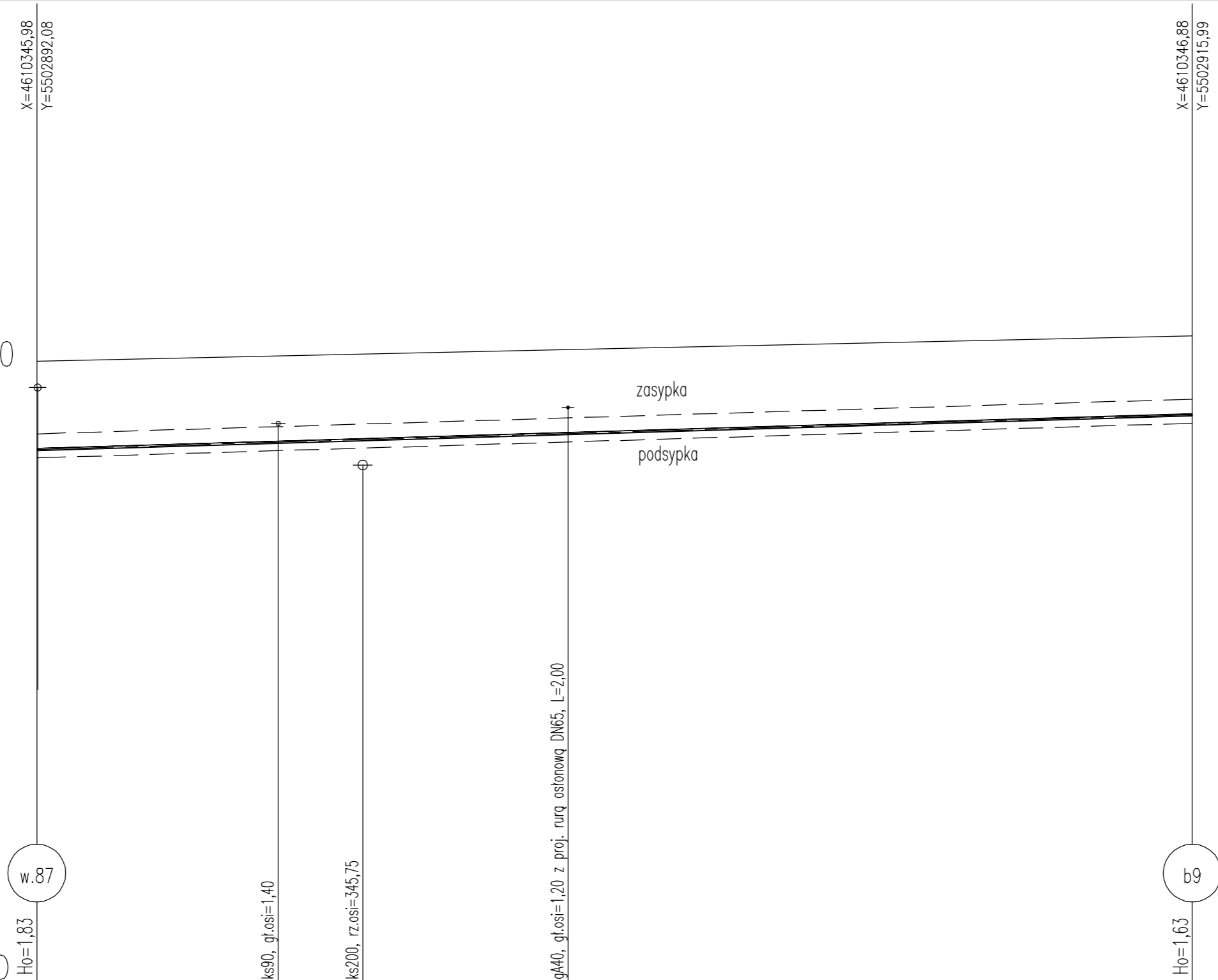


P.p. = 335,00

Rzędna istniejącego terenu	349,20	349,00	349,00
Rzędna osi proj. rurociągu	347,37	347,38	347,39
Długość odcinka	2,88	4,53	
Proj. spadek rurociągu, odległość	L=7,40 i=0,3 %		
Proj. średnica nominalna, materiał	DN40, PE		
Prędkość, przepływ	Q=0,00 l/s		
Hektometr i odległości	00	2,88	7,40

FIRMA PRODUKCYJNO-HANDLOWO-USŁUGOWA "EKO - DOM" SPÓŁKA Z O.O MÓJCZA, Ul. Chabrowa 114, 25-224 Kielce			
Investor	GMINA ZAGNAŃSK zam. ul. Spacerowa 8, 26-050 Zagnańsk		
Adres	msc. Kajetanów gm. Zagnańsk		
Temat	Przyłącza wod. Kajetanów gm. Zagnańsk	Data	06.2008
Rysunek	Profil przyłącze wodociągowe		Skala 1:100
Projektował	mgr inż. Zbigniew Wojciechowski	Uprawnienia	133/2002
Opracował	mgr inż. Paweł Wojciechowski	57/2002	Podpis
			Nr rys. S-2

w86
Podziałka 1:100/100



P.p. = 335,00

Rzędna istniejącego terenu	347,90	348,42
Rzędna osi proj. rurociągu	346,07	346,79
Długość odcinka	0,02	23,91
Proj. spadek rurociągu, odległość	L=23,93	i=3,0 %
Proj. średnica nominalna, materiał	DN40, PE	
Prędkość, przepływ	Q=0,00 l/s	
Hektometr i odległości	00	23,93

FIRMA PRODUKCYJNO-HANDLOWO-USŁUGOWA "EKO - DOM" SPÓŁKA Z O.O. MÓJCZA, Ul. Chabrowa 114, 25-224 Kielce			
Investor	GMINA ZAGNAŃSK zam. ul. Spacerowa 8, 26-050 Zagnańsk		
Adres	msc. Kajetanów gm. Zagnańsk		
Temat	Przytłacza wod. Kajetanów gm. Zagnańsk	Data	06.2008
Rysunek	Profil przytłacza wodociągowe		Skala 1:100
Projektował	mgr inż. Zbigniew Wojciechowski	Uprawnienia	133/2002
Opracował	mgr inż. Paweł Wojciechowski	Podpis	
			Nr rys. S-2

w87
 Podziałka 1:100/100

X=4610362,46
 Y=5502892,66

w.88

1

dz560/2

84°

zasypka

podsyпка

ks90, gł.osi=1,40

ks200, rz.osi=345,38

gd40, gł.osi=1,20 z proj. rurq osłonowq DN65, L=2,00

Ho=2,34

Ho=1,64

P.p.=335,00

Ho=1,83

Rzędna istniejącego terenu	346,50	347,70	347,00
Rzędna osi proj. rurociągu	344,67	345,36	345,36
Długość odcinka	0,00	38,09	2,52
Proj. spadek rurociągu, odległość	L=38,09	i=1,8 %	L=2,52 i=0,3 %
Proj. średnica nominalna, materiał	DN40, PE		
Prędkość, przepływ	Q=0,00 l/s		
Hektometr i odległości	00	38,09	40,60

FIRMA PRODUKCYJNO-HANDLOWO-USŁUGOWA "EKO - DOM" SPÓŁKA Z O.O MÓJCZA, Ul. Chabrowa 114, 25-224 Kielce			
Inwestor	GMINA ZAGNAŃSK zam. ul. Spacerowa 8, 26-050 Zagnańsk		
Adres	msc. Kajetanów gm. Zagnańsk		
Temat	Przytęcza wod. Kajetanów gm.Zagnańsk	Data	06.2008
Rysunek	Profil przytęcze wodocięggowe		Skala 1:100
Projektował	mgr inż. Zbigniew Wojciechowski	Uprawnienia	133/2002
Opracował	mgr inż. Paweł Wojciechowski	Podpis	57/2002
Nr rys.	S-2		

w88

Podziałka 1:100/100

X=4610366,69
Y=5502891,85
X=4610366,68
Y=5502890,19

zasypka
podsypka

w.89 b7

P.p.=335,00

Ho=1,83

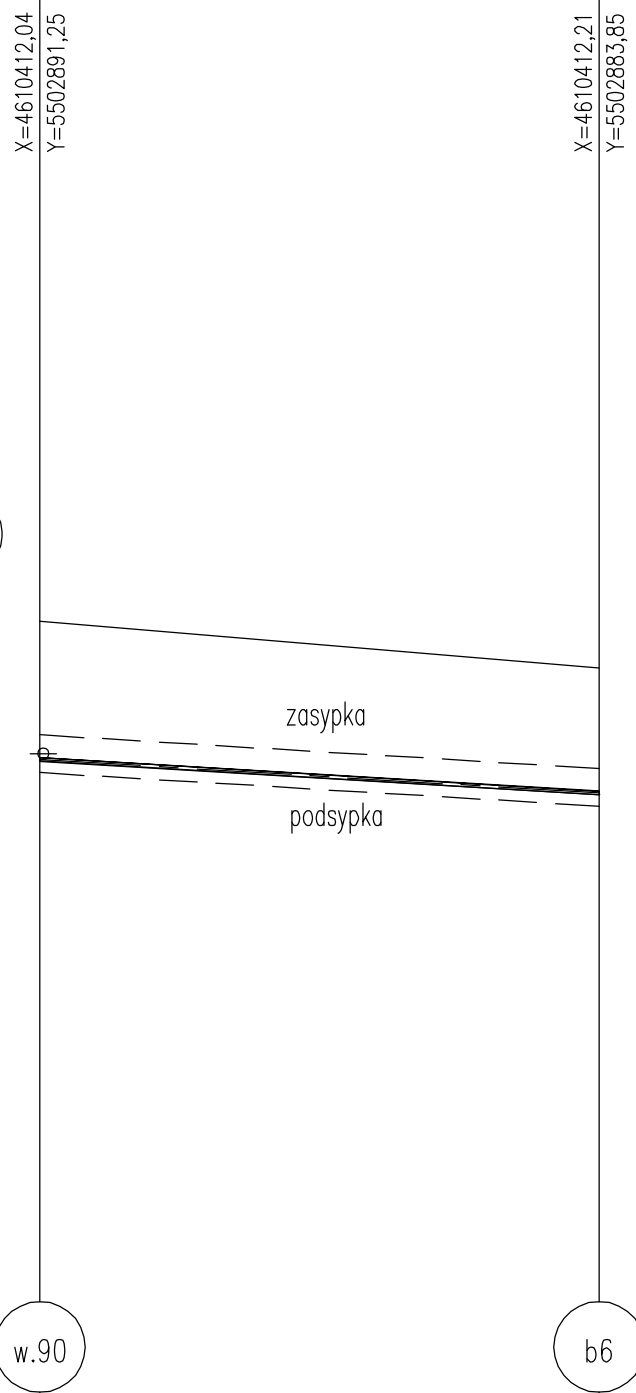
Ho=1,64

Rzędna istniejącego terenu	346,50	346,53
Rzędna osi proj. rurociągu	344,67	344,89
Długość odcinka	1,66	
Proj. spadek rurociągu, odległość	L=1,66 i=13,0 ‰	
Proj. średnica nominalna, materiał	DN40, PE	
Prędkość, przepływ	Q=0,00 l/s	
Hektometr i odległości	00	1,66

FIRMA PRODUKCYJNO-HANDLOWO-USŁUGOWA "EKO - DOM" SPÓŁKA Z O.O. MÓJCZA, Ul. Chabrowa 114, 25-224 Kielce			
Investor	GMINA ZAGNAŃSK zam. ul. Spacerowa 8, 26-050 Zagnańsk		
Adres	msc. Kajetanów gm. Zagnańsk		
Temat	Przyłącza wod. Kajetanów gm. Zagnańsk	Data	06.2008
Rysunek	Profil przyłącze wodociągowe		Skala 1:100
Projektował	mgr inż. Zbigniew Wojciechowski	Uprawnienia	133/2002
Opracował	mgr inż. Paweł Wojciechowski	Podpis	
			Nr rys. S-2

w.89

Podziałka 1:100/100



P.p. = 335,00

Ho=1,83

Ho=1,65

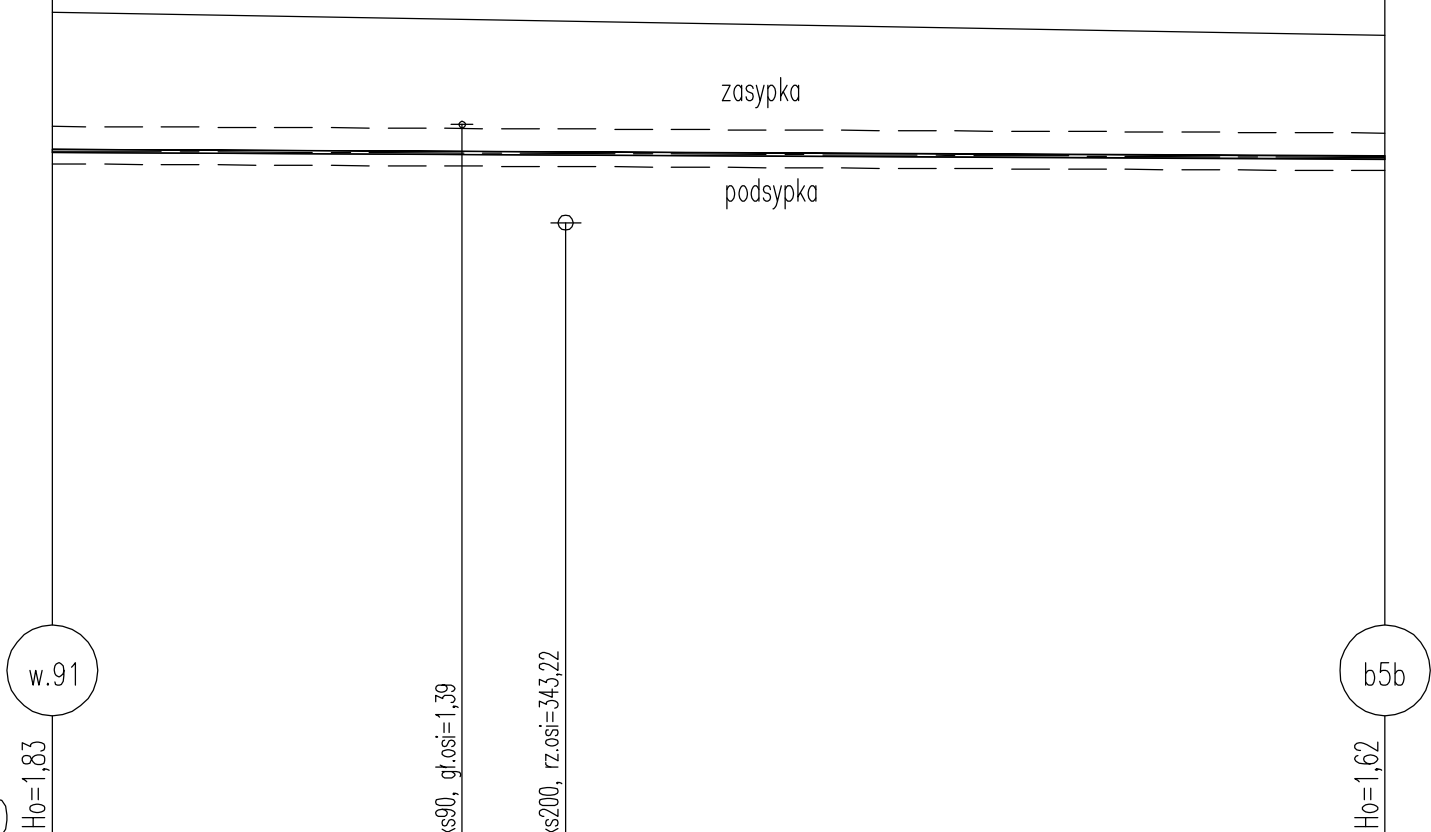
Rzędna istniejącego terenu	346,90	346,28
Rzędna osi proj. rurociągu	345,07	344,63
Długość odcinka	0,04	7,36
		7,40
Proj. spadek rurociągu, odległość	L=7,40	i=6,0 %
Proj. średnica nominalna, materiał	DN40, PE	
Prędkość, przepływ	Q=0,00 l/s	
Hektometr i odległości	00	7,40

FIRMA PRODUKCYJNO-HANDLOWO-USŁUGOWA "EKO - DOM" SPÓŁKA Z O.O. MÓJCZA, Ul. Chabrowa 114, 25-224 Kielce			
Inwestor	GMINA ZAGNAŃSK zam. ul. Spacerowa 8, 26-050 Zagnańsk		
Adres	msc. Kajetanów gm. Zagnańsk		
Temat	Przyłęczna wod. Kajetanów gm. Zagnańsk		Data 06.2008
Rysunek	Profil przyłęczne wodociągowe		Skala 1:100
Projektował	mgr inż. Zbigniew Wojciechowski	Uprawnienia 133/2002	Podpis
Opracował	mgr inż. Paweł Wojciechowski	57/2002	Nr rys. S-2

w90
Podziątka 1:100/100

X=4610432,34
Y=5502891,38

X=4610432,96
Y=5502909,00

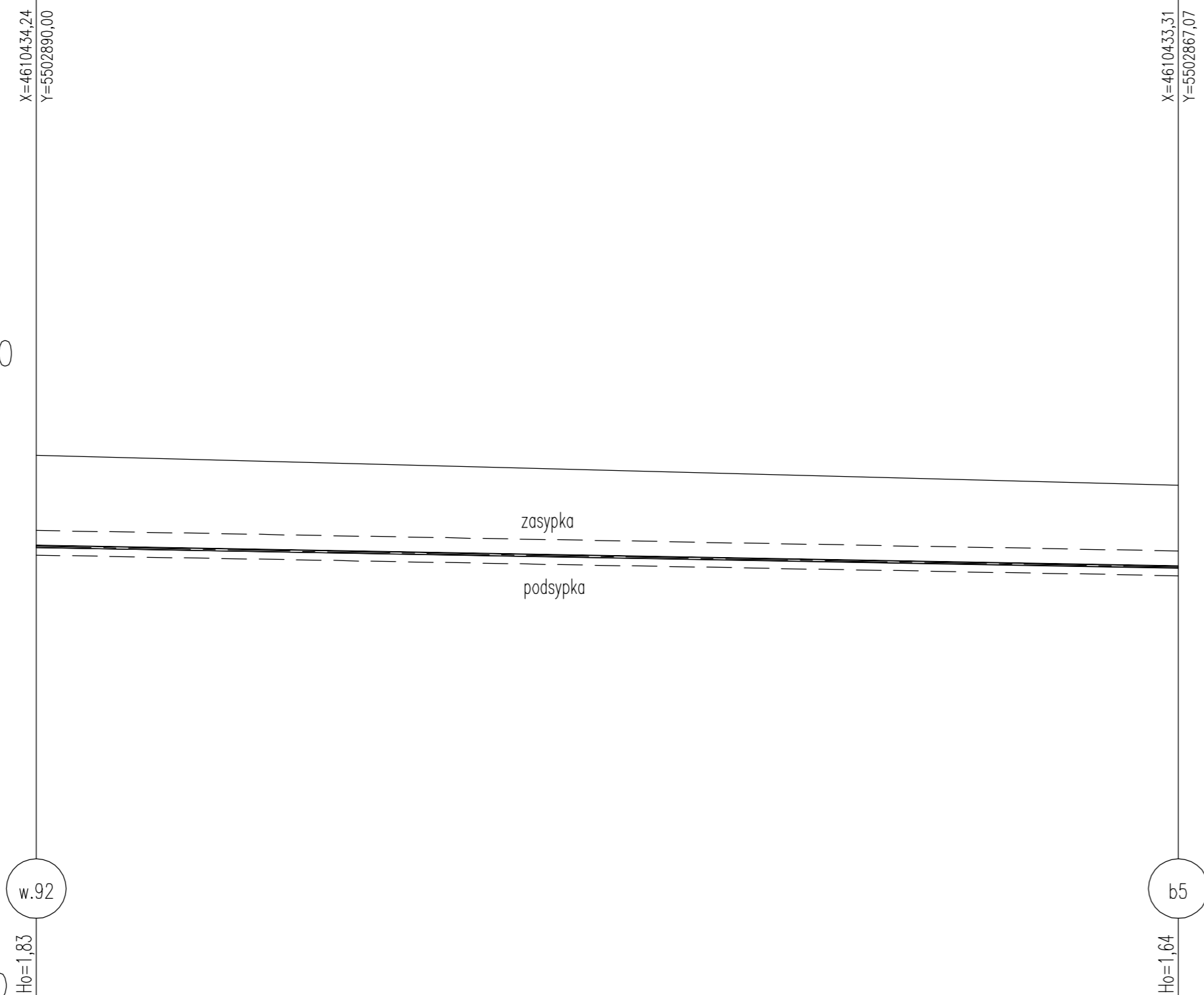


P.p.=335,00

Rzędna istniejącego terenu	346,00	345,70
Rzędna osi proj. rurociągu	344,17	344,08
Długość odcinka	0,00	17,63
Proj. spadek rurociągu, odległość	L=17,63	i=0,5 %
Proj. średnica nominalna, materiał	DN40, PE	
Prędkość, przepływ	Q=0,00 l/s	
Hektometr i odległości	00	17,63

FIRMA PRODUKCYJNO-HANDLOWO-USŁUGOWA "EKO - DOM" SPÓŁKA Z O.O MÓJCZA, Ul. Chabrowa 114, 25-224 Kielce			
Investor	GMINA ZAGNAŃSK zam. ul. Spacerowa 8, 26-050 Zagnańsk		
Adres	msc. Kajetanów gm. Zagnańsk		
Temat	Przyłącza wod. Kajetanów gm.Zagnańsk	Data	06.2008
Rysunek	Profil przyłącze wodociągowe		Skala 1:100
Projektował	mgr inż. Zbigniew Wojciechowski	Uprawnienia	133/2002
Opracował	mgr inż. Paweł Wojciechowski	57/2002	Podpis
			Nr rys. S-2

w91
 Podziałka 1:100/100



Rzędna istniejącego terenu	346,00	345,40
Rzędna osi proj. rurociągu	344,17	343,76
Długość odcinka	0,00	22,95
Proj. spadek rurociągu, odległość	L=22,95	i=1,8 %
Proj. średnica nominalna, materiał	DN40, PE	
Prędkość, przepływ	Q=0,00 l/s	
Hektometr i odległości	00	22,95

FIRMA PRODUKCYJNO-HANDLOWO-USŁUGOWA "EKO - DOM" SPÓŁKA Z O.O. MÓJCZA, Ul. Chabrowa 114, 25-224 Kielce			
Inwestor	GMINA ZAGNAŃSK zam. ul. Spacerowa 8, 26-050 Zagnańsk		
Adres	mśc. Kajetanów gm. Zagnańsk		
Temat	Przyłącza wod. Kajetanów gm.Zagnańsk	Data	06.2008
Rysunek	Profil przyłącze wodociągowe		Skala 1:100
Projektował	mgr inż. Zbigniew Wojciechowski	Uprawnienia	133/2002
Opracował	mgr inż. Paweł Wojciechowski	57/2002	Podpis
			Nr rys. S-2