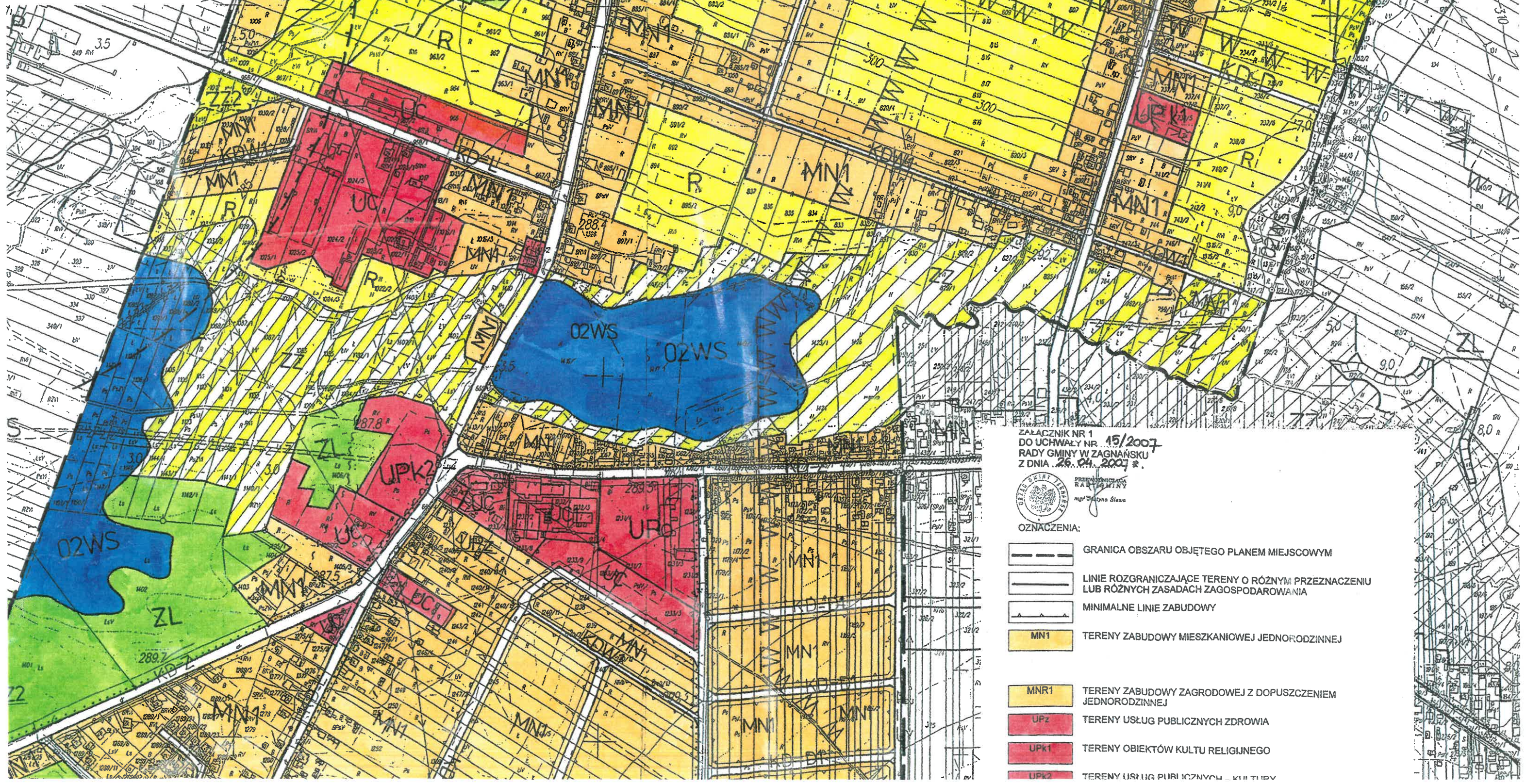


PLAN ZAGOSPODAROWANIA MIEJSCOWOŚCI SAMSONÓW W GMINIE LATOCIMIE — SKALA 1: 2000









PLAN ZAGOSPODAROWANIA TERENU



ZALĄCZNIK NR 1
DO UCHWAŁY NR 15/2007
RADY GMINY W ZAGNAŃSKU
Z DNIA 26.04.2007 R.



OZNACZENIA:

-  GRANICA OBSZARU OBJĘTEGO PLANEM MIEJSCOWYM
-  LINIE ROZGRANICZAJĄCE TERENY O RÓŻNYM PRZEZNACZENIU LUB RÓŻNYCH ZASADACH ZAGOSPODAROWANIA
-  MINIMALNE LINIE ZABUDOWY
-  MN1 TERENY ZABUDOWY MIESZKANIOWEJ JEDNORODZINNEJ
-  MNR1 TERENY ZABUDOWY ZAGRODOWEJ Z DOPUSZCZENIEM JEDNORODZINNEJ
-  UPz TERENY USŁUG PUBLICZNYCH ZDROWIA
-  UPk1 TERENY OBIEKTÓW KULTU RELIGIJNEGO
-  UPk2 TERENY USŁUG PUBLICZNYCH KULTURY