

Zarządzenie Nr 112 / 2017
Wójta Gminy Zagnańsk
z dnia 12 grudnia 2017 roku

w sprawie przyjęcia Gminnej Ewidencji Zabytków z terenu Gminy Zagnańsk.

Na podstawie art. 7 ust. 1 pkt 9 Ustawy z dnia 8 marca 1990 r. o samorządzie gminnym (t. j. Dz. U. z 2017 r. poz.1875 ze zm.) oraz w związku z art. 22 ust. 4, Ustawy z dnia 23 lipca 2003 r. o ochronie zabytków i opiece nad zabytkami (t. j. Dz. U. z 2017 r. poz. 2187 ze zm.) zarządzam co następuje:

§1 Przyjmuję Gminną Ewidencję Zabytków Gminy Zagnańsk prowadzoną w formie kart adresowych zabytków z terenu gminy Zagnańsk.

§2 Wykaz obiektów ujętych w Gminnej Ewidencji Zabytków Gminy Zagnańsk stanowi załącznik nr 1 do niniejszego zarządzenia.

§3 Zarządzenie wchodzi w życie z dniem podpisania.

WÓJT GMINY

Szczepan Skorupski

ZESTAWIENIE KART ADRESOWYCH G M I N N E J E W I D E N C J I Z A B Y T K Ó W

Lp.	Nazwa obiektu	Ewidencja W K Z (data uznania za zabytek i wpisania do rejestru)	Nr rejestru WKZ	Adres	Numer działki	Numer karty
1.	Kapliczka Św. Rozalii, drewniana ok. 1890 r.	L.dz. KI. II – 5330/176/87 nr rejestru 176 B z dnia 23.01.1987 r. nr rejestru 218 B z dnia 17.03.2010 r.	218 B	Chrusty 24	765	GEZ / 1
2.	Kapliczka przydrożna z rzeźbą Najświętszej Marii Panny Niepokalanie Poczętej.	L.dz. KI. II – 5330/177/87 nr rejestru 177 B z dnia 23.01.1987 r. nr rejestru 217 B z dnia 17.03.2010 r.	217 B	Chrusty 7	825/3	GEZ / 2
3.	Kapliczka przydrożna z rzeźbą Św. Jana Nepomucena w msc. Janaszów.	L.dz. KI. II – 5340/1011/87 nr rejestru 1011 z dnia 29.01.1987 r. nr rejestru A.468 z dnia 08.02.2010 r.	468 A 207 B	Janaszów 10	78/4	GEZ / 3
4.	Pozostałości Zespołu Zakładu Przemysłowego. 1) Ruina Huty Józefa (w tym: wielki piec, wieża gichtociągowa, suszarnia, modelarnia i stolarnia, kuźnia i suszarnia, odlewnia, budynek maszyny wodnej, budynek „sieni”, budynek maszyny parowej). 2) Ruina węgelnii. 3) Ruina budynku o niustalonym przeznaczeniu.	uznany za zabytek Nr KI.4-A-2/127/56 nr rejestru 327 z dnia 03.12.1956 r. - wpisany do rejestru zabytków L.dz. KI.IVa-2/1/279/67 nr rejestru 279 z dnia 15.02.1967 r. nr rej. A.469/1-3 z dnia 08.02.2010r.	469/1-3 A	Samsonów	1427	GEZ / 4
5.	Budynek mieszkalny nr 26 - dawny zajazd z 1820 roku.	L.dz. KI. II – 5340/1019/87 nr rejestru 1019 z dnia 11.05.1987 r. nr rejestru A.470 z dnia 08.02.2010 r.	470 A	Samsonów 26	1070/7, 1070/6 1070/8.	GEZ / 5
6.	Budynek mieszkalny nr 34 w miejscowości Samsonów	L.dz. KI. II – 5340/1015/87 nr rejestru 1015 z dnia 04.05.1987 r. nr rejestru A.471 z dnia 18.02.2010 r.	471 A	Samsonów 34	1237	GEZ / 6
7.	Budynek mieszkalny nr 37 – dom zawiadowcy huty	L.dz. KI. II – 5340/1017/87 nr rejestru 1017 z dnia 04.05.1987 r. nr rejestru A.472 z dnia 18.02.2010 r.	472 A	Samsonów 37	1406/3	GEZ / 7
8.	Kapliczka przydrożna p.w. Św. Jana Nepomucena	L.dz. KI. II – 5340/1010/87 nr rejestru 1010 z dnia 29.01.1987 r. nr rejestru A.473 z dnia 08.02.2010 r.	473 A	Samsonów – Ciągłe 8 A	900/1	GEZ / 8

9.	Ruina „Skarbczyka”	L.dz. KI. II – 5340/1014/87 nr rejestru 1014 z dnia 04.05.1987 r. nr rejestru A.474 z dnia 18.02.2010 r.	474 A	Samsonów – Ciągłe	1406/3	GEZ / 9
10.	Zespół Kościoła parafialnego pw. Św. Stanisława Biskupa w Tumlinie. - kościół parafialny - cmentarz przykościelny - kostnica murowana z XVIII w. - ogrodzenie, murowane z XVII w. z bramką dobudowaną w 1937 r. - plebania murowana z XIX w. przebudowana po 1900 roku. - organistówka drewniana z początku XX w.	- uznany za zabytek Nr KI.4-A-2/43/56 nr rejestru 244 z dnia 15.02.1967 r. - wpisany do rejestru zabytków L.dz. KI.IVa-2/1/283/67 nr rejestru 283 z dnia 15.02.1967 r. nr rejestru A.475 z dnia 08.02.2010 r.	475 A	Tumlin – Węgle 7 Tumlin – Węgle 6	571 570/6 571 572/1 560/7	GEZ / 10
11.	Cmentarz parafialny w Tumlinie	L.dz.PSOZ.OW.Ki.5340/652/92 nr rejestru 1134 z dnia 14.05.1992 r. nr rejestru A.476 z dnia 08.02.2010 r.	476 A	Tumlin-Węgle	573/1	GEZ / 11
12.	Młyn Wodny, mur. – drewn., ok.1850 r., przebudowany ok.1960 r.	Wpis do rejestru zabytków.		Umer 3	212	GEZ / 12
13.	Kapliczka przydrożna Św. Jana Nepomucena w msc. Zabłocie.	Wpis do rejestru zabytków.		Zabłocie 5	339	GEZ / 13
14.	Zespół Kościoła parafialnego pw. Św. Rozalii i Św. Marcina w Zagnańsku. 1) Kościół parafialny pw. Św. Rozalii i Św. Marcina. 2) Dzwonnica przy kościele parafialnym.	- uznany za zabytek Nr KI.4-A-2/9/57 nr rejestru 361 z dnia 08.01.1957 r. - wpisany do rejestru zabytków L.dz. KI.Vb-680/740/72 nr rejestru 740 z dnia 09.04.1972 r. nr rejestru A.477/1-2 z dnia 08.02.2010 r.	477 /1-2 A	Zachełmie ul. Św. Jana Pawła II 14	546	GEZ / 14
15.	Organistówka, drewniana 1941 rok.	Wpis do rejestru zabytków.		Zachełmie ul. Św. Jana Pawła II 12	547/3	GEZ / 15
16.	Cmentarz parafialny w miejscowości Zagnańsk.	L.dz.PSOZ.OW.Ki.5340/910/92 nr rejestru 1150 z 25.06.1992 r. nr rejestru A.478 z dnia 08.02.2010 r.	478 A	Zachełmie	356, 348, 325.	GEZ / 16

17.	Dróżniczówka, obecnie dom mieszkalny murowany, bud. 2 ćw. XX w. ok. 1934 r.	Wpis do rejestru zabytków.		Zagnańsk ul. Spacerowa 1	477/1	GEZ / 17
18.	Leśniczówka Borek, obecnie dom mieszkalny, murowany 1938 r. arch. Bolesław Wolski	Wpis do rejestru zabytków.		Zagnańsk ul. Borek 11	403/4	GEZ / 18
19.	Gajówka, murowana, lata 20 XX w.	Wpis do rejestru zabytków.		Zagnańsk ul. Przemysłowa 1	375/6	GEZ / 19
20.	Willa nr 11 drewniana z 1930 roku	Wpis do rejestru zabytków.		Zagnańsk ul. Leśna 11	433	GEZ / 20
21.	Willa nr 12, drewniana z 1934 roku	Wpis do rejestru zabytków.		Zagnańsk ul. Leśna 12	412	GEZ / 21
22.	Willa „Marysieńka” nr.2 drewniana, budowana po 1925 r. arch. Bolesław Wolski. Odbudowana po pożarze w 1943 r.	Wpis do rejestru zabytków.		Zagnańsk ul. Spacerowa 2	410/15, 410/17	GEZ / 22
23.	Willa nr 5, drewniana 1935 rok	Wpis do rejestru zabytków.		Zagnańsk ul. Spacerowa 5	446/3; 447/3	GEZ / 23
24.	Willa nr 9, drewniana z lat 1934 – 1936 r. arch. Walenty Widawski	Wpis do rejestru zabytków.		Zagnańsk ul. Spacerowa 9	449/2	GEZ / 24
25.	Osiedle „Kolonія Tartaczna” – domy od nr 1 – 7, drewniane z lat 1934 – 1939	Wpis do rejestru zabytków.		Zagnańsk ul. Słoneczna 1–7	474/4; 474/6; 474/8; 474/13; 474/11; 474/14 74/15; 474/16	GEZ / 25
26.	Młyn wodny, drewniany z 1850 r., obecnie nieużytkowany.	Wpis do rejestru zabytków.		Zagnańsk ul. Wrzosowa 46	306/2	GEZ / 26

WÓJT GMINY


Szczepan Skorupski

GEZ / 1	KARTA ADRESOWA ZABYTKU NIERUCHOMEGO		3. Miejscowość:
1. Nazwa Kapliczka Św. Rozalii (drewniana ok. 1890r.)		2. Czas powstania: ok. 1890 r.	Chrusty
8. Fotografia z opisem wskazującym orientację albo mapa z zaznaczonym stanowiskiem archeologicznym			4. Adres: Chrusty 24; działka nr 765 obręb Zagnańsk,
			5. Przynależność administracyjna: Województwo: Świętokrzyskie Powiat: Kielce Gmina: Zagnańsk
			6. Formy ochrony: Wpis do rejestru zabytków. L.dz. KI. II – 5330/176/87 nr rej. 176 B z dnia 23.01.1987 r. nr rejestru 218 B z dnia 17.03.2010 r.
			7. Opracowanie karty (autor, data i podpis): dn. 12.12.2017 r. Elżbieta Pytel

WÓJT GMINY

Szczepan Skórupski

GEZ / 2	KARTA ADRESOWA ZABYTKU NIERUCHOMEGO		3. <u>Miejscowość:</u> Chrusty
1. <u>Nazwa</u> Kapliczka z rzeźbą Najświętszej Marii Panny Niepokalanie Poczętej.	2. <u>Czas powstania:</u> XVIII w.		4. <u>Adres:</u> Chrusty 7; działka nr 825/3 obręb Zagnańsk,
8. <u>Fotografia z opisem wskazującym orientację albo mapa z zaznaczonym stanowiskiem archeologicznym</u> 			5. <u>Przynależność administracyjna:</u> Województwo: Świętokrzyskie Powiat: Kielce Gmina: Zagnańsk
			6. <u>Formy ochrony:</u> Wpis do rejestru zabytków. L.dz. KI. II – 5330/177/87 nr rejestru 177 B z dnia 23.01.1987 r. nr rejestru 217 B z dnia 17.03.2010 r.
			7. <u>Opracowanie karty (autor, data i podpis):</u> dn. 12.12.2017 r. Elżbieta Pytel

WÓJT GMINY

Szczepan Skorupski
Szczepan Skorupski

GEZ / 3

KARTA ADRESOWA ZABYTKU NIERUCHOMEGO

3. Miejscowość:

Janaszów

1. Nazwa:

Kapliczka przydrożna Św. Jana Nepomucena
(zakrystia kaplicy p.w. św. Maksymiliana Marii Kolbe -
wzniesionej ok. 1951 r. obecnie już nie istnieje)

2. Czas powstania:

2 poł. XVIII w.

8. Fotografia z opisem wskazującym orientację albo mapa z zaznaczonym stanowiskiem archeologicznym



4. Adres:

**Janaszów 10,
działka nr 78/4,
obręb: Jasiów,**

5. Przynależność administracyjna:

Województwo: **Świętokrzyskie**
Powiat: **Kielce**
Gmina: **Zagnańsk**

6. Formy ochrony:

**wpis do rejestru zabytków:
nr rej. 1011 z 29.01.1987 r.
L. dz. Kl. II – 5340/1011/87
A. 468 z 08.02.2010 r.**

7. Opracowanie karty adresowej
(autor, data i podpis):

dn. 12.12.2017r.
Elżbieta Pytel

WÓJT GMINY

Szczepan Skorupski
Szczepan Skorupski

GEZ / 4

KARTA ADRESOWA ZABYTKU NIERUCHOMEGO

3. Miejscowość:

Samsonów

1. Nazwa:

Pozostałości Zespołu Zakładu Przemysłowego

1) Ruina Huty Józefa (w tym: wielki piec, wieża gichtociągowa, suszarnia, modelarnia i stolarnia, kuźnia i suszarnia, odlewnia, budynek maszyny wodnej, budynek „sieni”, budynek maszyny parowej)

2) Ruina węgielni.

3) Ruina budynku o nieustalonym przeznaczeniu.

2. Czas powstania:

1818 – 1823

(powstanie pierwszej huty określa się na lata 1595-1625)

8. Fotografia z opisem wskazującym orientację albo mapa z zaznaczonym stanowiskiem archeologicznym



4. Adres:

**Samsonów,
działka nr 1427,
obręb: Samsonów**

5. Przynależność administracyjna:

województwo: **Świętokrzyskie**
Powiat: **Kielce**
Gmina: **Zagnańsk**

6. Formy ochrony:

**Wpis do rejestru zabytków
nr 279 z dn. 15.02.1967 r.
oraz 327 z dn. 03.12.1956 r.
L. dz. KI. IVa-2/1/279/67
A.469/1-3 z 18.02.2010 r.**

7. Opracowanie karty adresowej
(autor, data i podpis):

dn. 12.12.2017 r.
Elżbieta Pytel

WÓJT GMINY

Szczepan Skorupski
Szczepan Skorupski

GEZ / 5	KARTA ADRESOWA ZABYTKU NIERUCHOMEGO		3. Miejsowość: Samsonów
1. Nazwa: Budynek mieszkalny nr 26 – dawny zajazd		2. Czas powstania: XVIII w. / XIX w.	4. Adres: Samsonów 26, działka nr.: 1070/7; 1070/6,1070/8. obręb: Samsonów
8. Fotografia z opisem wskazującym orientację albo mapa z zaznaczonym stanowiskiem archeologicznym 			5. Przynależność administracyjna: województwo: Świętokrzyskie Powiat: Kielce Gmina: Zagnańsk
			6. Formy ochrony: wpis do rejestru zabytków nr 1019 z dn. 11.05.1987 r. L. dz. KI. II – 5340/1019/87 A.470 z 08.02.2010 r.
			7. Opracowanie karty adresowej (autor, data i podpis): dn. 12.12.2017 r. Elżbieta Pytel

WÓJT GMINY

Elżbieta Pytel
Szczepan Skorupski

GEZ / 6

KARTA ADRESOWA ZABYTKU NIERUCHOMEGO

1. Nazwa:

Budynek mieszkalny nr 34

2. Czas powstania:

1 poł. XIX w.

3. Miejscowość:

Samsonów

8. Fotografia z opisem wskazującym orientację albo mapa z zaznaczonym stanowiskiem archeologicznym



4. Adres:

Samsonów 34,
działka nr 1237,
obręb: Samsonów

5. Przynależność administracyjna:

województwo: **Świętokrzyskie**
Powiat: **Kielce**
Gmina: **Zagnańsk**

6. Formy ochrony:

wpis do rejestru zabytków
nr 1015 z dn. 04.05.1987 r.
L. dz. KI. II – 5340/1015/87
A.471 z 18.02.2010 r.

7. Opracowanie karty adresowej
(autor, data i podpis):

dn. 12.12.2017 r.
Elżbieta Pytel


WÓJT GMINY

Seczeban Skorupski
Seczeban Skorupski

GEZ / 7	KARTA ADRESOWA ZABYTKU NIERUCHOMEGO		3. <u>Miejscowość:</u> Samsonów
1. <u>Nazwa:</u> Budynek mieszkalny nr 37 – dom zawiadowcy huty		2. <u>Czas powstania:</u> 1818 rok	4. <u>Adres:</u> Samsonów 37, działka nr 1406/3, obręb: Samsonów
8. <u>Fotografia z opisem wskazującym orientację albo mapa z zaznaczonym stanowiskiem archeologicznym</u> 			5. <u>Przynależność administracyjna:</u> województwo: Świętokrzyskie Powiat: Kielce Gmina: Zagnańsk
			6. <u>Formy ochrony:</u> wpis do rejestru zabytków nr 1017 z dn. 04.05.1987 r. L. dz. KI. II – 5340/1017/87 A.472 z 18.02.2010 r.
			7. <u>Opracowanie karty adresowej (autor, data i podpis):</u> dn. 12.12.2017 r. Elżbieta Pytel

WÓJT GMINY

Szczepan Skorupski

GEZ / 8	KARTA ADRESOWA ZABYTKU NIERUCHOMEGO		3. <u>Miejscowość:</u>
1. <u>Nazwa:</u> Kapliczka przydrożna Św. Jana Nepomucena		2. <u>Czas powstania:</u> 2 połowa XVIII w.	Samsonów – Ciągłe
8. <u>Fotografia z opisem wskazującym orientację albo mapa z zaznaczonym stanowiskiem archeologicznym</u> 			4. <u>Adres:</u> Samsonów – Ciągłe 8A, działka nr 900/1, obręb: Samsonów,
			5. <u>Przynależność administracyjna:</u> Województwo: Świętokrzyskie Powiat: Kielce Gmina: Zagnańsk
			6. <u>Formy ochrony:</u> wpis do rejestru zabytków: nr rej. 1010 z 29.01.1987 r. L. dz. Kl. II – 5340/1010/87 A. 473 z dnia 08.02.2010 r.
			7. <u>Opracowanie karty adresowej (autor, data i podpis):</u> dn. 12.12.2017r. Elżbieta Pytel

WÓJT GMINY

Szczepan Skorupski

GEZ / 9	KARTA ADRESOWA ZABYTKU NIERUCHOMEGO		3. <u>Miejscowość:</u>
1. <u>Nazwa:</u> Ruina „Skarbczyka”.		2. <u>Czas powstania:</u> XVIII w.	Samsonów
8. <u>Fotografia z opisem wskazującym orientację albo mapa z zaznaczonym stanowiskiem archeologicznym</u>			4. <u>Adres:</u> Samsonów działka nr 1406/3, obręb: Samsonów,
			5. <u>Przynależność administracyjna:</u> Województwo: Świętokrzyskie Powiat: Kielce Gmina: Zagnańsk
			6. <u>Formy ochrony:</u> Wpis do rejestru zabytków: nr rej. 1014 z 04.05.1987 r. L. dz. Kl. II – 5340/1014/87 A. 474 z dnia 18.02.2010 r.
			7. <u>Opracowanie karty adresowej (autor, data i podpis):</u> dn. 12.12.2017r. Elżbieta Pytel

WÓJT GMINY

Szczepan Skorupski
Szczepan Skorupski

GEZ / 10	KARTA ADRESOWA ZABYTKU NIERUCHOMEGO		3. <u>Miejscowość:</u>
1. <u>Nazwa:</u> Zespół kościoła parafialnego pw. Św. Stanisława Biskupa w Tumlinie.		2. <u>Czas powstania:</u> XVI w.	Tumlin
8. <u>Fotografia z opisem wskazującym orientację albo mapa z zaznaczonym stanowiskiem archeologicznym</u>			4. <u>Adres:</u> Tumlin – Węgle 7, działka nr 571, obręb: Tumlin,
			5. <u>Przynależność administracyjna:</u> Województwo: Świętokrzyskie Powiat: Kielce Gmina: Zagnańsk
			6. <u>Formy ochrony:</u> Wpis do rejestru zabytków: nr rej. 244 z 15.02.1967 r., oraz nr rej. 283 z 15.02.1967r. L. dz. Kl. IV a – 2/1/283/67 A. 475
			7. <u>Opracowanie karty adresowej (autor, data i podpis):</u> dn. 12.12.2017r. Elżbieta Pytel

WÓJT GMINY


Szczepan Skorupski
Szczepan Skorupski

GEZ / 10 a	KARTA ADRESOWA ZABYTKU NIERUCHOMEGO	3. <u>Miejscowość:</u> Tumlin
1. <u>Nazwa:</u> Zespół kościoła parafialnego - cmentarz przykościelny	2. <u>Czas powstania:</u> XVI w.	4. <u>Adres:</u> Tumlin – Węgle 7, działka nr 571, obręb: Tumlin,
8. <u>Fotografia z opisem wskazującym orientację albo mapa z zaznaczonym stanowiskiem archeologicznym</u> 		5. <u>Przynależność administracyjna:</u> Województwo: Świętokrzyskie Powiat: Kielce Gmina: Zagnańsk
		6. <u>Formy ochrony:</u> Wpis do rejestru zabytków: nr rej. 244 z 15.02.1967 r., oraz nr rej. 283 z 15.02.1967r. L. dz. Kl. IV a – 2/1/283/67 A. 475
		7. <u>Opracowanie karty adresowej (autor, data i podpis):</u> dn. 12.12.2017r. Elżbieta Pytel WÓJT GMINY  Szczepan Skorupski

GEZ / 10 b	KARTA ADRESOWA ZABYTKU NIERUCHOMEGO		<u>3. Miejscowość:</u>
<u>1. Nazwa:</u> Zespół kościoła parafialnego - kostnica murowana		<u>2. Czas powstania:</u> XVIII w.	Tumlin
<u>8. Fotografia z opisem wskazującym orientację albo mapa z zaznaczonym stanowiskiem archeologicznym</u>			<u>4. Adres:</u>
			Tumlin – Węgle 7, działka nr 570/6, obręb: Tumlin,
			<u>5. Przynależność administracyjna:</u> Województwo: Świętokrzyskie Powiat: Kielce Gmina: Zagnańsk
			<u>6. Formy ochrony:</u> Wpis do rejestru zabytków: nr rej. 244 z 15.02.1967 r., oraz nr rej. 283 z 15.02.1967r. L. dz. Kl. IV a – 2/1/283/67 A. 475
			<u>7. Opracowanie karty adresowej</u> (autor, data i podpis): dn. 12.12.2017r. Elżbieta Pytel

WÓJT GMINY

Szczepan Skórupski

GEZ / 10 c	KARTA ADRESOWA ZABYTKU NIERUCHOMEGO		3. <u>Miejscowość:</u>
1. <u>Nazwa:</u> Zespół kościoła parafialnego - ogrodzenie murowane z bramką		2. <u>Czas powstania:</u> Ogrodzenie z XVII w. Bramka dobudowana w 1937 roku.	Tumlin
8. <u>Fotografia z opisem wskazującym orientację albo mapa z zaznaczonym stanowiskiem archeologicznym</u>			4. <u>Adres:</u>
			Tumlin – Węgle 7, działka nr 571, obręb: Tumlin,
			5. <u>Przynależność administracyjna:</u> Województwo: Świętokrzyskie Powiat: Kielce Gmina: Zagnańsk
			6. <u>Formy ochrony:</u>
			Wpis do rejestru zabytków: nr rej. 244 z 15.02.1967 r., oraz nr rej. 283 z 15.02.1967r. L. dz. Kl. IV a – 2/1/283/67 A. 475
			7. <u>Opracowanie karty adresowej</u> (autor, data i podpis):
			dn. 12.12.2017r.
			Elżbieta Pytel

WÓJT GMINY

Szczepan Skorupski

GEZ / 10 d	KARTA ADRESOWA ZABYTKU NIERUCHOMEGO		3. <u>Miejscowość:</u>
1. <u>Nazwa:</u> Zespół kościoła parafialnego - plebania murowana		2. <u>Czas powstania:</u> XIX w. przebudowana w 1900 roku.	Tumlin
8. <u>Fotografia z opisem wskazującym orientację albo mapa z zaznaczonym stanowiskiem archeologicznym</u>			4. <u>Adres:</u>
			Tumlin – Węgle 7, działka nr 572/1, obręb: Tumlin,
			5. <u>Przynależność administracyjna:</u> Województwo: Świętokrzyskie Powiat: Kielce Gmina: Zagnańsk
			6. <u>Formy ochrony:</u> Wpis do rejestru zabytków: nr rej. 244 z 15.02.1967 r., oraz nr rej. 283 z 15.02.1967r. L. dz. Kl. IV a – 2/1/283/67 A. 475
			7. <u>Opracowanie karty adresowej</u> (autor, data i podpis): dn. 12.12.2017r. Elżbieta Pytel


WÓJT GMINY

Szczepan Skorupski

GEZ / 10 e		KARTA ADRESOWA ZABYTKU NIERUCHOMEGO		3. <u>Miejscowość:</u>	
1. <u>Nazwa:</u> Zespół kościoła parafialnego - organistówka drewniana		2. <u>Czas powstania:</u> Początek XX w.		Tumlin	
8. <u>Fotografia z opisem wskazującym orientację albo mapa z zaznaczonym stanowiskiem archeologicznym</u>				4. <u>Adres:</u>	
				Tumlin – Węgle 6, działka nr 560/7, obręb: Tumlin,	
				5. <u>Przynależność administracyjna:</u>	
				Województwo: Świętokrzyskie Powiat: Kielce Gmina: Zagnańsk	
				6. <u>Formy ochrony:</u>	
				Wpis do rejestru zabytków: nr rej. 244 z 15.02.1967 r., oraz nr rej. 283 z 15.02.1967r. L. dz. Kl. IV a – 2/1/283/67 A. 475	
				7. <u>Opracowanie karty adresowej (autor, data i podpis):</u>	
				dn. 12.12.2017r. Elżbieta Pytel	


WÓJT GMINY

Szczepan Skorupski

GEZ / 11	KARTA ADRESOWA ZABYTKU NIERUCHOMEGO	3. Miejscowość:
1. Nazwa: Cmentarz parafialny w msc. Tumlin.		Tumlin
2. Czas powstania: XIX wiek.		
8. <u>Fotografia z opisem wskazującym orientację albo mapa z zaznaczonym stanowiskiem archeologicznym</u>		4. Adres: Tumlin – Węgle, działka nr 573/1, obręb: Tumlin,
		5. Przynależność administracyjna: Województwo: Świętokrzyskie Powiat: Kielce Gmina: Zagnańsk
		6. Formy ochrony: wpis do rejestru zabytków: nr rej. 1134 z 14.05.1992 r., L. dz. PSOZ. OW.Ki.5340/652/92 A. 476
		7. Opracowanie karty adresowej (autor, data i podpis): dn. 12.12.2017r. Elżbieta Pytel

WÓJT GMINY

Szczepan Skorupski

GEZ / 12	KARTA ADRESOWA ZABYTKU NIERUCHOMEGO		3. <u>Miejscowość:</u>
1. <u>Nazwa</u> Młyn wodny murowany	2. <u>Czas powstania:</u> ok. 1850 r. (przebudowany ok. 1960r.)		Umer
8. <u>Fotografia z opisem wskazującym orientację albo mapa z zaznaczonym stanowiskiem archeologicznym</u>			4. <u>Adres:</u> Umer 3, działka nr 212, obręb Umer,
			5. <u>Przynależność administracyjna:</u> Województwo: Świętokrzyskie Powiat: Kielce Gmina: Zagnańsk
			6. <u>Formy ochrony:</u> Wpis do rejestru zabytków.
			7. <u>Opracowanie karty (autor, data i podpis):</u> dn. 12.12.2017 r. Elżbieta Pytel

WÓJT GMINY

Szczepan Skorupski

GEZ / 13	KARTA ADRESOWA ZABYTKU NIERUCHOMEGO		3. <u>Miejscowość:</u> Zabłocie
1. <u>Nazwa</u> Kapliczka Św. Jana Nepomucena.		2. <u>Czas powstania:</u> ok. 1850 r.	4. <u>Adres:</u> Zabłocie 5; działka nr 339, obręb Kajetanów,
8. <u>Fotografia z opisem wskazującym orientację albo mapa z zaznaczonym stanowiskiem archeologicznym</u> 			5. <u>Przynależność administracyjna:</u> Województwo: Świętokrzyskie Powiat: Kielce Gmina: Zagnańsk
			6. <u>Formy ochrony:</u> Wpis do rejestru zabytków.
			7. <u>Opracowanie karty (autor, data i podpis):</u> dn. 12.12.2017 r. Elżbieta Pytel

WÓJT GMINY

Szczepan Skorupski

GEZ / 14

KARTA ADRESOWA ZABYTKU NIERUCHOMEGO

3. Miejscowość:

Zachemie

1. Nazwa:

Zespół kościoła parafialnego pw. Św. Rozalii i Marcina w miejscowości Zagnańsk.

- 1) Kościół parafialny.
- 2) Dzwonnica przy kościele parafialnym.

2. Czas powstania:

Lata 1664 – 1676
1900 rok



4. Adres:

Zachemie,
ul. Św. Jana Pawła II 14,
działka nr 546,
obręb: Zachemie,

5. Przynależność administracyjna:

Województwo: **Świętokrzyskie**
Powiat: **Kielce**
Gmina: **Zagnańsk**

6. Formy ochrony:

wpis do rejestru zabytków:
nr rej. 361 z dn. 08.01.1957r.
oraz 740 z dn. 09.04.1972 r.
L. dz. KI.Vb-680/740/72
A. 477/1-2

7. Opracowanie karty adresowej
(autor, data i podpis):

dn. 12.12.2017r.
Elżbieta Pytel

WÓJT GMINY

Szczepan Skorupski
Szczepan Skorupski

GEZ / 14 a	KARTA ADRESOWA ZABYTKU NIERUCHOMEGO		3. Miejscowość:		
1. Nazwa: Dzwonnica przy kościele parafialnym pw. Św. Rozalii i Marcina w miejscowości Zagnańsk		2. Czas powstania: 1900 rok	Zachelmie		
			4. Adres: Zachelmie 149, ul. Św. Jana Pawła II 14, działka nr 546, obręb: Zachelmie,		
			5. Przynależność administracyjna: Województwo: Świętokrzyskie Powiat: Kielce Gmina: Zagnańsk		
			6. Formy ochrony: wpis do rejestru zabytków: nr rej. 1013 z dn. 04.05.1987r. L. dz. KI. II – 5340/1013/87 A. 477/1-2		
			7. Opracowanie karty adresowej (autor, data i podpis): dn. 12.12.2017r. Elżbieta Pytel		

WÓJT GMINY

Elżbieta Pytel
Szczepan Skorupski

GEZ / 15		KARTA ADRESOWA ZABYTKU NIERUCHOMEGO		3. <u>Miejscowość:</u>	
1. <u>Nazwa</u> Organistówka		2. <u>Czas powstania:</u> 1941 r.		Zachelmie	
8. <u>Fotografia z opisem wskazującym orientację albo mapa z zaznaczonym stanowiskiem archeologicznym</u>				4. <u>Adres:</u> Zachelmie, ul. Św. Jana Pawła II 12, działka nr 547/3, obręb Zachelmie,	
				5. <u>Przynależność administracyjna:</u> Województwo: Świętokrzyskie Powiat: Kielce Gmina: Zagnańsk	
				6. <u>Formy ochrony:</u> Wpis do rejestru zabytków.	
				7. <u>Opracowanie karty (autor, data i podpis):</u> dn. 12.12.2017 r. Elżbieta Pytel	

WÓJT GMINY

Szczepan Skorupski
Szczepan Skorupski

GEZ / 16	KARTA ADRESOWA ZABYTKU NIERUCHOMEGO		3. <u>Miejscowość:</u>
1. <u>Nazwa:</u> Cmentarz parafialny w miejscowości Zagnańsk.		2. <u>Czas powstania:</u> 2 poł. XIX w.	Zagnańsk
			4. <u>Adres:</u> Zachelmie, ul. Spokojna działka nr 356, 348, 325 obręb: Zagnańsk,
			5. <u>Przynależność administracyjna:</u> Województwo: Świętokrzyskie Powiat: Kielce Gmina: Zagnańsk
			6. <u>Formy ochrony:</u> wpis do rejestru zabytków: nr rej. 1150 z dn. 25.06.1992 r. L. dz. PSOZ.OW.Ki.5340/910/92 A. 478
			7. <u>Opracowanie karty adresowej (autor, data i podpis):</u> dn. 12.12.2017r. Elżbieta Pytel


WÓJT GMINY

Szczepan Skórupski

GEZ / 17	KARTA ADRESOWA ZABYTKU NIERUCHOMEGO		3. <u>Miejscowość:</u>
1. <u>Nazwa</u> Dróżniczówka	2. <u>Czas powstania:</u> 1934 r.	Zagnańsk	
8. <u>Fotografia z opisem wskazującym orientację albo mapa z zaznaczonym stanowiskiem archeologicznym</u> 			4. <u>Adres:</u> Zagnańsk, ul. Spacerowa 1; działka nr 477/1 obręb Zagnańsk,
			5. <u>Przynależność administracyjna:</u> Województwo: Świętokrzyskie Powiat: Kielce Gmina: Zagnańsk
			6. <u>Formy ochrony:</u> Wpis do rejestru zabytków.
			7. <u>Opracowanie karty (autor, data i podpis):</u> dn. 12.12.2017 r. Elżbieta Pytel

WÓJT GMINY

Szczepan Skorupski

GEZ / 18	KARTA ADRESOWA ZABYTKU NIERUCHOMEGO		3. <u>Miejscowość:</u> Zagnańsk
1. <u>Nazwa</u> Leśniczówka Borek		2. <u>Czas powstania:</u> 1938 r. – arch. Bolesław Wolski	4. <u>Adres:</u> Zagnańsk, ul. Borek 11; działka nr 403/4, obręb Zagnańsk,
8. <u>Fotografia z opisem wskazującym orientację albo mapa z zaznaczonym stanowiskiem archeologicznym</u> 			5. <u>Przynależność administracyjna:</u> Województwo: Świętokrzyskie Powiat: Kielce Gmina: Zagnańsk
			6. <u>Formy ochrony:</u> Wpis do rejestru zabytków.
			7. <u>Opracowanie karty (autor, data i podpis):</u> dn. 12.12.2017 r. Elżbieta Pytel

WÓJT GMINY

Szczepan Skorupski

GEZ / 19	KARTA ADRESOWA ZABYTKU NIERUCHOMEGO		3. <u>Miejscowość:</u> Zagnańsk
1. <u>Nazwa</u> Gajówka		2. <u>Czas powstania:</u> 1920 r.	4. <u>Adres:</u> Zagnańsk, ul. Przemysłowa 1; działka nr 375/6, obręb Jaworze,
8. <u>Fotografia z opisem wskazującym orientację albo mapa z zaznaczonym stanowiskiem archeologicznym</u> 			5. <u>Przynależność administracyjna:</u> Województwo: Świętokrzyskie Powiat: Kielce Gmina: Zagnańsk
			6. <u>Formy ochrony:</u> Wpis do rejestru zabytków.
			7. <u>Opracowanie karty (autor, data i podpis):</u> dn. 12.12.2017 r. Elżbieta Pytel

WÓJT GMINY

Szczepan Skorupski
Szczepan Skorupski

GEZ / 20	KARTA ADRESOWA ZABYTKU NIERUCHOMEGO		3. Miejsowość:
1. Nazwa Willa nr 11		2. Czas powstania: 1927 - 1930 r.	Zagnańsk
8. Fotografia z opisem wskazującym orientację albo mapa z zaznaczonym stanowiskiem archeologicznym			4. Adres: Zagnańsk; ul. Leśna 11; działka nr 433, obwód Zagnańsk,
			5. Przynależność administracyjna: Województwo: Świętokrzyskie Powiat: Kielce Gmina: Zagnańsk
			6. Formy ochrony: Wpis do rejestru zabytków.
			7. Opracowanie karty (autor, data i podpis): dn. 12.12.2017 r. Elżbieta Pytel

WÓJT GMINY

Szczepan Skorupski
Szczepan Skorupski

GEZ / 21	KARTA ADRESOWA ZABYTKU NIERUCHOMEGO		<u>3. Miejscowość:</u> <p style="text-align: center;">Zagnańsk</p>
<u>1. Nazwa</u> Willa nr 12		<u>2. Czas powstania:</u> 1927 – 1930 r.	<u>4. Adres:</u> Zagnańsk; ul. Leśna 12; działka nr 412, obręb Zagnańsk,
<u>8. Fotografia z opisem wskazującym orientację albo mapa z zaznaczonym stanowiskiem archeologicznym</u> 			<u>5. Przynależność administracyjna:</u> Województwo: Świętokrzyskie Powiat: Kielce Gmina: Zagnańsk
			<u>6. Formy ochrony:</u> Wpis do rejestru zabytków.
			<u>7. Opracowanie karty (autor, data i podpis):</u> dn. 12.12.2017 r. Elżbieta Pytel


WÓJT GMINY

Szczepan Skorupski


GEZ / 22	KARTA ADRESOWA ZABYTKU NIERUCHOMEGO		3. <u>Miejscowość:</u>
1. <u>Nazwa</u> Willa nr 2 „Marysienka”	2. <u>Czas powstania:</u> 1925 r. – arch. Bolesław Wolski	Zagnańsk	
8. <u>Fotografia z opisem wskazującym orientację albo mapa z zaznaczonym stanowiskiem archeologicznym</u> 			4. <u>Adres:</u> Zagnańsk; ul. Spacerowa 2; działka nr 410/15, 410/17, obręb Zagnańsk,
			5. <u>Przynależność administracyjna:</u> Województwo: Świętokrzyskie Powiat: Kielce Gmina: Zagnańsk
			6. <u>Formy ochrony:</u> Wpis do rejestru zabytków.
			7. <u>Opracowanie karty (autor, data i podpis):</u> dn. 12.12.2017 r. Elżbieta Pytel

WÓJT GMINY

Szczepan Skorupski

GEZ / 23	KARTA ADRESOWA ZABYTKU NIERUCHOMEGO		3. <u>Miejscowość:</u> Zagnańsk
1. <u>Nazwa</u> Willa nr 5		2. <u>Czas powstania:</u> 1935 rok	4. <u>Adres:</u> Zagnańsk; ul. Spacerowa 5; działka nr 446/3; 447/3 obręb Zagnańsk,
8. <u>Fotografia z opisem wskazującym orientację albo mapa z zaznaczonym stanowiskiem archeologicznym</u> 			5. <u>Przynależność administracyjna:</u> Województwo: Świętokrzyskie Powiat: Kielce Gmina: Zagnańsk
6. <u>Formy ochrony:</u> Wpis do rejestru zabytków.			7. <u>Opracowanie karty (autor, data i podpis):</u> dn. 12.12.2017 r. Elżbieta Pytel

WÓJT GMINY
Szczepan Skorupski
Szczepan Skorupski

GEZ / 24	KARTA ADRESOWA ZABYTKU NIERUCHOMEGO		3. <u>Miejscowość:</u> Zagnańsk
1. <u>Nazwa</u> Willa nr 9	2. <u>Czas powstania:</u> 1935 - 1936 r. – arch. Walenty Widawski		4. <u>Adres:</u> Zagnańsk; ul. Spacerowa 9; działka nr 449/2, obręb Zagnańsk,
8. <u>Fotografia z opisem wskazującym orientację albo mapa z zaznaczonym stanowiskiem archeologicznym</u> 			5. <u>Przynależność administracyjna:</u> Województwo: Świętokrzyskie Powiat: Kielce Gmina: Zagnańsk
			6. <u>Formy ochrony:</u> Wpis do rejestru zabytków.
			7. <u>Opracowanie karty (autor, data i podpis):</u> dn. 12.12.2017 r. Elżbieta Pytel


WÓJT GMINY

Szczepan Skorupski

GEZ / 25		KARTA ADRESOWA ZABYTKU NIERUCHOMEGO		3. Miejsowość:	
1. Nazwa		2. Czas powstania:		Zagnańsk	
Osiedle „Kolonja Tartaczna” domy nr 1 – 7		1934 - 1939 r.			
8. Fotografia z opisem wskazującym orientację albo mapa z zaznaczonym stanowiskiem archeologicznym				4. Adres:	
				Zagnańsk; ul. Słoneczna 1 -7 ; działka nr 474/4; 474/6; 474/8; 474/13; 474/11; 474/14; 474/15; 474/16 obręb Zagnańsk,	
				5. Przynależność administracyjna:	
				Województwo: Świętokrzyskie Powiat: Kielce Gmina: Zagnańsk	
				6. Formy ochrony:	
				Wpis do rejestru zabytków.	
				7. Opracowanie karty (autor, data i podpis):	
				dn. 12.12.2017 r. Elżbieta Pytel	

WÓJT GMINY

Szczepan Skorupski
Szczepan Skorupski

GEZ /26	KARTA ADRESOWA ZABYTKU NIERUCHOMEGO		3. <u>Miejscowość:</u> Zagnańsk
1. <u>Nazwa</u> Młyn Wodny		2. <u>Czas powstania:</u> 1850 r.	4. <u>Adres:</u> Zagnańsk; ul. Wrzosowa 46 ; działka nr 306/2, obręb Zagnańsk,
8. <u>Fotografia z opisem wskazującym orientację albo mapa z zaznaczonym stanowiskiem archeologicznym</u> 			5. <u>Przynależność administracyjna:</u> Województwo: Świętokrzyskie Powiat: Kielce Gmina: Zagnańsk
			6. <u>Formy ochrony:</u> Wpis do o rejestru zabytków.
			7. <u>Opracowanie karty (autor, data i podpis):</u> dn. 12.12.2017 r. Elżbieta Pytel

WÓJT GMINY

Szczepan Skorupski