

UCHWAŁA Nr 68/VII/ 2017
Rady Gminy Zagnańsk
z dnia 9 sierpnia 2017 roku

w sprawie pomników przyrody

Na podstawie art. 7 ust. 1 pkt 1 i art. 18 ust. 2 pkt 15 ustawy z dnia 8 marca 1990 r. o samorządzie gminnym (Dz. U. z 2016 r. poz. 446 z późn. zm.) oraz art. 44 ust. 1, 2 i 3a ustawy z dnia 16 kwietnia 2004 r. o ochronie przyrody (Dz. U. z 2016 r., poz. 2134 z późn. zm.) po uzgodnieniu z Regionalnym Dyrektorem Ochrony Środowiska w Kielcach, Rada Gminy Zagnańsk uchwala, co następuje:

§ 1.1. Pomnik przyrody stanowi dąb szypułkowy (*Quercus robur*) „Dudek” o obwodzie pnia 506 cm (mierzonym na wysokości 130 cm od podłoża) i wysokości ok. 20 m, uznany za pomnik przyrody Rozporządzeniem Wojewody Kieleckiego Nr 17/94 z dnia 30.12.1994 r., rosnący na działce prywatnej, oznaczonej numerem ewidencyjnym 2308/2, położonej w obrębie geodezyjnym Samsonów, gm. Zagnańsk, współrzędne geograficzne N 50° 58' 56. 44"; E 20° 36' 39.03". Położenie pomnika przyrody, określa załącznik graficzny Nr 1 do uchwały;

2. Pomnik przyrody stanowi dąb szypułkowy (*Quercus robur*) „Samson” o obwodzie pnia 482 cm (mierzonym na wysokości 130 cm od podłoża) i wysokości ok. 22 m, uznany za pomnik przyrody Rozporządzeniem Wojewody Kieleckiego Nr 18/96 z dnia 30.12.1996 r., rosnący na działce będącej własnością osoby fizycznej, oznaczonej numerem ewidencyjnym 714/1, w obrębie geodezyjnym Samsonów, gm. Zagnańsk, współrzędne geograficzne N 51° 0' 2.02"; E 20° 37' 52.31". Położenie pomnika przyrody, określa załącznik graficzny Nr 2 do uchwały;

3. Pomnik przyrody stanowi dąb szypułkowy (*Quercus robur*) „Antek” o obwodzie pnia 374 cm, (mierzonym na wysokości 130 cm od podłoża) i wysokości ok. 27 m, uznany za pomnik przyrody Rozporządzeniem Wojewody Świętokrzyskiego Nr 205/2001 z dnia 29.05.2001 r., rosnący na działce prywatnej, oznaczonej numerem ewidencyjnym 154, położonej w obrębie geodezyjnym Belno, gm. Zagnańsk, współrzędne geograficzne N 50° 59' 21. 36"; E 20° 43' 51.6". Położenie pomnika przyrody, określa załącznik graficzny Nr 3 do uchwały.

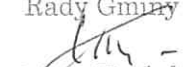
§ 2.1. Szczególnym celem ochrony pomników przyrody, jest zachowanie ich wartości przyrodniczych.

2. W stosunku do pomników przyrody, zakazuje się:

- a) niszczenia, uszkodzenia lub przekształcania obiektu,
- b) uszkodzenia i zanieczyszczenia gleby,
- c) zmiany sposobu użytkowania ziemi,
- d) umieszczania tablic reklamowych.

3. W stosunku do pomników przyrody, o których mowa w § 1, w ramach czynnej ochrony, ustala się:
- a) obowiązek stałego monitorowania i utrzymywania stanu właściwego, wykonywanie zabiegów pielęgnacyjnych i zabezpieczających oraz realizacji celów ochrony;
 - b) obowiązek stałego monitorowania oznakowania i uzupełnianie jego braków;
4. Zadania, o których mowa w ust. 3 należą do obowiązków sprawującego nadzór nad pomnikami przyrody.
5. Nadzór nad pomnikami przyrody o których mowa w § 1 sprawuje Wójt Gminy Zagnańsk.
- § 3. Wykonanie uchwały powierza się Wójtowi Gminy Zagnańsk.

§ 4. Uchwała wchodzi w życie po upływie 14 dni od ogłoszenia w Dzienniku Urzędowym Województwa Świętokrzyskiego¹⁾.

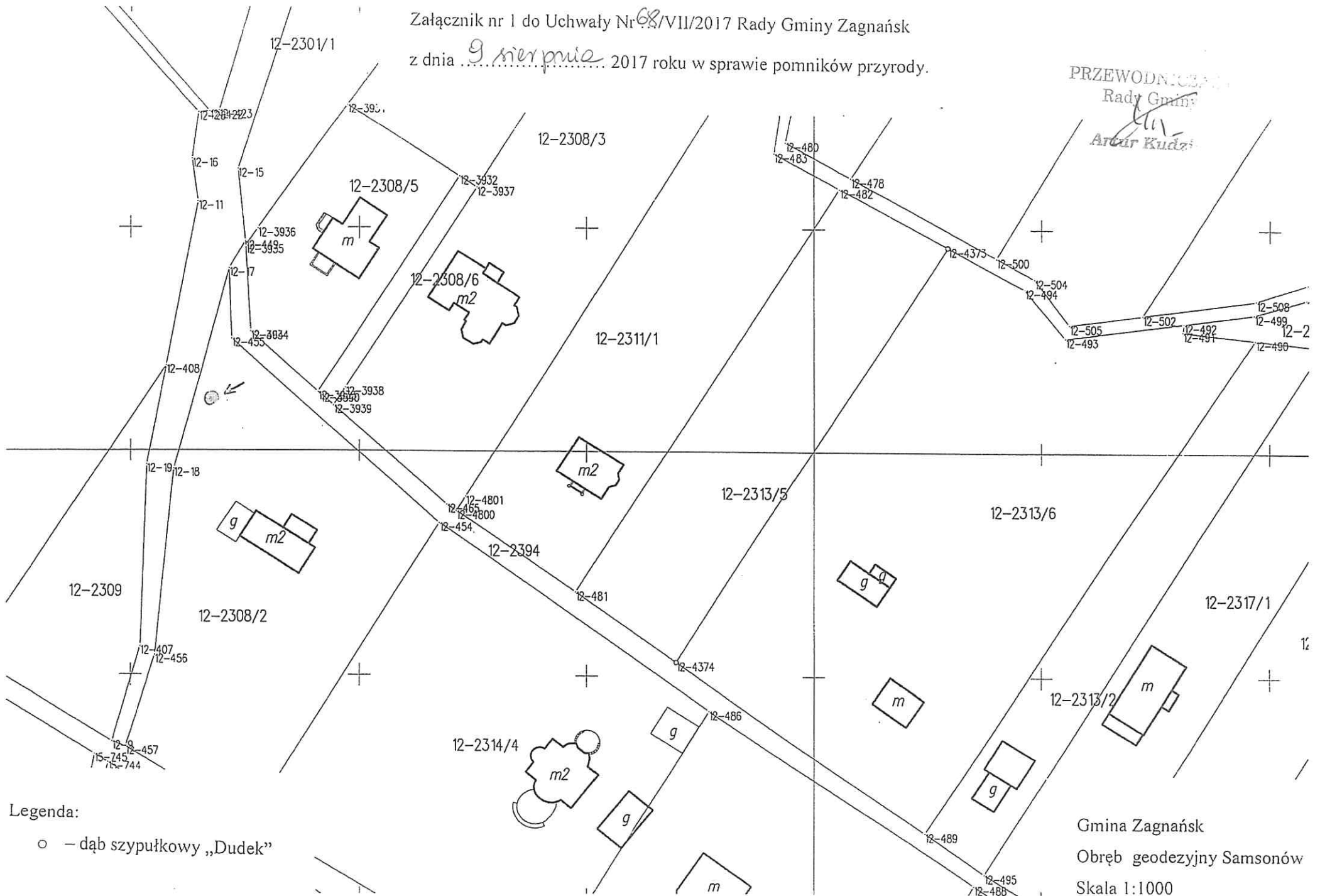
PRZEWODNICZĄCY
Rady Gminy

Artur Kudzia

¹⁾ Niniejsza uchwała w § 1:

- ust. 1 była poprzedzona Rozporządzeniem Wojewody Kieleckiego Nr 17/94 z dnia 30.12.1994 r, które na podstawie art. 35 ust. 1 ustawy z dnia 23 stycznia 2009 r. o zmianie niektórych ustaw w związku ze zmianami w organizacji i podziale zadań administracji publicznej w województwie (Dz. U. Nr 92, poz. 753, z późn. zm.), uchyla się z dniem wejścia w życie niniejszej uchwały z tym, że tylko w części § 1. ust. 14;
- ust. 2 była poprzedzona Rozporządzeniem Wojewody Kieleckiego Nr 18/96 z dnia 30.12.1996 r., które na podstawie art. 35 ust. 1 ustawy z dnia 23 stycznia 2009 r. o zmianie niektórych ustaw w związku ze zmianami w organizacji i podziale zadań administracji publicznej w województwie (Dz. U. Nr 92, poz. 753, z późn. zm.), uchyla się z dniem wejścia w życie niniejszej uchwały z tym, że tylko w części § 1. ust. 13
- ust. 3 była poprzedzona Rozporządzeniem Wojewody Świętokrzyskiego Nr 205/2001 z dnia 29.05.2001 r., które na podstawie art. 35 ust. 1 ustawy z dnia 23 stycznia 2009 r. o zmianie niektórych ustaw w związku ze zmianami w organizacji i podziale zadań administracji publicznej w województwie (Dz. U. Nr 92, poz. 753, z późn. zm.), uchyla się z dniem wejścia w życie niniejszej uchwały z tym, że tylko w części § 1. ust. 2.

Załącznik nr 1 do Uchwały Nr 68/VII/2017 Rady Gminy Zagnańsk
z dnia 9 sierpnia 2017 roku w sprawie pomników przyrody.

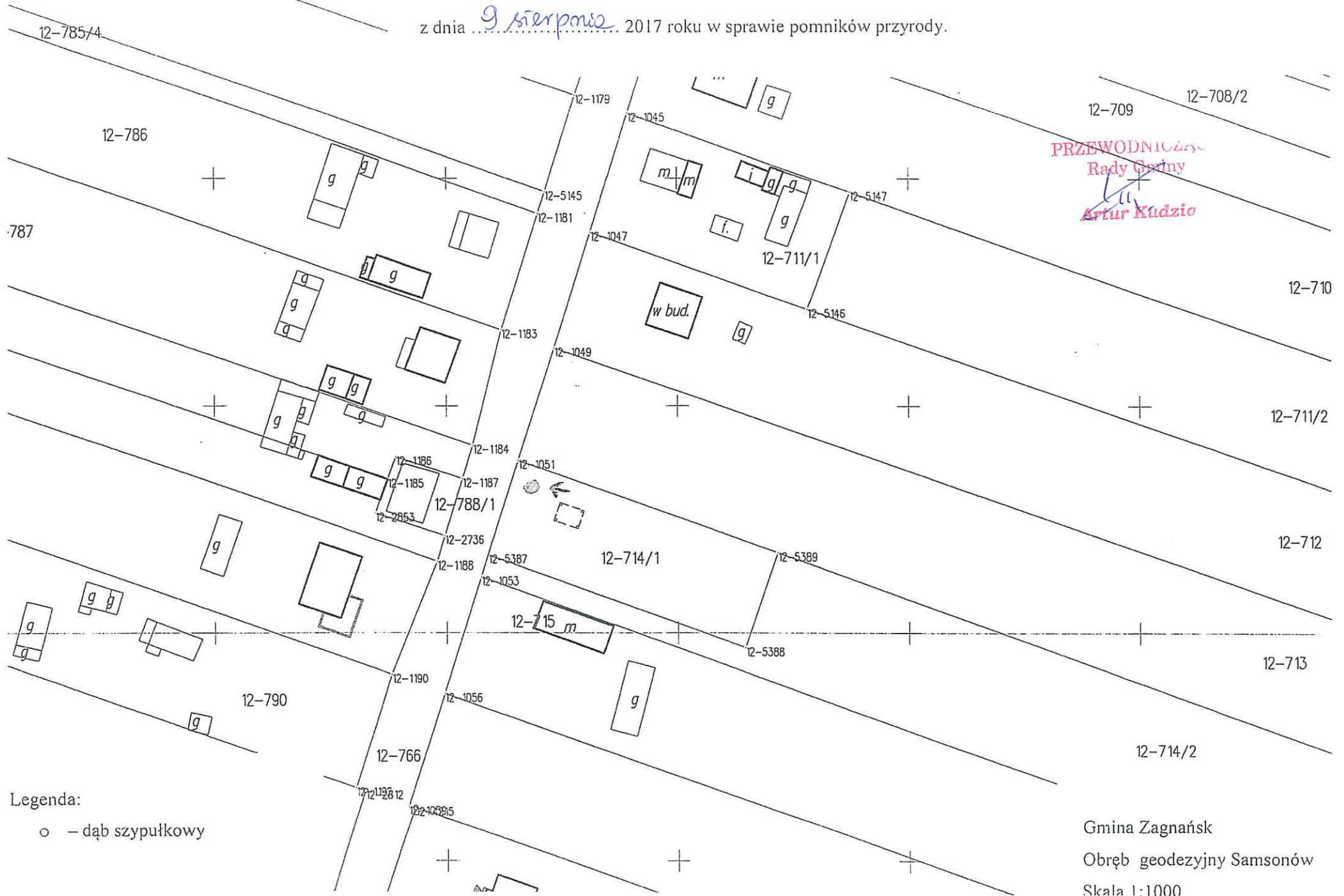
PRZEWODNICZĄCY
Rady Gminy
[Signature]
Archie Kudzus



Legenda:
○ – dąb szypułkowy „Dudek”

Gmina Zagnańsk
Obręb geodezyjny Samsonów
Skala 1:1000

Załącznik nr 2 do Uchwały Nr 68/VIII/2017 Rady Gminy Żagnańsk
z dnia 9 sierpnia 2017 roku w sprawie pomników przyrody.

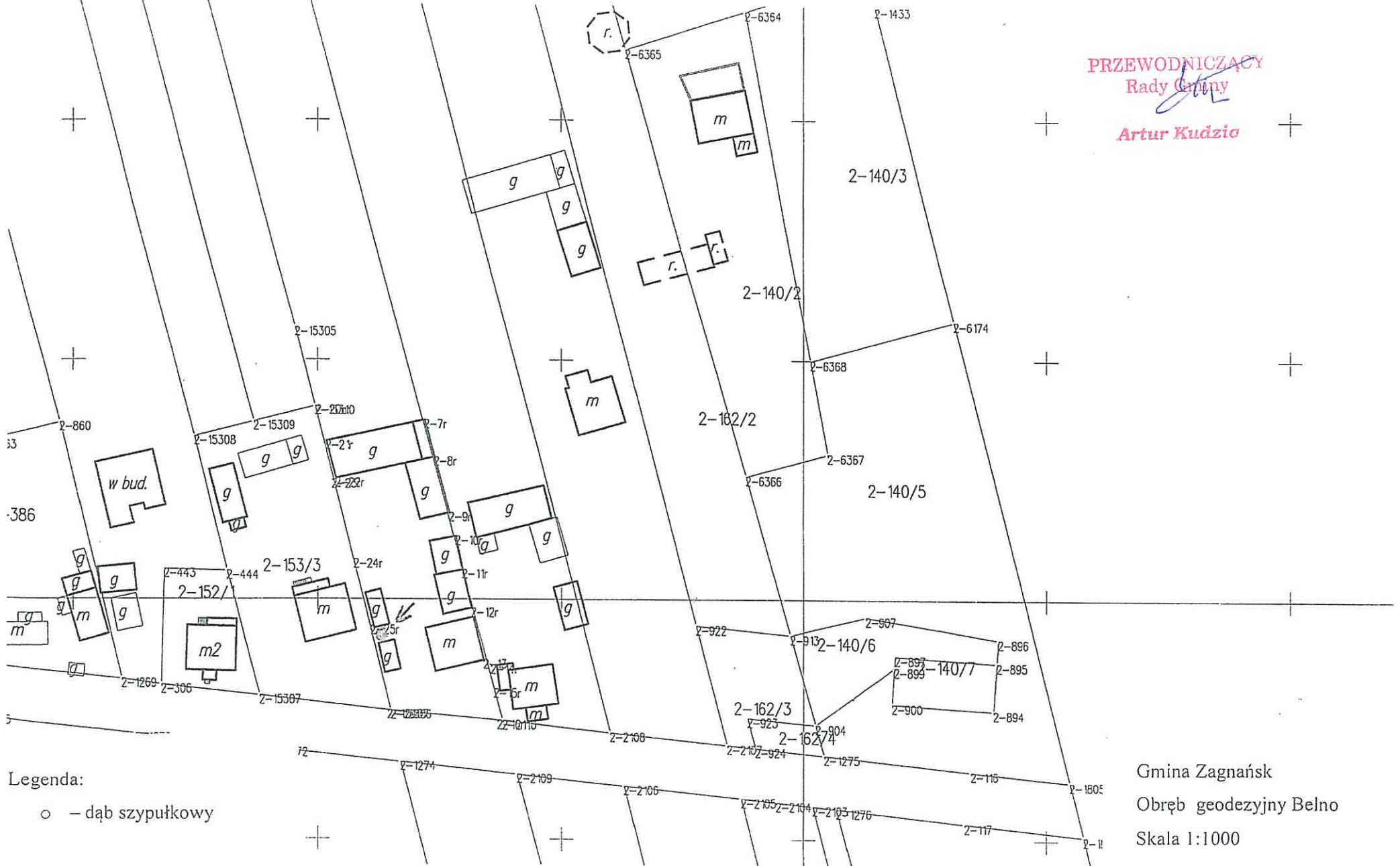


PRZEWODNICZĄCY
Rady Gminy
Artur Kudzio

Legenda:
o – dąb szypułkowy

Gmina Żagnańsk
Obręb geodezyjny Samsonów
Skala 1:1000

Załącznik nr 3 do Uchwały Nr 68/VII/2017 Rady Gminy Zagnańsk
z dnia 9 sierpnia 2017 roku w sprawie pomników przyrody.



PRZEWODNICZĄCY
Rady Gminy
Artur Kudzia
Artur Kudzia

Legenda:
○ - dąb szypułkowy

Gmina Zagnańsk
Obręb geodezyjny Belno
Skala 1:1000