
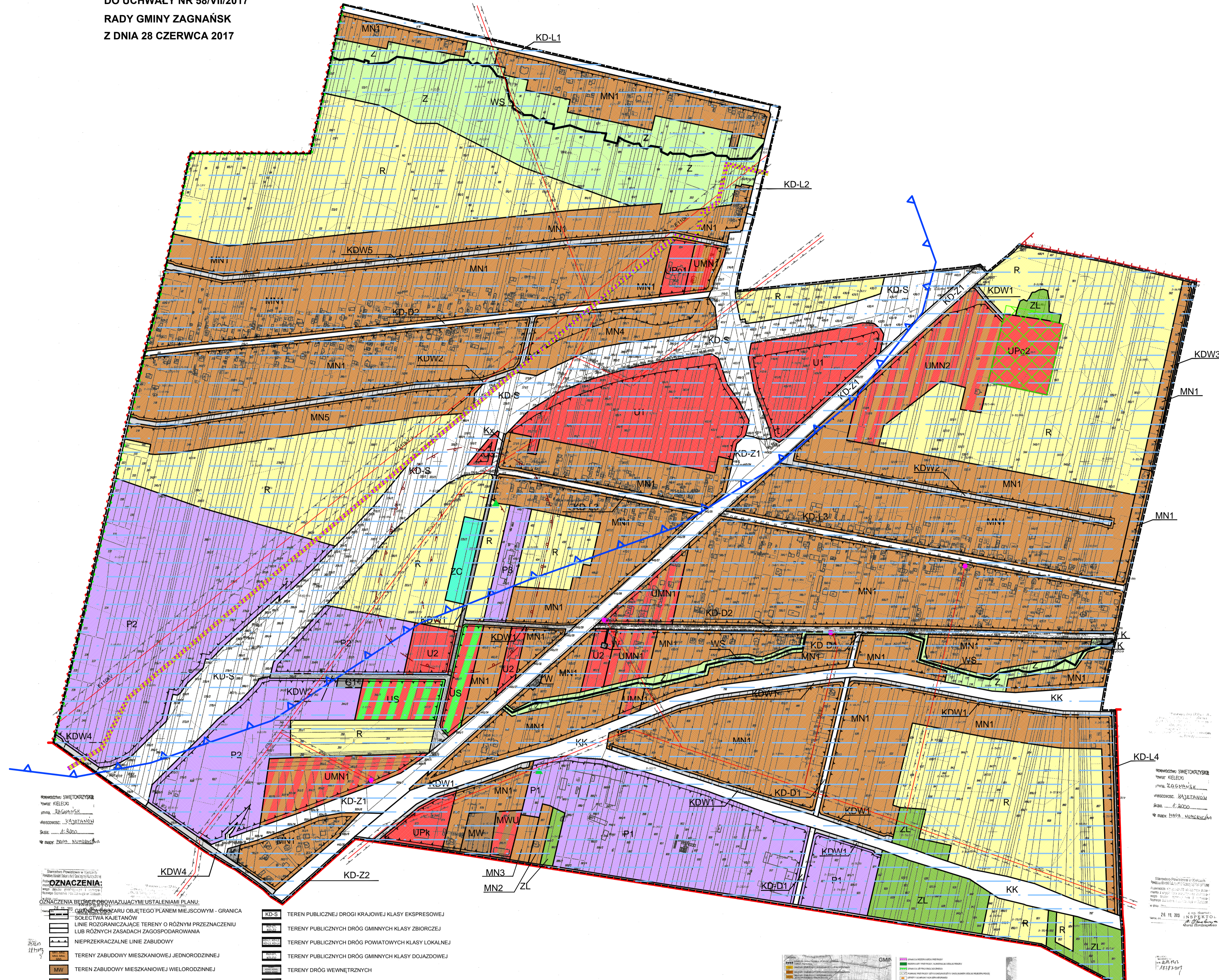


MIEJSCOWY PLAN ZAGOSPODAROWANIA PRZESTRZENNEGO SOŁECTWA KAJETANÓW NA TERENIE GMINY ZAGNAŃSK PRZEZNACZENIE I ZASADY ZAGOSPODAROWANIA TERENU



ZAŁĄCZNIK NR 1
DO UCHWAŁY NR 58/VII/2017
RADY GMINY ZAGNAŃSK
Z DNIA 28 CZERWCA 2017

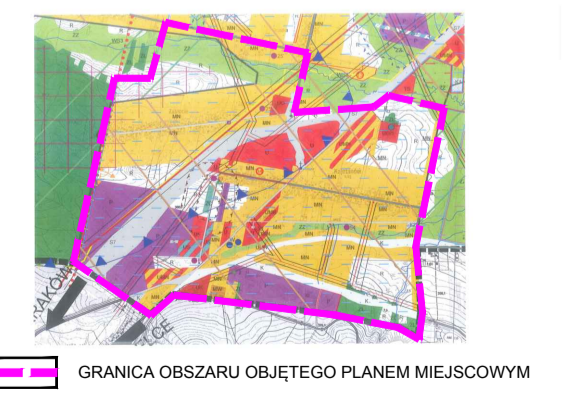


Wskazanie SIECIOWYCH
TYTUŁ KRAJOWY
ANNA - 38.507.01.01
ANNOVICZ - 38.507.01.02
SKALA 1:3000
W skali 1:3000

- OZNACZENIA:**
- GRANICA OBSZARU OBJĘTEGO PLANEM MIEJSCOWYM - GRANICA SOŁECTWA KAJETANÓW
 - LINIE ROZGRANICZAJĄCE TERENY O RÓŻNYM PRZEZNACZENIU LUB RÓŻNYCH ZASADACH ZAGOSPODAROWANIA
 - NIEMOŻLIWE LINIE ZABUDOWY
 - TERENY ZABUDOWY MIESZKANIOWEJ JEDNORODZINNEJ
 - TERENY ZABUDOWY MIESZKANIOWEJ WIELORODZINNEJ
 - TERENY ZABUDOWY MIESZKANIOWEJ WIELORODZINNEJ I USŁUG
 - TERENY USŁUG I ZABUDOWY MIESZKANIOWEJ JEDNORODZINNEJ
 - TERENY USŁUG
 - TERENY KULTU RELIGIJNEGO
 - TERENY USŁUG PUBLICZNYCH OŚWIATY
 - TERENY SPORTU I REKREACJI
 - TERENY PRZEMYSŁU, SKŁADÓW I MAGAZYNÓW
 - TERENY PRZEPŁYWU CIĘKÓW
 - TERENY UJEĆ WÓD PODZIEMNYCH
 - TERENY STACJI REDUKCYJNEJ GAZU WYSOKIEGO CIŚNIENIA
 - TERENY ROLNICZE
 - TERENY LASÓW
 - TERENY ZALESIEN
 - TERENY ZIELENI LĘGOWEJ
 - TERENY ISTNIĄCEGO COMMENTARZA WRAZ ZE STREFAMI
 - TERENY WÓD POWIERZCHNIOWYCH ŚRÓDLĄDOWYCH PŁYNYCH

- OZNACZENIA INFORMACYJNE:**
- TEREN PUBLICZNEJ DRÓGI KRAJOWEJ KLASY EKSPRESOWEJ
 - TERENY PUBLICZNYCH DRÓG GMINNYCH KLASY ZBIRCZECZEJ
 - TERENY PUBLICZNYCH DRÓG POWIATOWYCH KLASY LOKALNEJ
 - TERENY PUBLICZNYCH DRÓG GMINNYCH KLASY DOJAZDOWEJ
 - TERENY DRÓG WEWNĘTRZNYCH
 - TEREN CIĄGU PIESZO JEZDNIOWEGO
 - TEREN KOLEI
 - LINIA ENERGETYCZNA WYSOKIEGO NAPIĘCIA 110kV
 - GAZOCIĄG WYSOKIEGO CIŚNIENIA DN 300 PN 6,3 MPa WRAZ ZE STREFĄ KONTROLOWANĄ
 - GRANICA GMINY ZAGNAŃSK
 - LINIE ENERGETYCZNE ŚRÓDNIEGO NAPIĘCIA 15kV WRAZ ZE STREFAMI TECHNICZNYMI
 - STREFY TECHNICZNE OD LINI WYSOKIEGO NAPIĘCIA 110kV
 - STACJE TRANSFORMATOROWE
 - STACJE BAZOWE TELEFONII KOMÓRKOWEJ
 - GRANICA PODKIELECKIEGO OBSZARU CHRONIONEGO KRAJOBRAZU (POCHK)
 - OBSZAR STREFY KRAJOBRAZOWEJ 'C' W PÓCHK
 - GRANICA STREFY KRAJOBRAZOWEJ 'A' W PÓCHK
 - GRANICA ŚLĄCZEDNIOWSKO-OBLEGORSKIEGO OBSZARU CHRONIONEGO KRAJOBRAZU
 - POMNIK PRZYRODY - NUMER REJESTRU RODZ 253
 - GRANICA GŁÓWNEGO ZBIORNIKA WÓD PODZIEMNYCH GZWP NR 414 ZAGNAŃSK
 - KRZYŻE I KAPLICZKI PRZYRODNE

WYRYS ZE STUDIUM UWARUNKÓW I KIERUNKÓW
ZAGOSPODAROWANIA PRZESTRZENNEGO GMINY ZAGNAŃSK
skala 1:10 000



- LEGENDA:**
- TERENY ROLNICZE
 - TERENY LASÓW
 - TERENY ZALESIEN
 - TERENY ZIELENI LĘGOWEJ
 - TERENY ISTNIĄCEGO COMMENTARZA WRAZ ZE STREFAMI
 - TERENY WÓD POWIERZCHNIOWYCH ŚRÓDLĄDOWYCH PŁYNYCH
 - TERENY ZABUDOWY MIESZKANIOWEJ JEDNORODZINNEJ
 - TERENY ZABUDOWY MIESZKANIOWEJ WIELORODZINNEJ
 - TERENY ZABUDOWY MIESZKANIOWEJ WIELORODZINNEJ I USŁUG
 - TERENY USŁUG I ZABUDOWY MIESZKANIOWEJ JEDNORODZINNEJ
 - TERENY USŁUG
 - TERENY KULTU RELIGIJNEGO
 - TERENY USŁUG PUBLICZNYCH OŚWIATY
 - TERENY SPORTU I REKREACJI
 - TERENY PRZEMYSŁU, SKŁADÓW I MAGAZYNÓW
 - TERENY PRZEPŁYWU CIĘKÓW
 - TERENY UJEĆ WÓD PODZIEMNYCH
 - TERENY STACJI REDUKCYJNEJ GAZU WYSOKIEGO CIŚNIENIA
 - TEREN PUBLICZNEJ DRÓGI KRAJOWEJ KLASY EKSPRESOWEJ
 - TERENY PUBLICZNYCH DRÓG GMINNYCH KLASY ZBIRCZECZEJ
 - TERENY PUBLICZNYCH DRÓG POWIATOWYCH KLASY LOKALNEJ
 - TERENY PUBLICZNYCH DRÓG GMINNYCH KLASY DOJAZDOWEJ
 - TERENY DRÓG WEWNĘTRZNYCH
 - TEREN CIĄGU PIESZO JEZDNIOWEGO
 - TEREN KOLEI
 - LINIA ENERGETYCZNA WYSOKIEGO NAPIĘCIA 110kV
 - GAZOCIĄG WYSOKIEGO CIŚNIENIA DN 300 PN 6,3 MPa WRAZ ZE STREFĄ KONTROLOWANĄ
 - GRANICA GMINY ZAGNAŃSK
 - LINIE ENERGETYCZNE ŚRÓDNIEGO NAPIĘCIA 15kV WRAZ ZE STREFAMI TECHNICZNYMI
 - STREFY TECHNICZNE OD LINI WYSOKIEGO NAPIĘCIA 110kV
 - STACJE TRANSFORMATOROWE
 - STACJE BAZOWE TELEFONII KOMÓRKOWEJ
 - GRANICA PODKIELECKIEGO OBSZARU CHRONIONEGO KRAJOBRAZU (POCHK)
 - OBSZAR STREFY KRAJOBRAZOWEJ 'C' W PÓCHK
 - GRANICA STREFY KRAJOBRAZOWEJ 'A' W PÓCHK
 - GRANICA ŚLĄCZEDNIOWSKO-OBLEGORSKIEGO OBSZARU CHRONIONEGO KRAJOBRAZU
 - POMNIK PRZYRODY - NUMER REJESTRU RODZ 253
 - GRANICA GŁÓWNEGO ZBIORNIKA WÓD PODZIEMNYCH GZWP NR 414 ZAGNAŃSK
 - KRZYŻE I KAPLICZKI PRZYRODNE

SKALA 1:2000

MASTERPLAN Rafał KOZIEŁ
JAWORNA ZAGOSPODAROWANIE I ZASADY PRZEZNACZENIA
MIEJSCOWY PLAN ZAGOSPODAROWANIA
PRZESTRZENNEGO SOŁECTWA KAJETANÓW NA TERENIE
GMINY ZAGNAŃSK
KIEROWNIK ZESPOŁU I GENERALNY PROJEKTANT:
mgr Rafał KOZIEŁ, uprawniony urbanista na podstawie art.5 pkt 3 ustawy
z dnia 27 marca 2003r. o planowaniu i zagospodarowaniu przestrzennym
(Dz.U. z 2016r. poz. 778 ze zm.)
ZESPOŁ PROJEKTOWY:
Michał SIEDEL
Hubert KOZIEŁ