

**Zarządzenie Nr 118/2014**  
**Wójta Gminy Zagnańsk**  
**z dnia 23 lipca 2014 roku**

**w sprawie ustalenia ceny wywoławczej nieruchomości niezabudowanych położonych w obrębie geodezyjnym Umer, gmina Zagnańsk oznaczonych numerami ewidencyjnymi \* o pow. 0,0300 ha, \* i \* o łącznej pow. 0,1577 ha, \* i \* o łącznej pow. 0,1655 ha przeznaczonych do sprzedaży.**

Na podstawie art. 67 ust. 1 i 2 pkt 1 ustawy z dnia 21 sierpnia 1997 roku o gospodarce nieruchomościami (t.j. Dz. U. z 2014 r. poz. 518 ze zm. Dz. U. z 2014 r. poz. 659, poz. 805), zarządzam co następuje:

**§ 1.1.** Ustalam cenę wywoławczą nieruchomości niezabudowanych położonych w obrębie geodezyjnym Umer, gm. Zagnańsk, przeznaczonych do sprzedaży w następującej wysokości:

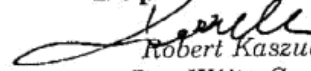
- 1) dla działki nr \* o powierzchni 0,0300 ha w wysokości 22 356,48 zł brutto,
- 2) dla działki nr \* zbywanej łącznie z działką \* o powierzchni ogólnej 0,1577 ha w wysokości 99 009,32 zł brutto,
- 3) dla działki nr \* zbywanej łącznie z działką \* o powierzchni ogólnej 0,1655 ha w wysokości 111 939,00 zł brutto.

**2.** Ceny określone w punkcie 1 zostały ustalone w Załączniku Nr 1 i Nr 2 do niniejszego zarządzenia.

**§2.** Ustalam cenę w wysokości 26 077,10 zł z tytułu obciążenia służebnością gruntową, nieruchomości oznaczonych numerami ewidencyjnymi \* położonych w obrębie geodezyjnym Umer, ustanowionej na rzecz każdorazowego właściciela działki \*

**§ 3.** Zarządzenie wchodzi w życie z dniem podjęcia.

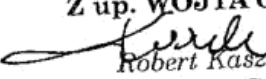
Z up. WÓJTA GMINY

  
Robert Kaszuba  
Z-ca Wójta Gminy

**Załącznik nr 1 do Zarządzenia Nr 118/2014  
Wójta Gminy Zagnańsk z dnia 23 lipca 2014 roku**

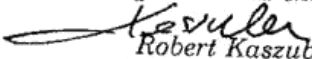
<b>Ustalenie ceny wywoławczej nieruchomości oznaczonej numerem * położonej w obrębie geodezyjnym Umer, gm. Zagnańsk</b>						
<b>Nr działki</b>	<b>Powierzchnia działki [ha]</b>	<b>Wartość nieruchomości [zł]</b>	<b>Podwyższenie ceny [%]</b>	<b>Cena nieruchomości po podwyższeniu</b>	<b>Podatek VAT [%]</b>	<b>Cena wywoławcza nieruchomości [zł]</b>
*	0,0300	12 800,00	42	18 176,00	23	22 356,48

<b>Ustalenie ceny wywoławczej nieruchomości oznaczonej numerami * geodezyjnym Umer, gm. Zagnańsk</b>								
<b>Nr działki</b>	<b>Powierzchnia działki [ha]</b>	<b>Wartość nieruchomości [zł]</b>	<b>Oznaczenie w m.p.z.p.</b>	<b>Powierzchnia w rozbiciu na przeznaczenie zgodne z m.p.z.p. [ha]</b>	<b>Wartość nieruchomości w rozbiciu na przeznaczenie zgodne z m.p.z.p.</b>	<b>Podatek VAT [%]</b>	<b>Cena nieruchomości w rozbiciu na przeznaczenie zgodne z m.p.z.p. [zł]</b>	<b>Cena wywoławcza nieruchomości [zł]</b>
*	0,1038	63 100,00	ZZ	0,1038	63 100,00	zw.	63 100,00	99 009,32
	0,0539	32 700,00	MN1	0,0230	13 953,54	23	17 162,86	
			ZZ	0,0309	18 746,46	zw.	18 746,46	

Z up. WÓJTA GMINY  
  
Robert Kaszuba  
Z-ca Wójta Gminy

**Załącznik nr 2 do Zarządzenia Nr 118/2014  
Wójta Gminy Zagnańsk z dnia 23 lipca 2014 roku**

<b>Ustalenie ceny wywoławczej nieruchomości oznaczonej numerem * i * położonej w obrębie geodezyjnym Umer, gm. Zagnańsk</b>					
<b>Nr działki</b>	<b>Powierzchnia działki [ha]</b>	<b>Wartość nieruchomości [zł]</b>	<b>Podatek VAT [%]</b>	<b>Cena poszczególnych działek [zł]</b>	<b>Cena wywoławcza nieruchomości [zł]</b>
*	0,0811	49 300,00	23	60 639,00	111 939,00
*	0,0844	51 300,00	zw.	51 300,00	

Z up. WÓJTA GMINY  
  
Robert Kaszuba  
Z-ca Wójta Gminy

\* wyłączenie jawności w zakresie danych osobowych oraz ochrony prywatności osoby fizycznej na podstawie art. 5 ust. 2 ustawy z dnia 6 września 2001 r. o dostępie do informacji publicznej (tj. Dz. U. z 2016 r., poz. 1764)