

Uchwała Nr 19/VII/2017
Rady Gminy Zagnańsk
z dnia 29 marca 2017 roku

**w sprawie dostosowania sieci szkół podstawowych i gimnazjów do nowego ustroju
szkolnego**

Na podstawie art. 18 ust. 2 pkt 15 ustawy z dnia 8 marca 1990 r. o samorządzie gminnym (t.j. Dz. U. z 2016 r. poz. 446 z późn. zm.) oraz art. 210 ust. 1 ustawy z dnia 14 grudnia 2016 r. Przepisy wprowadzające ustawę – Prawo oświatowe (Dz. U. z 2017 r. poz. 60) uchwała się, co następuje:

§ 1. Ustala się:

- 1) plan sieci szkół podstawowych prowadzonych przez Gminę Zagnańsk oraz granice ich obwodów na okres od 1 września 2017 roku do dnia 31 sierpnia 2019 roku, który stanowi **załącznik 1** do niniejszej uchwały;
- 2) plan sieci prowadzonych przez Gminę Zagnańsk klas dotychczasowych publicznych gimnazjów prowadzonych w szkołach podstawowych oraz granice ich obwodów na okres od 1 września 2017 roku do dnia 31 sierpnia 2019 roku, który stanowi **załącznik 2** do niniejszej uchwały;
- 3) projekt planu sieci publicznych ośmioletnich szkół podstawowych prowadzonych przez Gminę Zagnańsk oraz granice ich obwodów od dnia 1 września 2019 roku, który stanowi **załącznik 3** do niniejszej uchwały.

§ 2. Na podstawie porozumienia międzygminnego zawartego dnia 27 stycznia 2017 roku z Gminą Miedziana Góra do obwodu Szkoły Podstawowej im. Janusza Korczaka w Tumlinie przypisuje się dzieci zamieszkałe w miejscowościach Tumlin-Wykień i Tumlin-Podgród (należących terytorialnie do Gminy Miedziana Góra).

§ 3. Publiczne Gimnazjum im. Stanisława Staszica z siedzibą w Zagnańsku wchodzące w skład Zespołu Szkoły Podstawowej nr 2, Przedszkola i Gimnazjum w Zagnańsku włącza się do Szkoły Podstawowej nr 2 im. Stanisława Staszica z siedzibą w Zagnańsku na następujących warunkach:

- 1) Szkoła Podstawowa nr 2 im. Stanisława Staszica w Zagnańsku rozpocznie działalność z dniem 1 września 2017 r.
- 2) kształcenie w klasie I Szkoły Podstawowej nr 2 im. Stanisława Staszica w Zagnańsku rozpocznie się w roku szkolnym 2017/2018.
- 3) Publiczne Gimnazjum im. Stanisława Staszica w Zagnańsku zakończy działalność z dniem 31 sierpnia 2017 r.

§ 4. Publiczne Gimnazjum im. Janusza Korczaka z siedzibą w Tumlinie wchodzące w skład Zespołu Szkoły Podstawowej, Przedszkola i Gimnazjum w Tumlinie włącza się do Szkoły Podstawowej im. Janusza Korczaka z siedzibą w Tumlinie na następujących warunkach:

- 1) Szkoła Podstawowa im. Janusza Korczaka w Tumlinie rozpocznie działalność z dniem 1 września 2017 r.
- 2) kształcenie w klasie I Szkoły Podstawowej im. Janusza Korczaka w Tumlinie rozpocznie się w roku szkolnym 2017/2018.
- 3) Publiczne Gimnazjum im. Janusza Korczaka w Tumlinie zakończy działalność z dniem 31 sierpnia 2017 r.

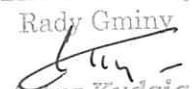
§ 5. Publiczne Gimnazjum im. Jana Pawła II z siedzibą w Samsonowie wchodzące w skład Zespołu Szkoły Podstawowej, Przedszkola i Gimnazjum im. Jana Pawła II w Samsonowie włącza się do Szkoły Podstawowej im. Jana Pawła II z siedzibą w Samsonowie na następujących warunkach:

- 1) Szkoła Podstawowa im. Jana Pawła II w Samsonowie rozpocznie działalność z dniem 1 września 2017 r.
- 2) kształcenie w klasie I Szkoły Podstawowej im. Jana Pawła II w Samsonowie rozpocznie się w roku szkolnym 2017/2018.
- 3) Publiczne Gimnazjum im. Jana Pawła II w Samsonowie zakończy działalność z dniem 31 sierpnia 2017 r.

§ 6. Traci moc Uchwała Nr 88/2012 Rady Gminy Zagnańsk z dnia 22 sierpnia 2012 roku w sprawie ustalenia planu sieci publicznych szkół podstawowych i gimnazjów prowadzonych przez Gminę Zagnańsk oraz granic ich obwodów z dniem 31 sierpnia 2017 roku.


§ 7. Wykonanie uchwały powierza się Wójtowi Gminy Zagnańsk.

§ 8. Uchwała wchodzi w życie po upływie 14 dni od dnia ogłoszenia w Dzienniku Urzędowym Województwa Świętokrzyskiego.

PRZEWODNICZĄCY
Rady Gminy

Artur Kudzia

**Plan sieci publicznych szkół podstawowych prowadzonych przez Gminę Zagnańsk oraz granice ich obwodów
na okres od dnia 1 września 2017 r. do dnia 31 sierpnia 2019 r.**

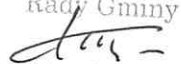
Lp.	Nazwa szkoły	Adres siedziby szkoły	Granice obwodu szkoły
1.	Szkoła Podstawowa nr 1 im. Nauczycieli Tajnego Nauczania w Zagnańsku	Chrusty 60 26-050 Zagnańsk	Chrusty, Ściegna
2.	Szkoła Podstawowa nr 2 im. Stanisława Staszica w Zagnańsku wchodząca w skład Zespołu Szkoły Podstawowej Nr 2 i Przedszkola w Zagnańsku	Zagnańsk, ul. Turystyczna 59 26-050 Zagnańsk	Bartków, Belno, Borowa Góra, Goleniawy, Jaworze, Kaniów, Lekomin, Osiedle Kaniów, Siodła, Zachełmie, Zagnańsk
3.	Szkoła Podstawowa im. Janusza Korczaka w Tumlinie wchodząca w skład Zespołu Szkoły Podstawowej i Przedszkola w Tumlinie	Tumlin-Węgle, ul. Grodowa 2 26-050 Zagnańsk	Długojów, Kołomań, Samsonów-Podlesie – domy zlokalizowane przy drodze Kołomań – Długojów, Tumlin-Dąbrówka, Tumlin-Osowa, Tumlin-Podgród, Tumlin-Węgle, Tumlin-Wykień, Tumlin-Zacisze, Umer
4.	Szkoła Podstawowa im. Jana Pawła II w Samsonowie wchodząca w skład Zespołu Szkoły Podstawowej i Przedszkola w Samsonowie	Samsonów 24 26-050 Zagnańsk	Janaszów, Jasiów, Samsonów, Samsonów-Ciągłe, Samsonów-Dudków, Samsonów-Komorniki, Samsonów-Piechotne, Samsonów-Podlesie – domy zlokalizowane przy drodze Samsonów-Ciągłe – Szałas, Szałas
5.	Publiczna Szkoła Podstawowa im. Armii Krajowej w Kajetanowie	Zabłocie 1 26-050 Zagnańsk	Barcza, Gruszka, Kajetanów, Kajetanów Dolny, Zabłocie

PRZEWODNICZĄCY
Rady Gminy

Artur Kudzia

Załącznik 2

Plan sieci prowadzonych przez Gminę Zagnańsk klas dotychczasowych publicznych gimnazjów prowadzonych w szkołach podstawowych oraz granice ich obwodów od dnia 1 września 2017 r. do dnia 31 sierpnia 2019 r.

Lp.	Nazwa szkoły	Adres siedziby szkoły	Granice obwodu szkoły
1.	klasy Publicznego Gimnazjum im. Stanisława Staszica w Zagnańsku prowadzone w Szkole Podstawowej Nr 2 im. Stanisława Staszica w Zagnańsku wchodzącej w skład Zespołu Szkoły Podstawowej Nr 2 i Przedszkola w Zagnańsku	Zagnańsk, ul. Turystyczna 59 26-050 Zagnańsk	Barcza, Bartków, Belno, Borowa Góra, Chrusty, Goleniawy, Gruszka, Jaworze, Kajetanów, Kajetanów Dolny, Kaniów, Lekomin, Osiedle Kaniów, Siodła, Ściegna, Zabłocie, Zachełmie, Zagnańsk
2.	klasy Publicznego Gimnazjum im. Janusza Korczaka w Tumlinie prowadzone w Szkole Podstawowej im. Janusza Korczaka w Tumlinie wchodzącej w skład Zespołu Szkoły Podstawowej i Przedszkola w Tumlinie	Tumlin-Węgle, ul. Grodowa 2 26-050 Zagnańsk	Długojów, Kołomań, Samsonów-Podlesie – domy zlokalizowane przy drodze Kołomań – Długojów, Tumlin-Dąbrówka, Tumlin-Osowa, Tumlin-Węgle, Tumlin-Zacisze, Umer
3.	klasy Publicznego Gimnazjum im. Jana Pawła II w Samsonowie prowadzone w Szkole Podstawowej im. Jana Pawła II w Samsonowie wchodzącej w skład Zespołu Szkoły Podstawowej i Przedszkola w Samsonowie	Samsonów 24 26-050 Zagnańsk	Janaszów, Jasiów, Samsonów, Samsonów-Ciągłe, Samsonów-Dudków, Samsonów-Komorniki, Samsonów-Piechotne, Samsonów-Podlesie – domy zlokalizowane przy drodze Samsonów-Ciągłe – Szatas, Szatas

PRZEWODNICZĄCY
Rady Gminy

Artur Kudzia

**Projekt planu sieci ośmioletnich szkół podstawowych prowadzonych przez Gminę Zagnańsk oraz granice ich obwodów
od dnia 1 września 2019 r.**

Lp.	Nazwa szkoły	Adres siedziby szkoły	Projekt granic obwodu szkoły od dnia 1 września 2019 r.
1.	Szkoła Podstawowa nr 1 im. Nauczycieli Tajnego Nauczania w Zagnańsku	Chrusty 60 26-050 Zagnańsk	Chrusty, Ściegna
2.	Szkoła Podstawowa nr 2 im. Stanisława Staszica w Zagnańsku wchodząca w skład Zespołu Szkoły Podstawowej Nr 2 i Przedszkola w Zagnańsku	Zagnańsk, ul. Turystyczna 59 26-050 Zagnańsk	Bartków, Belno, Borowa Góra, Goleniawy, Jaworze, Kaniów, Lekomin, Osiedle Kaniów, Siodła, Zachełmie, Zagnańsk
3.	Szkoła Podstawowa im. Janusza Korczaka w Tumlinie wchodząca w skład Zespołu Szkoły Podstawowej i Przedszkola w Tumlinie	Tumlin-Węgle, ul. Grodowa 2 26-050 Zagnańsk	Długojów, Kołomań, Samsonów-Podlesie – domy zlokalizowane przy drodze Kołomań – Długojów, Tumlin-Dąbrówka, Tumlin-Osowa, Tumlin-Podgród, Tumlin-Węgle, Tumlin-Wykień, Tumlin-Zacisze, Umer
4.	Szkoła Podstawowa im. Jana Pawła II w Samsonowie wchodząca w skład Zespołu Szkoły Podstawowej i Przedszkola w Samsonowie	Samsonów 24 26-050 Zagnańsk	Janaszów, Jasiów, Samsonów, Samsonów-Ciągłe, Samsonów-Dudków, Samsonów-Komorniki, Samsonów-Piechotne, Samsonów-Podlesie – domy zlokalizowane przy drodze Samsonów-Ciągłe – Szałas, Szałas
5.	Publiczna Szkoła Podstawowa im. Armii Krajowej w Kajetanowie	Zabłocie 1 26-050 Zagnańsk	Barcza, Gruszka, Kajetanów, Kajetanów Dolny, Zabłocie

PRZEWODNICZĄCY
Rady Gminy
[Podpis]
Krzysztof Kudzia